
	<p align="center">Commune de Saint-Germain-du-Plain</p> <p align="center">Sch��ma directeur d'assainissement de Saint-Germain-du-Plain</p> <p align="center">Fiche descriptive de regard</p>	<p align="center">Regard N�� 202</p>
--	---	---	--



Localisation :	All��e des Tournesols	Commune :	Saint-Germain-du-Plain
Intervenants :	CLB/YOB	Date visite :	08/08/2018
		Syst��me d'assainissement :	Le Bourg

Description de l'ouvrage	
<p>Caract��ristiques g��n��rales :</p> <p>Type ouvrage : Regard de visite</p> <p>Fermeture regard : Tampon Fonte Circulaire</p> <p>Mat��riaux regard : B��ton</p> <p>Dimensions regard : �� 1000</p> <p>Type d'effluent : Eaux us��es</p> <p>Echelons : Aucun</p> <p>Domaine : Public (hors voirie)</p> <p>Coordonn��es :</p> <p>X : 851839.31 m</p> <p>Y : 6624218.24 m</p> <p>Z (TN) : 190.67 m NGF</p> <p><small>Coordonn��es en Lambert 93 et altitude rattach��e �� l'IGN 69</small></p>	


Caract��ristiques des canalisations							
Num��ro	Diam��tre (mm)	Nature	Profondeur (m)	Chute d'eau	Nature du branchement	Angle / Nord	Observations
Entr��e 1 :	200	PVC	1.70		RESEAUX	50	
Entr��e 2 :	200	PVC	1.70		RESEAUX	340	
Exutoire 1 :	200	PVC	1.72		EXUTOIRE	240	

Anomalies		
D��faut sur radier :	D��faut sur chemin��e :	D��faut sur fermeture :

Travaux et remarques	
Remarques :	Travaux pr��conis��s :

		<p align="center">Commune de Saint-Germain-du-Plain</p> <p align="center">Sch��ma directeur d'assainissement de Saint-Germain-du-Plain</p> <p align="center">Fiche descriptive de regard</p>	<p align="center">Regard N�� 355</p>
--	---	---	---



Localisation :	All��e des Tournesols	Commune :	Saint-Germain-du-Plain
Intervenants :	CLB/YOB	Date visite :	08/08/2018
		Syst��me d'assainissement :	Le Bourg

Description de l'ouvrage	
<p>Caract��ristiques g��n��rales :</p> <p>Type ouvrage : Regard de visite</p> <p>Fermeture regard : Tampon Fonte Circulaire</p> <p>Mat��riaux regard : B��ton</p> <p>Dimensions regard : �� 1000</p> <p>Type d'effluent : Eaux us��es</p> <p>Echelons : Aucun</p> <p>Domaine : Public (hors voirie)</p> <p>Coordonn��es :</p> <p>X : 851853.11 m</p> <p>Y : 6624222.61 m</p> <p>Z (TN) : 190.68 m NGF</p> <p align="right"><small>Coordonn��es en Lambert 93 et altitude rattach��e �� l'IGN 69</small></p>	


Caract��ristiques des canalisations							
Num��ro	Diam��tre (mm)	Nature	Profondeur (m)	Chute d'eau	Nature du branchement	Angle / Nord	Observations
Entr��e 1 :	200	PVC	1.52		RESEAUX	30	
Entr��e 2 :	200	PVC	1.53		RESEAUX	180	
Exutoire 1 :	200	PVC	1.57		EXUTOIRE	270	

Anomalies		
D��faut sur radier :	D��faut sur chemin��e :	D��faut sur fermeture :

Travaux et remarques	
Remarques :	Travaux pr��conis��s :

		Commune de Saint-Germain-du-Plain Sch��ma directeur d'assainissement de Saint-Germain-du-Plain Fiche descriptive de regard	Regard N�� 356
--	---	---	---------------------------------



Localisation : All��e des Tournesols	Commune : Saint-Germain-du-Plain	
Intervenants : CLB/YOB	Date visite : 08/08/2018	Syst��me d'assainissement : Le Bourg

Description de l'ouvrage	
<p>Caract��ristiques g��n��rales :</p> <p>Type ouvrage : Regard de visite</p> <p>Fermeture regard : Tampon Fonte Circulaire</p> <p>Mat��riaux regard : B��ton</p> <p>Dimensions regard : �� 1000</p> <p>Type d'effluent : Eaux us��es</p> <p>Echelons : Aucun</p> <p>Domaine : Public (sous voirie)</p> <p>Coordonn��es :</p> <p>X : 851866.00 m</p> <p>Y : 6624289.32 m</p> <p>Z (TN) : 190.88 m NGF</p> <p style="font-size: small;">Coordonn��es en Lambert 93 et altitude rattach��e �� l'IGN 69</p>	


Caract��ristiques des canalisations							
Num��ro	Diam��tre (mm)	Nature	Profondeur (m)	Chute d'eau	Nature du branchement	Angle / Nord	Observations
Entr��e 1 :	160	PVC	1.57		RESEAUX	30	
Exutoire 1 :	200	PVC	1.58		EXUTOIRE	210	

Anomalies		
D��faut sur radier :	D��faut sur chemin��e :	D��faut sur fermeture :

Travaux et remarques	
Remarques :	Travaux pr��conis��s :

		<p align="center">Commune de Saint-Germain-du-Plain</p> <p align="center">Sch��ma directeur d'assainissement de Saint-Germain-du-Plain</p> <p align="center">Fiche descriptive de regard</p>	<p align="center">Regard N�� 357</p>
--	---	---	---



Localisation :	All��e des Tournesols	Commune :	Saint-Germain-du-Plain
Intervenants :	CLB/YOB	Date visite :	08/08/2018
		Syst��me d'assainissement :	Le Bourg

Description de l'ouvrage	
<p>Caract��ristiques g��n��rales :</p> <p>Type ouvrage : Regard de visite</p> <p>Fermeture regard : Tampon Fonte Circulaire</p> <p>Mat��riaux regard : B��ton</p> <p>Dimensions regard : �� 1000</p> <p>Type d'effluent : Eaux us��es</p> <p>Echelons : Aucun</p> <p>Domaine : Public (sous voirie)</p> <p>Coordonn��es :</p> <p>X : 851879.07 m</p> <p>Y : 6624347.37 m</p> <p>Z (TN) : 190.87 m NGF</p> <p><small>Coordonn��es en Lambert 93 et altitude rattach��e �� l'IGN 69</small></p>	


Caract��ristiques des canalisations							
Num��ro	Diam��tre (mm)	Nature	Profondeur (m)	Chute d'eau	Nature du branchement	Angle / Nord	Observations
Entr��e 1 :	160	PVC	1.33		RESEAUX	20	
Exutoire 1 :	160	PVC	1.34		EXUTOIRE	210	

Anomalies		
D��faut sur radier :	D��faut sur chemin��e :	D��faut sur fermeture :

Travaux et remarques	
Remarques :	Travaux pr��conis��s :

		Commune de Saint-Germain-du-Plain Sch��ma directeur d'assainissement de Saint-Germain-du-Plain Fiche descriptive de regard	Regard N�� 368
--	---	---	---------------------------------



Localisation : All��e des Tournesols	Commune : Saint-Germain-du-Plain	
Intervenants : CLB/YOB	Date visite : 08/08/2018	Syst��me d'assainissement : Le Bourg

Description de l'ouvrage	
<p>Caract��ristiques g��n��rales :</p> <p>Type ouvrage : Regard de visite</p> <p>Fermeture regard : Tampon Fonte Circulaire</p> <p>Mat��riaux regard : B��ton</p> <p>Dimensions regard : �� 1000</p> <p>Type d'effluent : Eaux pluviales</p> <p>Echelons : Aucun</p> <p>Domaine : Public (sous voirie)</p> <p>Coordonn��es :</p> <p>X : 851878.46 m</p> <p>Y : 6624348.78 m</p> <p>Z (TN) : 190.87 m NGF</p> <p style="font-size: small;">Coordonn��es en Lambert 93 et altitude rattach��e �� l'IGN 69</p>	


Caract��ristiques des canalisations							
Num��ro	Diam��tre (mm)	Nature	Profondeur (m)	Chute d'eau	Nature du branchement	Angle / Nord	Observations
Entr��e 1 :	200	PVC	1.28		PARTICULIER	30	
Entr��e 2 :	200	PVC	1.27		PARTICULIER	100	
Exutoire 1 :	300	PVC	1.28		EXUTOIRE	200	

Anomalies		
D��faut sur radier :	D��faut sur chemin��e :	D��faut sur fermeture :

Travaux et remarques	
Remarques :	Travaux pr��conis��s :

		<p align="center">Commune de Saint-Germain-du-Plain</p> <p align="center">Sch��ma directeur d'assainissement de Saint-Germain-du-Plain</p> <p align="center">Fiche descriptive de regard</p>	<p align="center">Regard N�� 210</p>
--	---	---	--



Localisation :	All��e des Tournesols	Commune :	Saint-Germain-du-Plain
Intervenants :	CLB/YOB	Date visite :	08/08/2018
		Syst��me d'assainissement :	Le Bourg

Description de l'ouvrage	
<p>Caract��ristiques g��n��rales :</p> <p>Type ouvrage : Regard de visite</p> <p>Fermeture regard : Tampon Fonte Circulaire</p> <p>Mat��riaux regard : B��ton</p> <p>Dimensions regard : �� 1000</p> <p>Type d'effluent : Eaux pluviales</p> <p>Echelons : Aucun</p> <p>Domaine : Public (sous voirie)</p> <p>Coordonn��es :</p> <p>X : 851836.21 m</p> <p>Y : 6624286.22 m</p> <p>Z (TN) : 190.93 m NGF</p> <p align="right"><small>Coordonn��es en Lambert 93 et altitude rattach��e �� l'IGN 69</small></p>	


Caract��ristiques des canalisations							
Num��ro	Diam��tre (mm)	Nature	Profondeur (m)	Chute d'eau	Nature du branchement	Angle / Nord	Observations
Entr��e 1 :	400	PVC	1.48		RESEAUX	0	
Exutoire 1 :	400	PVC	1.48		EXUTOIRE	180	

Anomalies		
D��faut sur radier :	D��faut sur chemin��e :	D��faut sur fermeture :

Travaux et remarques	
Remarques :	Travaux pr��conis��s :

		Commune de Saint-Germain-du-Plain Sch��ma directeur d'assainissement de Saint-Germain-du-Plain Fiche descriptive de regard	Regard N�� 211
--	---	---	---------------------------------



Localisation : All��e des Tournesols	Commune : Saint-Germain-du-Plain
Intervenants : CLB/YOB	Date visite : 09/08/2018 Syst��me d'assainissement : Le Bourg

Description de l'ouvrage	
<p>Caract��ristiques g��n��rales :</p> <p>Type ouvrage : Regard de visite</p> <p>Fermeture regard : Tampon Fonte Circulaire</p> <p>Mat��riaux regard : B��ton</p> <p>Dimensions regard : �� 1000</p> <p>Type d'effluent : Eaux pluviales</p> <p>Echelons : Aucun</p> <p>Domaine : Public (sous voirie)</p> <p>Coordonn��es :</p> <p>X : 851835.28 m</p> <p>Y : 6624341.60 m</p> <p>Z (TN) : 190.86 m NGF</p> <p style="font-size: small;">Coordonn��es en Lambert 93 et altitude rattach��e �� l'IGN 69</p>	


Caract��ristiques des canalisations							
Num��ro	Diam��tre (mm)	Nature	Profondeur (m)	Chute d'eau	Nature du branchement	Angle / Nord	Observations
Entr��e 1 :	300	PVC	1.20		RESEAUX	10	
Exutoire 1 :	300	PVC	1.20		EXUTOIRE	190	

Anomalies		
D��faut sur radier :	D��faut sur chemin��e :	D��faut sur fermeture :

Travaux et remarques	
Remarques :	Travaux pr��conis��s :

		<p align="center">Commune de Saint-Germain-du-Plain</p> <p align="center">Sch��ma directeur d'assainissement de Saint-Germain-du-Plain</p> <p align="center">Fiche descriptive de regard</p>	<p align="center">Regard N�� 1327</p>
--	---	---	---



Localisation :	Impasse des Marmandelles	Commune :	Saint-Germain-du-Plain
Intervenants :	CLB/YOB	Date visite :	09/08/2018
		Syst��me d'assainissement :	Le Bourg

Description de l'ouvrage	
<p>Caract��ristiques g��n��rales :</p> <p>Type ouvrage : Regard de visite</p> <p>Fermeture regard : </p> <p>Mat��riaux regard : B��ton</p> <p>Dimensions regard : 500*500</p> <p>Type d'effluent : Unitaire</p> <p>Echelons : Aucun</p> <p>Domaine : Public (hors voirie)</p> <p>Coordonn��es :</p> <p>X : 851929.73 m</p> <p>Y : 6624442.45 m</p> <p>Z (TN) : 191.40 m NGF</p> <p><small>Coordonn��es en Lambert 93 et altitude rattach��e �� l'IGN 69</small></p>	


Caract��ristiques des canalisations							
Num��ro	Diam��tre (mm)	Nature	Profondeur (m)	Chute d'eau	Nature du branchement	Angle / Nord	Observations
Entr��e 1 :	150	Fonte	0.72		PARTICULIER	45	
Entr��e 2 :	150	BETON_P	0.72		RESEAUX	90	
Exutoire 1 :	200	BETON_P	0.82		EXUTOIRE	270	

Anomalies		
D��faut sur radier :	D��faut sur chemin��e :	D��faut sur fermeture :

Travaux et remarques	
Remarques :	Travaux pr��conis��s :

		<p align="center">Commune de Saint-Germain-du-Plain</p> <p align="center">Sch��ma directeur d'assainissement de Saint-Germain-du-Plain</p> <p align="center">Fiche descriptive de regard</p>	<p align="center">Regard N�� 135</p>
--	---	---	---



Localisation :	Rue des Tilles	Commune :	Saint-Germain-du-Plain
Intervenants :	CLB/YOB	Date visite :	09/08/2018
		Syst��me d'assainissement :	Le Bourg

Description de l'ouvrage	
<p>Caract��ristiques g��n��rales :</p> <p>Type ouvrage : Regard de visite</p> <p>Fermeture regard : Tampon Fonte Circulaire</p> <p>Mat��riaux regard : B��ton</p> <p>Dimensions regard : �� 600</p> <p>Type d'effluent : Eaux us��es</p> <p>Echelons : Aucun</p> <p>Domaine : Public (hors voirie)</p> <p>Coordonn��es :</p> <p>X : 851522.02 m</p> <p>Y : 6623943.87 m</p> <p>Z (TN) : 185.75 m NGF</p> <p><small>Coordonn��es en Lambert 93 et altitude rattach��e �� l'IGN 69</small></p>	


Caract��ristiques des canalisations							
Num��ro	Diam��tre (mm)	Nature	Profondeur (m)	Chute d'eau	Nature du branchement	Angle / Nord	Observations
Entr��e 1 :	200	BETON_P	1.75		RESEAUX	90	
Entr��e 2 :	150	BETON_P	1.42	X	PARTICULIER	45	
Entr��e 3 :	150	BETON_P	0.95	X	PARTICULIER	330	
Entr��e 4 :	200	BETON_P	1.20	X	PARTICULIER	160	
Exutoire 1 :	200	BETON_P	1.78		EXUTOIRE	270	

Anomalies		
D��faut sur radier :	D��faut sur chemin��e :	D��faut sur fermeture :

Travaux et remarques	
Remarques :	Travaux pr��conis��s :

		Commune de Saint-Germain-du-Plain		Regard N�� 976
		Sch��ma directeur d'assainissement de Saint-Germain-du-Plain		
		Fiche descriptive de regard		



Localisation :	Rue des Tilles	Commune :	Saint-Germain-du-Plain
Intervenants :	CLB/YOB	Date visite :	09/08/2018
		Syst��me d'assainissement :	Le Bourg

Description de l'ouvrage	
<p>Caract��ristiques g��n��rales :</p> <p>Type ouvrage : Regard de visite</p> <p>Fermeture regard : Grille Fonte Cadre</p> <p>Mat��riaux regard : B��ton</p> <p>Dimensions regard : �� 600</p> <p>Type d'effluent : Eaux pluviales</p> <p>Echelons : Aucun</p> <p>Domaine : Public (hors voirie)</p> <p>Coordonn��es :</p> <p>X : 851583.87 m</p> <p>Y : 6623952.81 m</p> <p>Z (TN) : 185.80 m NGF</p> <p><small>Coordonn��es en Lambert 93 et altitude rattach��e �� l'IGN 69</small></p>	


Caract��ristiques des canalisations							
Num��ro	Diam��tre (mm)	Nature	Profondeur (m)	Chute d'eau	Nature du branchement	Angle / Nord	Observations
Entr��e 1 :	500	BETON_P	1.54		RESEAUX	90	
Exutoire 1 :	500	BETON_P	1.66		EXUTOIRE	270	

Anomalies		
D��faut sur radier :	D��faut sur chemin��e :	D��faut sur fermeture :

Travaux et remarques	
Remarques :	Travaux pr��conis��s :

		<p align="center">Commune de Saint-Germain-du-Plain</p> <p align="center">Sch��ma directeur d'assainissement de Saint-Germain-du-Plain</p> <p align="center">Fiche descriptive de regard</p>	<p align="center">Regard N�� 977</p>
--	---	---	---



Localisation :	Rue des Tilles	Commune :	Saint-Germain-du-Plain
Intervenants :	CLB/YOB	Date visite :	09/08/2018
		Syst��me d'assainissement :	Le Bourg

Description de l'ouvrage	
<p>Caract��ristiques g��n��rales :</p> <p>Type ouvrage : Regard de visite</p> <p>Fermeture regard : Grille Fonte Cadre</p> <p>Mat��riaux regard : B��ton</p> <p>Dimensions regard : �� 600</p> <p>Type d'effluent : Eaux pluviales</p> <p>Echelons : Aucun</p> <p>Domaine : Public (sous voirie)</p> <p>Coordonn��es :</p> <p>X : 851618.95 m</p> <p>Y : 6623964.10 m</p> <p>Z (TN) : 185.93 m NGF</p> <p><small>Coordonn��es en Lambert 93 et altitude rattach��e �� l'IGN 69</small></p>	


Caract��ristiques des canalisations							
Num��ro	Diam��tre (mm)	Nature	Profondeur (m)	Chute d'eau	Nature du branchement	Angle / Nord	Observations
Entr��e 1 :	300	BETON_P	1.40	X	RESEAUX	90	
Entr��e 2 :	150	BETON_P	0.90	X	PARTICULIER	0	
Exutoire 1 :	400	BETON_P	1.60		EXUTOIRE	27	

Anomalies		
D��faut sur radier :	D��faut sur chemin��e :	D��faut sur fermeture :

Travaux et remarques	
Remarques :	Travaux pr��conis��s :

		Commune de Saint-Germain-du-Plain Sch��ma directeur d'assainissement de Saint-Germain-du-Plain Fiche descriptive de regard	Regard N�� 978
--	---	---	---------------------------------



Localisation :	Rue des Tilles	Commune :	Saint-Germain-du-Plain
Intervenants :	CLB/YOB	Date visite :	09/08/2018
		Syst��me d'assainissement :	Le Bourg

Description de l'ouvrage	
<p>Caract��ristiques g��n��rales :</p> <p>Type ouvrage : Regard de visite</p> <p>Fermeture regard : Grille Fonte Cadre</p> <p>Mat��riaux regard : B��ton</p> <p>Dimensions regard : �� 600</p> <p>Type d'effluent : Eaux pluviales</p> <p>Echelons : Aucun</p> <p>Domaine : Public (sous voirie)</p> <p>Coordonn��es :</p> <p>X : 851654.17 m</p> <p>Y : 6623981.12 m</p> <p>Z (TN) : 186.37 m NGF</p> <p><small>Coordonn��es en Lambert 93 et altitude rattach��e �� l'IGN 69</small></p>	


Caract��ristiques des canalisations							
Num��ro	Diam��tre (mm)	Nature	Profondeur (m)	Chute d'eau	Nature du branchement	Angle / Nord	Observations
Entr��e 1 :	300	BETON_P	1.70		RESEAUX	70	
Entr��e 2 :	100	BETON_P	0.90	X	PARTICULIER	340	
Exutoire 1 :	300	BETON_P	1.85		EXUTOIRE	250	

Anomalies		
D��faut sur radier :	D��faut sur chemin��e :	D��faut sur fermeture :

Travaux et remarques	
Remarques :	Travaux pr��conis��s :

		<p align="center">Commune de Saint-Germain-du-Plain</p> <p align="center">Sch��ma directeur d'assainissement de Saint-Germain-du-Plain</p> <p align="center">Fiche descriptive de regard</p>	<p align="center">Regard N�� 980</p>
--	---	---	--



Localisation :	Rue des Tilles	Commune :	Saint-Germain-du-Plain
Intervenants :	CLB/YOB	Date visite :	09/08/2018
		Syst��me d'assainissement :	Le Bourg

Description de l'ouvrage	
<p>Caract��ristiques g��n��rales :</p> <p>Type ouvrage : Regard de visite</p> <p>Fermeture regard : Grille Fonte Cadre</p> <p>Mat��riaux regard : -</p> <p>Dimensions regard : �� 600</p> <p>Type d'effluent : Eaux pluviales</p> <p>Echelons : Aucun</p> <p>Domaine : Public (hors voirie)</p> <p>Coordonn��es :</p> <p>X : 851689.13 m</p> <p>Y : 6624036.75 m</p> <p>Z (TN) : 187.36 m NGF</p> <p><small>Coordonn��es en Lambert 93 et altitude rattach��e �� l'IGN 69</small></p>	


Caract��ristiques des canalisations							
Num��ro	Diam��tre (mm)	Nature	Profondeur (m)	Chute d'eau	Nature du branchement	Angle / Nord	Observations
Entr��e 1 :	200	BETON_P	1.73		RESEAUX	45	
Entr��e 2 :	100	BETON_P	1.25	X	PARTICULIER	320	
Exutoire 1 :	300	BETON_P	1.75		EXUTOIRE	220	

Anomalies		
D��faut sur radier :	D��faut sur chemin��e :	D��faut sur fermeture :

Travaux et remarques	
Remarques :	Travaux pr��conis��s :

		Commune de Saint-Germain-du-Plain Sch��ma directeur d'assainissement de Saint-Germain-du-Plain Fiche descriptive de regard	Regard N�� 49
--	---	---	--------------------------------



Localisation : Rue du Bois Baudot	Commune : Saint-Germain-du-Plain	
Intervenants : YOB	Date visite : 03/09/2018	Syst��me d'assainissement : Le Bourg

Description de l'ouvrage	
<p>Caract��ristiques g��n��rales :</p> <p>Type ouvrage : Regard de visite</p> <p>Fermeture regard : Tampon Fonte Circulaire</p> <p>Mat��riaux regard : B��ton</p> <p>Dimensions regard : �� 1000</p> <p>Type d'effluent : Eaux us��es</p> <p>Echelons : 1</p> <p>Domaine : Public (sous voirie)</p> <p>Coordonn��es :</p> <p>X : 851987.05 m</p> <p>Y : 6624155.39 m</p> <p>Z (TN) : 190.39 m NGF</p> <p style="font-size: small;">Coordonn��es en Lambert 93 et altitude rattach��e �� l'IGN 69</p>	


Caract��ristiques des canalisations							
Num��ro	Diam��tre (mm)	Nature	Profondeur (m)	Chute d'eau	Nature du branchement	Angle / Nord	Observations
Entr��e 1 :	200	PVC	2.14		RESEAUX	30	
Entr��e 2 :	200	PVC	2.17		RESEAUX	270	
Exutoire 1 :	200	PVC	2.18		EXUTOIRE	200	

Anomalies		
D��faut sur radier :	D��faut sur chemin��e :	D��faut sur fermeture :

Travaux et remarques	
Remarques :	Travaux pr��conis��s :

		<p align="center">Commune de Saint-Germain-du-Plain</p> <p align="center">Sch��ma directeur d'assainissement de Saint-Germain-du-Plain</p> <p align="center">Fiche descriptive de regard</p>	<p align="center">Regard N�� 1122</p>
--	---	---	---



Localisation :	Rue du Bois Baudot	Commune :	Saint-Germain-du-Plain
Intervenants :	YOB	Date visite :	03/09/2018
		Syst��me d'assainissement :	Le Bourg

Description de l'ouvrage	
<p>Caract��ristiques g��n��rales :</p> <p>Type ouvrage : Regard de visite</p> <p>Fermeture regard : Tampon Fonte Circulaire</p> <p>Mat��riaux regard : B��ton</p> <p>Dimensions regard : �� 1000</p> <p>Type d'effluent : Eaux pluviales</p> <p>Echelons : Aucun</p> <p>Domaine : Public (hors voirie)</p> <p>Coordonn��es :</p> <p>X : 851988.31 m</p> <p>Y : 6624155.95 m</p> <p>Z (TN) : 190.40 m NGF</p> <p><small>Coordonn��es en Lambert 93 et altitude rattach��e �� l'IGN 69</small></p>	


Caract��ristiques des canalisations							
Num��ro	Diam��tre (mm)	Nature	Profondeur (m)	Chute d'eau	Nature du branchement	Angle / Nord	Observations
Entr��e 1 :	500	Fonte	1.61		RESEAUX	200	
Entr��e 2 :	500	Fonte	1.61		RESEAUX	270	
Entr��e 3 :	300	BETON_P	0.82	X	RESEAUX	300	
Entr��e 4 :	300	Fonte	1.41	X	RESEAUX	30	
Exutoire 1 :	600	Fonte	1.64		EXUTOIRE	110	

Anomalies		
D��faut sur radier :	D��faut sur chemin��e :	D��faut sur fermeture :

Travaux et remarques	
Remarques :	Travaux pr��conis��s :

		<p align="center">Commune de Saint-Germain-du-Plain</p> <p align="center">Sch��ma directeur d'assainissement de Saint-Germain-du-Plain</p> <p align="center">Fiche descriptive de regard</p>	<p align="center">Regard N�� 48</p>
--	---	---	--



Localisation :	Rue du Bois Baudot	Commune :	Saint-Germain-du-Plain
Intervenants :	YOB	Date visite :	03/09/2018
		Syst��me d'assainissement :	Le Bourg

Description de l'ouvrage	
<p>Caract��ristiques g��n��rales :</p> <p>Type ouvrage : Regard de visite</p> <p>Fermeture regard : Tampon Fonte Circulaire</p> <p>Mat��riaux regard : B��ton</p> <p>Dimensions regard : �� 1000</p> <p>Type d'effluent : Eaux us��es</p> <p>Echelons : Aucun</p> <p>Domaine : Public (sous voirie)</p> <p>Coordonn��es :</p> <p>X : 851979.80 m</p> <p>Y : 6624127.24 m</p> <p>Z (TN) : 190.33 m NGF</p> <p><small>Coordonn��es en Lambert 93 et altitude rattach��e �� l'IGN 69</small></p>	


Caract��ristiques des canalisations							
Num��ro	Diam��tre (mm)	Nature	Profondeur (m)	Chute d'eau	Nature du branchement	Angle / Nord	Observations
Entr��e 1 :	200	PVC	2.30		RESEAUX	45	
Exutoire 1 :	200	PVC	2.31		EXUTOIRE	160	

Anomalies		
D��faut sur radier :	D��faut sur chemin��e :	D��faut sur fermeture :

Travaux et remarques	
Remarques :	Travaux pr��conis��s :

		<p align="center">Commune de Saint-Germain-du-Plain</p> <p align="center">Sch��ma directeur d'assainissement de Saint-Germain-du-Plain</p> <p align="center">Fiche descriptive de regard</p>	<p align="center">Regard N�� 50</p>
--	---	---	---



Localisation :	Rue du Champ des Pierres	Commune :	Saint-Germain-du-Plain
Intervenants :	YOB	Date visite :	03/09/2018
		Syst��me d'assainissement :	Le Bourg

Description de l'ouvrage	
<p>Caract��ristiques g��n��rales :</p> <p>Type ouvrage : Regard de visite</p> <p>Fermeture regard : Tampon Fonte Circulaire</p> <p>Mat��riaux regard : B��ton</p> <p>Dimensions regard : �� 1000</p> <p>Type d'effluent : Eaux us��es</p> <p>Echelons : Aucun</p> <p>Domaine : Public (sous voirie)</p> <p>Coordonn��es :</p> <p>X : 851993.08 m</p> <p>Y : 6624174.05 m</p> <p>Z (TN) : 190.41 m NGF</p> <p align="right"><small>Coordonn��es en Lambert 93 et altitude rattach��e �� l'IGN 69</small></p>	


Caract��ristiques des canalisations							
Num��ro	Diam��tre (mm)	Nature	Profondeur (m)	Chute d'eau	Nature du branchement	Angle / Nord	Observations
Entr��e 1 :	200	PVC	2.13		RESEAUX	30	
Exutoire 1 :	200	PVC	2.13		EXUTOIRE	200	

Anomalies		
D��faut sur radier :	D��faut sur chemin��e :	D��faut sur fermeture :

Travaux et remarques	
Remarques :	Travaux pr��conis��s :

		Commune de Saint-Germain-du-Plain		Regard N�� 1131
		Sch��ma directeur d'assainissement de Saint-Germain-du-Plain		
Fiche descriptive de regard				



Localisation :	Rue du Champ des Pierres	Commune :	Saint-Germain-du-Plain
Intervenants :	YOB	Date visite :	03/09/2018
		Syst��me d'assainissement :	Le Bourg

Description de l'ouvrage	
<p>Caract��ristiques g��n��rales :</p> <p>Type ouvrage : Regard de visite</p> <p>Fermeture regard : </p> <p>Mat��riaux regard : B��ton</p> <p>Dimensions regard : �� 1000</p> <p>Type d'effluent : Eaux pluviales</p> <p>Echelons : Aucun</p> <p>Domaine : Public (hors voirie)</p> <p>Coordonn��es :</p> <p>X : 851994.85 m</p> <p>Y : 6624174.87 m</p> <p>Z (TN) : 190.29 m NGF</p> <p><small>Coordonn��es en Lambert 93 et altitude rattach��e �� l'IGN 69</small></p>	


Caract��ristiques des canalisations							
Num��ro	Diam��tre (mm)	Nature	Profondeur (m)	Chute d'eau	Nature du branchement	Angle / Nord	Observations
Entr��e 1 :	300	Fonte	1.26		RESEAUX	30	
Exutoire 1 :	300	Fonte	1.26		EXUTOIRE	210	

Anomalies		
D��faut sur radier :	D��faut sur chemin��e :	D��faut sur fermeture :

Travaux et remarques	
Remarques :	Travaux pr��conis��s :

		<p align="center">Commune de Saint-Germain-du-Plain</p> <p align="center">Sch��ma directeur d'assainissement de Saint-Germain-du-Plain</p> <p align="center">Fiche descriptive de regard</p>	<p align="center">Regard N�� 51</p>
--	---	---	--



Localisation :	Rue du Champ des Pierres	Commune :	Saint-Germain-du-Plain
Intervenants :	YOB	Date visite :	03/09/2018
		Syst��me d'assainissement :	Le Bourg

Description de l'ouvrage	
<p>Caract��ristiques g��n��rales :</p> <p>Type ouvrage : Regard de visite</p> <p>Fermeture regard : Tampon Fonte Circulaire</p> <p>Mat��riaux regard : B��ton</p> <p>Dimensions regard : �� 1000</p> <p>Type d'effluent : Eaux us��es</p> <p>Echelons : Aucun</p> <p>Domaine : Public (sous voirie)</p> <p>Coordonn��es :</p> <p>X : 852017.35 m</p> <p>Y : 6624210.64 m</p> <p>Z (TN) : 190.53 m NGF</p> <p><small>Coordonn��es en Lambert 93 et altitude rattach��e �� l'IGN 69</small></p>	


Caract��ristiques des canalisations							
Num��ro	Diam��tre (mm)	Nature	Profondeur (m)	Chute d'eau	Nature du branchement	Angle / Nord	Observations
Entr��e 1 :	200	PVC	2.10		RESEAUX	30	
Entr��e 2 :	200	PVC	2.10		RESEAUX	120	
Entr��e 3 :	160	PVC	1.26	X	PARTICULIER	0	
Exutoire 1 :	200	PVC	2.11		EXUTOIRE	210	

Anomalies		
D��faut sur radier :	D��faut sur chemin��e :	D��faut sur fermeture :

Travaux et remarques	
Remarques :	Travaux pr��conis��s :

		<p align="center">Commune de Saint-Germain-du-Plain</p> <p align="center">Sch��ma directeur d'assainissement de Saint-Germain-du-Plain</p> <p align="center">Fiche descriptive de regard</p>	<p align="center">Regard N�� 1132</p>
--	---	---	---



Localisation :	Rue du Champ des Pierres	Commune :	Saint-Germain-du-Plain
Intervenants :	YOB	Date visite :	03/09/2018
		Syst��me d'assainissement :	Le Bourg

Description de l'ouvrage	
<p>Caract��ristiques g��n��rales :</p> <p>Type ouvrage : Regard de visite</p> <p>Fermeture regard : Tampon Fonte Circulaire</p> <p>Mat��riaux regard : B��ton</p> <p>Dimensions regard : �� 1000</p> <p>Type d'effluent : Eaux pluviales</p> <p>Echelons : Aucun</p> <p>Domaine : Public (sous voirie)</p> <p>Coordonn��es :</p> <p>X : 852018.52 m</p> <p>Y : 6624211.14 m</p> <p>Z (TN) : 190.53 m NGF</p> <p><small>Coordonn��es en Lambert 93 et altitude rattach��e �� l'IGN 69</small></p>	


Caract��ristiques des canalisations							
Num��ro	Diam��tre (mm)	Nature	Profondeur (m)	Chute d'eau	Nature du branchement	Angle / Nord	Observations
Entr��e 1 :	300	Fonte	1.41		RESEAUX	30	
Exutoire 1 :	300	Fonte	1.41		EXUTOIRE	210	

Anomalies		
D��faut sur radier :	D��faut sur chemin��e :	D��faut sur fermeture :

Travaux et remarques	
Remarques :	Travaux pr��conis��s :

		Commune de Saint-Germain-du-Plain Sch��ma directeur d'assainissement de Saint-Germain-du-Plain Fiche descriptive de regard	Regard N�� 343
--	---	---	---------------------------------

Localisation :	Rue des Aub��pines	Commune :	Saint-Germain-du-Plain
Intervenants :	YOB	Date visite :	03/09/2018
		Syst��me d'assainissement :	Le Bourg

Description de l'ouvrage	
<p>Caract��ristiques g��n��rales :</p> <p>Type ouvrage : Regard de visite</p> <p>Fermeture regard : Tampon Fonte Circulaire</p> <p>Mat��riaux regard : B��ton</p> <p>Dimensions regard : �� 1000</p> <p>Type d'effluent : Eaux us��es</p> <p>Echelons : Aucun</p> <p>Domaine : Public (hors voirie)</p> <p>Coordonn��es :</p> <p>X : 852051.37 m</p> <p>Y : 6624194.56 m</p> <p>Z (TN) : 190.24 m NGF</p> <p style="font-size: small;">Coordonn��es en Lambert 93 et altitude rattach��e �� l'IGN 69</p>	

Caract��ristiques des canalisations							
Num��ro	Diam��tre (mm)	Nature	Profondeur (m)	Chute d'eau	Nature du branchement	Angle / Nord	Observations
Entr��e 1 :	200	PVC	1.32		RESEAUX	45	
Exutoire 1 :	200	PVC	1.32		EXUTOIRE	320	

Anomalies		
D��faut sur radier :	D��faut sur chemin��e :	D��faut sur fermeture :

Travaux et remarques	
Remarques :	Travaux pr��conis��s :





**Regard
N° 1227**

Description de l'ouvrage	
Caractéristiques générales :	
Type ouvrage :	Regard de visite
Fermeture regard :	Grille Fonte Cadre
Matériaux regard :	Béton
Dimensions regard :	400*400
Type d'effluent :	Eaux pluviales
Echelons :	Aucun
Domaine :	Public (hors voirie)
Coordonnées :	
X :	852049.51 m
Y :	6624207.51 m
Z (TN) :	189.94 m NGF
Coordonnées en Lambert 93 et altitude rattachée à l'IGN 69	


Numéro	Diamètre (mm)	Nature	Profondeur (m)	Chute d'eau	Nature du branchement	Angle / Nord	Observations
Entrée 1 :	200	PVC	0.31		PARTICULIER	210	
Exutoire 1 :	200	PVC	0.31		EXUTOIRE	45	

Défaut sur radier :	Défaut sur cheminée :	Défaut sur fermeture :

Remarques :	Travaux préconisés :

		<p align="center">Commune de Saint-Germain-du-Plain</p> <p align="center">Sch��ma directeur d'assainissement de Saint-Germain-du-Plain</p> <p align="center">Fiche descriptive de regard</p>	<p align="center">Regard N�� 746</p>
--	---	---	--



Localisation :	Rue des Aub��pines	Commune :	Saint-Germain-du-Plain
Intervenants :	YOB	Date visite :	03/09/2018
		Syst��me d'assainissement :	Marosse

Description de l'ouvrage	
<p>Caract��ristiques g��n��rales :</p> <p>Type ouvrage : Regard de visite</p> <p>Fermeture regard : Tampon Fonte Circulaire</p> <p>Mat��riaux regard : B��ton</p> <p>Dimensions regard : �� 1000</p> <p>Type d'effluent : Eaux us��es</p> <p>Echelons : Aucun</p> <p>Domaine : Public (sous voirie)</p> <p>Coordonn��es :</p> <p>X : 852122.45 m</p> <p>Y : 6624314.52 m</p> <p>Z (TN) : 189.98 m NGF</p> <p align="right"><small>Coordonn��es en Lambert 93 et altitude rattach��e �� l'IGN 69</small></p>	


Caract��ristiques des canalisations							
Num��ro	Diam��tre (mm)	Nature	Profondeur (m)	Chute d'eau	Nature du branchement	Angle / Nord	Observations
Entr��e 1 :	200	PVC	1.42		RESEAUX	45	
Entr��e 2 :	200	PVC	1.43		PARTICULIER	240	
Exutoire 1 :	200	PVC	1.43		EXUTOIRE	160	

Anomalies		
D��faut sur radier :	D��faut sur chemin��e :	D��faut sur fermeture :

Travaux et remarques	
Remarques :	Travaux pr��conis��s :

		Commune de Saint-Germain-du-Plain Sch��ma directeur d'assainissement de Saint-Germain-du-Plain Fiche descriptive de regard	Regard N�� 1221
--	---	---	----------------------------------



Localisation : Rue des Aub��pines	Commune : Saint-Germain-du-Plain	
Intervenants : YOB	Date visite : 03/09/2018	Syst��me d'assainissement : Marosse

Description de l'ouvrage	
<p>Caract��ristiques g��n��rales :</p> <p>Type ouvrage : Regard de visite</p> <p>Fermeture regard : Tampon Fonte Circulaire</p> <p>Mat��riaux regard : B��ton</p> <p>Dimensions regard : �� 600</p> <p>Type d'effluent : Eaux pluviales</p> <p>Echelons : Aucun</p> <p>Domaine : Public (hors voirie)</p> <p>Coordonn��es :</p> <p>X : 852117.29 m</p> <p>Y : 6624291.83 m</p> <p>Z (TN) : 189.31 m NGF</p> <p style="font-size: small;">Coordonn��es en Lambert 93 et altitude rattach��e �� l'IGN 69</p>	


Caract��ristiques des canalisations							
Num��ro	Diam��tre (mm)	Nature	Profondeur (m)	Chute d'eau	Nature du branchement	Angle / Nord	Observations
Entr��e 1 :	400	PEHD	0.50		RESEAUX	310	
Entr��e 2 :	400	PEHD	0.43		RESEAUX	45	
Exutoire 1 :	400	PEHD	0.53		EXUTOIRE	180	

Anomalies		
D��faut sur radier :	D��faut sur chemin��e :	D��faut sur fermeture :

Travaux et remarques	
Remarques :	Travaux pr��conis��s :

		Commune de Saint-Germain-du-Plain Sch��ma directeur d'assainissement de Saint-Germain-du-Plain Fiche descriptive de regard	Regard N�� 1222
--	---	---	----------------------------------



Localisation :	Rue des Aub��pines	Commune :	Saint-Germain-du-Plain
Intervenants :	YOB	Date visite :	03/09/2018
		Syst��me d'assainissement :	Marosse

Description de l'ouvrage	
<p>Caract��ristiques g��n��rales :</p> <p>Type ouvrage : Regard de visite</p> <p>Fermeture regard : Grille Fonte Cadre</p> <p>Mat��riaux regard : B��ton</p> <p>Dimensions regard : 400*400</p> <p>Type d'effluent : Eaux pluviales</p> <p>Echelons : Aucun</p> <p>Domaine : Public (hors voirie)</p> <p>Coordonn��es :</p> <p>X : 852128.77 m</p> <p>Y : 6624352.68 m</p> <p>Z (TN) : 189.52 m NGF</p> <p style="font-size: small;">Coordonn��es en Lambert 93 et altitude rattach��e �� l'IGN 69</p>	


Caract��ristiques des canalisations							
Num��ro	Diam��tre (mm)	Nature	Profondeur (m)	Chute d'eau	Nature du branchement	Angle / Nord	Observations
Entr��e 1 :	400	PEHD	0.50		RESEAUX	45	
Entr��e 2 :	200	PVC	0.41		PARTICULIER	310	
Exutoire 1 :	400	PEHD	0.50		EXUTOIRE	210	

Anomalies		
D��faut sur radier :	D��faut sur chemin��e :	D��faut sur fermeture :

Travaux et remarques	
Remarques :	Travaux pr��conis��s :

		<p align="center">Commune de Saint-Germain-du-Plain</p> <p align="center">Sch��ma directeur d'assainissement de Saint-Germain-du-Plain</p> <p align="center">Fiche descriptive de regard</p>	<p align="center">Regard N�� 1223</p>
--	---	---	---



Localisation :	Rue des Aub��pines	Commune :	Saint-Germain-du-Plain
Intervenants :	YOB	Date visite :	03/09/2018
		Syst��me d'assainissement :	Marosse

Description de l'ouvrage	
<p>Caract��ristiques g��n��rales :</p> <p>Type ouvrage : Regard de visite</p> <p>Fermeture regard : Grille Fonte Cadre</p> <p>Mat��riaux regard : B��ton</p> <p>Dimensions regard : 400*400</p> <p>Type d'effluent : Eaux pluviales</p> <p>Echelons : Aucun</p> <p>Domaine : Public (hors voirie)</p> <p>Coordonn��es :</p> <p>X : 852135.81 m</p> <p>Y : 6624379.59 m</p> <p>Z (TN) : 189.91 m NGF</p> <p><small>Coordonn��es en Lambert 93 et altitude rattach��e �� l'IGN 69</small></p>	


Caract��ristiques des canalisations							
Num��ro	Diam��tre (mm)	Nature	Profondeur (m)	Chute d'eau	Nature du branchement	Angle / Nord	Observations
Entr��e 1 :	400	PEHD	0.53		RESEAUX	320	
Entr��e 2 :	200	PVC	0.54		PARTICULIER	60	
Exutoire 1 :	400	PEHD	0.54		EXUTOIRE	200	

Anomalies		
D��faut sur radier :	D��faut sur chemin��e :	D��faut sur fermeture :

Travaux et remarques	
Remarques :	Travaux pr��conis��s :

		<p align="center">Commune de Saint-Germain-du-Plain</p> <p align="center">Sch��ma directeur d'assainissement de Saint-Germain-du-Plain</p> <p align="center">Fiche descriptive de regard</p>	<p align="center">Regard N�� 1230</p>
--	---	---	---



Localisation :	Rue du Champ des Pierres	Commune :	Saint-Germain-du-Plain
Intervenants :	YOB	Date visite :	03/09/2018
		Syst��me d'assainissement :	Marosse

Description de l'ouvrage	
<p>Caract��ristiques g��n��rales :</p> <p>Type ouvrage : Regard de visite</p> <p>Fermeture regard : Grille Fonte Cadre</p> <p>Mat��riaux regard : B��ton</p> <p>Dimensions regard : 500*500</p> <p>Type d'effluent : Eaux pluviales</p> <p>Echelons : Aucun</p> <p>Domaine : Public (hors voirie)</p> <p>Coordonn��es :</p> <p>X : 852079.31 m</p> <p>Y : 6624408.65 m</p> <p>Z (TN) : 190.35 m NGF</p> <p><small>Coordonn��es en Lambert 93 et altitude rattach��e �� l'IGN 69</small></p>	


Caract��ristiques des canalisations							
Num��ro	Diam��tre (mm)	Nature	Profondeur (m)	Chute d'eau	Nature du branchement	Angle / Nord	Observations
Entr��e 1 :	400	PEHD	0.65		RESEAUX	30	
Exutoire 1 :	400	PEHD	0.66		EXUTOIRE	210	

Anomalies		
D��faut sur radier :	D��faut sur chemin��e :	D��faut sur fermeture :

Travaux et remarques	
Remarques :	Travaux pr��conis��s :

		Commune de Saint-Germain-du-Plain Sch��ma directeur d'assainissement de Saint-Germain-du-Plain Fiche descriptive de regard	Regard N�� 1225
--	---	---	----------------------------------



Localisation :	Rue du Champ des Pierres	Commune :	Saint-Germain-du-Plain
Intervenants :	YOB	Date visite :	03/09/2018
		Syst��me d'assainissement :	Marosse

Description de l'ouvrage	
<p>Caract��ristiques g��n��rales :</p> <p>Type ouvrage : Regard de visite</p> <p>Fermeture regard : Tampon Fonte Circulaire</p> <p>Mat��riaux regard : B��ton</p> <p>Dimensions regard : �� 1000</p> <p>Type d'effluent : Eaux pluviales</p> <p>Echelons : Aucun</p> <p>Domaine : Public (sous voirie)</p> <p>Coordonn��es :</p> <p>X : 852075.88 m</p> <p>Y : 6624398.84 m</p> <p>Z (TN) : 190.39 m NGF</p> <p><small>Coordonn��es en Lambert 93 et altitude rattach��e �� l'IGN 69</small></p>	


Caract��ristiques des canalisations							
Num��ro	Diam��tre (mm)	Nature	Profondeur (m)	Chute d'eau	Nature du branchement	Angle / Nord	Observations
Entr��e 1 :	400	PEHD	0.76		RESEAUX	30	
Entr��e 2 :	200	PVC	0.58	X	RESEAUX	300	
Entr��e 3 :	400	PEHD	0.76		RESEAUX	230	
Exutoire 1 :	400	PEHD	0.78		EXUTOIRE	140	

Anomalies		
D��faut sur radier :	D��faut sur chemin��e :	D��faut sur fermeture :

Travaux et remarques	
Remarques :	Travaux pr��conis��s :

		<p align="center">Commune de Saint-Germain-du-Plain</p> <p align="center">Sch��ma directeur d'assainissement de Saint-Germain-du-Plain</p> <p align="center">Fiche descriptive de regard</p>	<p align="center">Regard N�� 1226</p>
--	---	---	---

Localisation :	Rue du Champ des Pierres	Commune :	Saint-Germain-du-Plain
Intervenants :	YOB	Date visite :	03/09/2018
		Syst��me d'assainissement :	Le Bourg



Description de l'ouvrage	
<p>Caract��ristiques g��n��rales :</p> <p>Type ouvrage : Regard de visite</p> <p>Fermeture regard : Grille Fonte Cadre</p> <p>Mat��riaux regard : B��ton</p> <p>Dimensions regard : 500*500</p> <p>Type d'effluent : Eaux pluviales</p> <p>Echelons : Aucun</p> <p>Domaine : Public (hors voirie)</p> <p>Coordonn��es :</p> <p>X : 852070.99 m</p> <p>Y : 6624374.01 m</p> <p>Z (TN) : 190.24 m NGF</p> <p align="right"><small>Coordonn��es en Lambert 93 et altitude rattach��e �� l'IGN 69</small></p>	

Caract��ristiques des canalisations							
Num��ro	Diam��tre (mm)	Nature	Profondeur (m)	Chute d'eau	Nature du branchement	Angle / Nord	Observations
Entr��e 1 :	400	PEHD	0.47		RESEAUX	290	
Exutoire 1 :	400	PEHD	0.49		EXUTOIRE	30	


Anomalies		
D��faut sur radier :	D��faut sur chemin��e :	D��faut sur fermeture :

Travaux et remarques	
Remarques :	Travaux pr��conis��s :



		<p align="center">Commune de Saint-Germain-du-Plain</p> <p align="center">Sch��ma directeur d'assainissement de Saint-Germain-du-Plain</p> <p align="center">Fiche descriptive de regard</p>	<p align="center">Regard N�� 54</p>
--	---	---	--



Localisation :	Rue du Champ des Pierres	Commune :	Saint-Germain-du-Plain
Intervenants :	YOB	Date visite :	03/09/2018
		Syst��me d'assainissement :	Le Bourg

Description de l'ouvrage	
<p>Caract��ristiques g��n��rales :</p> <p>Type ouvrage : Regard de visite</p> <p>Fermeture regard : Tampon Fonte Circulaire</p> <p>Mat��riaux regard : B��ton Circulaire</p> <p>Dimensions regard : �� 1000</p> <p>Type d'effluent : Eaux us��es</p> <p>Echelons : Aucun</p> <p>Domaine : Public (sous voirie)</p> <p>Coordonn��es :</p> <p>X : 852044.99 m</p> <p>Y : 6624321.20 m</p> <p>Z (TN) : 190.33 m NGF</p> <p align="right"><small>Coordonn��es en Lambert 93 et altitude rattach��e �� l'IGN 69</small></p>	


Caract��ristiques des canalisations							
Num��ro	Diam��tre (mm)	Nature	Profondeur (m)	Chute d'eau	Nature du branchement	Angle / Nord	Observations
Entr��e 1 :	200	PVC	1.54		RESEAUX	45	
Exutoire 1 :	200	PVC	1.57		EXUTOIRE	222	

Anomalies		
D��faut sur radier :	D��faut sur chemin��e :	D��faut sur fermeture :

Travaux et remarques	
Remarques :	Travaux pr��conis��s :

		Commune de Saint-Germain-du-Plain Sch��ma directeur d'assainissement de Saint-Germain-du-Plain Fiche descriptive de regard	Regard N�� 1135
--	---	---	----------------------------------

Localisation :	Rue du Champ des Pierres	Commune :	Saint-Germain-du-Plain
Intervenants :	YOB	Date visite :	03/09/2018
		Syst��me d'assainissement :	Le Bourg

Description de l'ouvrage	
<p>Caract��ristiques g��n��rales :</p> <p>Type ouvrage : Regard de visite</p> <p>Fermeture regard : </p> <p>Mat��riaux regard : B��ton</p> <p>Dimensions regard : 400*400</p> <p>Type d'effluent : Eaux pluviales</p> <p>Echelons : Aucun</p> <p>Domaine : Public (hors voirie)</p> <p>Coordonn��es :</p> <p>X : 852045.21 m</p> <p>Y : 6624319.14 m</p> <p>Z (TN) : 190.22 m NGF</p> <p style="font-size: small;">Coordonn��es en Lambert 93 et altitude rattach��e �� l'IGN 69</p>	

Caract��ristiques des canalisations							
Num��ro	Diam��tre (mm)	Nature	Profondeur (m)	Chute d'eau	Nature du branchement	Angle / Nord	Observations
Exutoire 1 :	200	PVC	0.71		EXUTOIRE	210	

Anomalies		
D��faut sur radier :	D��faut sur chemin��e :	D��faut sur fermeture :

Travaux et remarques	
Remarques :	Travaux pr��conis��s :



Regard N° 53

Système d'assainissement : Le Bourg



Coordonnées en Lambert 93 et altitude rattachée à l'IGN 69




Numéro	Diamètre (mm)	Nature	Profondeur (m)	Chute d'eau	Nature du branchement	Angle / Nord	Observations
Entrée 1 :	200	PVC	1.65		RESEAUX	30	
Exutoire 1 :	200	PVC	1.65		EXUTOIRE	210	

Défaut sur radier :	Défaut sur cheminée :	Défaut sur fermeture :

Remarques :	Travaux préconisés :

		Commune de Saint-Germain-du-Plain Sch��ma directeur d'assainissement de Saint-Germain-du-Plain Fiche descriptive de regard	Regard N�� 1134
--	---	---	----------------------------------



Localisation : Rue du Champ des Pierres	Commune : Saint-Germain-du-Plain	
Intervenants : YOB	Date visite : 03/09/2018	Syst��me d'assainissement : Le Bourg

Description de l'ouvrage	
<p>Caract��ristiques g��n��rales :</p> <p>Type ouvrage : Regard de visite</p> <p>Fermeture regard : Grille Fonte Cadre</p> <p>Mat��riaux regard : B��ton</p> <p>Dimensions regard : 400*400</p> <p>Type d'effluent : Eaux pluviales</p> <p>Echelons : Aucun</p> <p>Domaine : Public (hors voirie)</p> <p>Coordonn��es :</p> <p>X : 852027.27 m</p> <p>Y : 6624271.86 m</p> <p>Z (TN) : 190.21 m NGF</p> <p style="font-size: small;">Coordonn��es en Lambert 93 et altitude rattach��e �� l'IGN 69</p>	


Caract��ristiques des canalisations							
Num��ro	Diam��tre (mm)	Nature	Profondeur (m)	Chute d'eau	Nature du branchement	Angle / Nord	Observations
Entr��e 1 :	200	PVC	0.88		RESEAUX	30	
Exutoire 1 :	300	PVC	0.89		EXUTOIRE	210	

Anomalies		
D��faut sur radier :	D��faut sur chemin��e :	D��faut sur fermeture :

Travaux et remarques	
Remarques :	Travaux pr��conis��s :

		Commune de Saint-Germain-du-Plain Sch��ma directeur d'assainissement de Saint-Germain-du-Plain Fiche descriptive de regard	Regard N�� 1133
--	---	---	----------------------------------



Localisation : Rue du Champ des Pierres	Commune : Saint-Germain-du-Plain	
Intervenants : YOB	Date visite : 03/09/2018	Syst��me d'assainissement : Le Bourg

Description de l'ouvrage	
<p>Caract��ristiques g��n��rales :</p> <p>Type ouvrage : Regard de visite</p> <p>Fermeture regard : Tampon Fonte Circulaire</p> <p>Mat��riaux regard : B��ton</p> <p>Dimensions regard : 500*500</p> <p>Type d'effluent : Eaux pluviales</p> <p>Echelons : Aucun</p> <p>Domaine : Public (hors voirie)</p> <p>Coordonn��es :</p> <p>X : 852026.22 m</p> <p>Y : 6624237.87 m</p> <p>Z (TN) : 190.37 m NGF</p> <p style="font-size: small;">Coordonn��es en Lambert 93 et altitude rattach��e �� l'IGN 69</p>	


Caract��ristiques des canalisations							
Num��ro	Diam��tre (mm)	Nature	Profondeur (m)	Chute d'eau	Nature du branchement	Angle / Nord	Observations
Entr��e 1 :	300	PVC	1.14		RESEAUX	30	
Entr��e 2 :	200	PVC	0.73	X	Grille	280	
Exutoire 1 :	300	Fonte	1.14		EXUTOIRE	210	

Anomalies		
D��faut sur radier :	D��faut sur chemin��e :	D��faut sur fermeture :

Travaux et remarques	
Remarques :	Travaux pr��conis��s :

		Commune de Saint-Germain-du-Plain Sch��ma directeur d'assainissement de Saint-Germain-du-Plain Fiche descriptive de regard	Regard N�� 52
--	---	---	--------------------------------



Localisation :	Rue du Champ des Pierres	Commune :	Saint-Germain-du-Plain
Intervenants :	YOB	Date visite :	03/09/2018
		Syst��me d'assainissement :	Le Bourg

Description de l'ouvrage	
<p>Caract��ristiques g��n��rales :</p> <p>Type ouvrage : Regard de visite</p> <p>Fermeture regard : Tampon Fonte Circulaire</p> <p>Mat��riaux regard : B��ton</p> <p>Dimensions regard : �� 1000</p> <p>Type d'effluent : Eaux us��es</p> <p>Echelons : Aucun</p> <p>Domaine : Public (hors voirie)</p> <p>Coordonn��es :</p> <p>X : 852025.08 m</p> <p>Y : 6624237.40 m</p> <p>Z (TN) : 190.38 m NGF</p> <p><small>Coordonn��es en Lambert 93 et altitude rattach��e �� l'IGN 69</small></p>	


Caract��ristiques des canalisations							
Num��ro	Diam��tre (mm)	Nature	Profondeur (m)	Chute d'eau	Nature du branchement	Angle / Nord	Observations
Entr��e 1 :	200	PVC	1.85		RESEAUX	30	
Entr��e 2 :	160	PVC	1.08	X	PARTICULIER	300	
Exutoire 1 :	200	PVC	1.84		EXUTOIRE	180	

Anomalies		
D��faut sur radier :	D��faut sur chemin��e :	D��faut sur fermeture :

Travaux et remarques	
Remarques :	Travaux pr��conis��s :

		<p align="center">Commune de Saint-Germain-du-Plain</p> <p align="center">Sch��ma directeur d'assainissement de Saint-Germain-du-Plain</p> <p align="center">Fiche descriptive de regard</p>	<p align="center">Regard N�� 346</p>
--	---	---	--



Localisation :	Rue des Iris	Commune :	Saint-Germain-du-Plain
Intervenants :	YOB	Date visite :	03/09/2018
		Syst��me d'assainissement :	Le Bourg

Description de l'ouvrage	
<p>Caract��ristiques g��n��rales :</p> <p>Type ouvrage : Regard de visite</p> <p>Fermeture regard : Tampon fonte circulaire</p> <p>Mat��riaux regard : B��ton</p> <p>Dimensions regard : 600</p> <p>Type d'effluent : Eaux us��es</p> <p>Echelons : Aucun</p> <p>Domaine : Public (hors voirie)</p> <p>Coordonn��es :</p> <p>X : 852020.37 m</p> <p>Y : 6624290.35 m</p> <p>Z (TN) : 190.57 m NGF</p> <p><small>Coordonn��es en Lambert 93 et altitude rattach��e �� l'IGN 69</small></p>	


Caract��ristiques des canalisations							
Num��ro	Diam��tre (mm)	Nature	Profondeur (m)	Chute d'eau	Nature du branchement	Angle / Nord	Observations
Entr��e 1 :	160	PVC	1.32		PARTICULIER	30	
Entr��e 2 :	160	PVC	1.31		PARTICULIER	210	
Exutoire 1 :	200	PVC	1.33		EXUTOIRE	110	

Anomalies		
D��faut sur radier :	D��faut sur chemin��e :	D��faut sur fermeture :

Travaux et remarques	
Remarques :	Travaux pr��conis��s :

		<p align="center">Commune de Saint-Germain-du-Plain</p> <p align="center">Sch��ma directeur d'assainissement de Saint-Germain-du-Plain</p> <p align="center">Fiche descriptive de regard</p>	<p align="center">Regard N�� 1342</p>
--	---	---	---



Localisation :	Rue des Iris	Commune :	Saint-Germain-du-Plain
Intervenants :	YOB	Date visite :	03/09/2018
		Syst��me d'assainissement :	Le Bourg

Description de l'ouvrage	
<p>Caract��ristiques g��n��rales :</p> <p>Type ouvrage : Regard de visite</p> <p>Fermeture regard : Tampon Fonte Circulaire</p> <p>Mat��riaux regard : B��ton</p> <p>Dimensions regard : �� 300</p> <p>Type d'effluent : Eaux pluviales</p> <p>Echelons : Aucun</p> <p>Domaine : Public (hors voirie)</p> <p>Coordonn��es :</p> <p>X : 852018.42 m</p> <p>Y : 6624290.54 m</p> <p>Z (TN) :</p> <p align="right"><small>Coordonn��es en Lambert 93 et altitude rattach��e �� l'IGN 69</small></p>	


Caract��ristiques des canalisations							
Num��ro	Diam��tre (mm)	Nature	Profondeur (m)	Chute d'eau	Nature du branchement	Angle / Nord	Observations
Entr��e 1 :	200	PVC	0.89		RESEAUX	320	
Entr��e 2 :	160	PVC	0.74		Grille	30	
Exutoire 1 :	200	PVC	0.89		EXUTOIRE	150	

Anomalies		
D��faut sur radier :	D��faut sur chemin��e :	D��faut sur fermeture :

Travaux et remarques	
Remarques :	Travaux pr��conis��s :

		<p align="center">Commune de Saint-Germain-du-Plain</p> <p align="center">Sch��ma directeur d'assainissement de Saint-Germain-du-Plain</p> <p align="center">Fiche descriptive de regard</p>	<p align="center">Regard N�� 319</p>
--	---	---	---



Localisation :	Rue des Iris	Commune :	Saint-Germain-du-Plain
Intervenants :	YOB	Date visite :	03/09/2018
		Syst��me d'assainissement :	Le Bourg

Description de l'ouvrage	
<p>Caract��ristiques g��n��rales :</p> <p>Type ouvrage : Regard de visite</p> <p>Fermeture regard : Tampon Fonte Circulaire</p> <p>Mat��riaux regard : B��ton</p> <p>Dimensions regard : �� 1000</p> <p>Type d'effluent : Eaux us��es</p> <p>Echelons : Aucun</p> <p>Domaine : Public (sous voirie)</p> <p>Coordonn��es :</p> <p>X : 851957.57 m</p> <p>Y : 6624325.22 m</p> <p>Z (TN) : 191.03 m NGF</p> <p align="right"><small>Coordonn��es en Lambert 93 et altitude rattach��e �� l'IGN 69</small></p>	


Caract��ristiques des canalisations							
Num��ro	Diam��tre (mm)	Nature	Profondeur (m)	Chute d'eau	Nature du branchement	Angle / Nord	Observations
Entr��e 1 :	160	PVC	1.57		PARTICULIER	0	
Entr��e 2 :	160	PVC	1.53		PARTICULIER	45	
Exutoire 1 :	200	PVC	1.55		EXUTOIRE	200	

Anomalies		
D��faut sur radier :	D��faut sur chemin��e :	D��faut sur fermeture :

Travaux et remarques	
Remarques :	Travaux pr��conis��s :

		<p align="center">Commune de Saint-Germain-du-Plain</p> <p align="center">Sch��ma directeur d'assainissement de Saint-Germain-du-Plain</p> <p align="center">Fiche descriptive de regard</p>	<p align="center">Regard N�� 1130</p>
--	---	---	--



Localisation :	Rue des Iris	Commune :	Saint-Germain-du-Plain
Intervenants :	YOB	Date visite :	03/09/2018
		Syst��me d'assainissement :	Le Bourg

Description de l'ouvrage	
<p>Caract��ristiques g��n��rales :</p> <p>Type ouvrage : Regard de visite</p> <p>Fermeture regard : Tampon Fonte Circulaire</p> <p>Mat��riaux regard : B��ton</p> <p>Dimensions regard : �� 1000</p> <p>Type d'effluent : Eaux pluviales</p> <p>Echelons : 1</p> <p>Domaine : Public (sous voirie)</p> <p>Coordonn��es :</p> <p>X : 851956.33 m</p> <p>Y : 6624323.30 m</p> <p>Z (TN) : 191.00 m NGF</p> <p align="right"><small>Coordonn��es en Lambert 93 et altitude rattach��e �� l'IGN 69</small></p>	


Caract��ristiques des canalisations							
Num��ro	Diam��tre (mm)	Nature	Profondeur (m)	Chute d'eau	Nature du branchement	Angle / Nord	Observations
Entr��e 1 :	200	PVC	1.26		PARTICULIER	30	
Entr��e 2 :	200	PVC	1.26		PARTICULIER	320	
Exutoire 1 :	300	BETON_P	1.32		EXUTOIRE	200	

Anomalies		
D��faut sur radier :	D��faut sur chemin��e :	D��faut sur fermeture :

Travaux et remarques	
Remarques :	Travaux pr��conis��s :

		<p align="center">Commune de Saint-Germain-du-Plain</p> <p align="center">Sch��ma directeur d'assainissement de Saint-Germain-du-Plain</p> <p align="center">Fiche descriptive de regard</p>	<p align="center">Regard N�� 1129</p>
--	---	---	---



Localisation :	Rue des Iris	Commune :	Saint-Germain-du-Plain
Intervenants :	YOB	Date visite :	03/09/2018
		Syst��me d'assainissement :	Le Bourg

Description de l'ouvrage	
<p>Caract��ristiques g��n��rales :</p> <p>Type ouvrage : Regard de visite</p> <p>Fermeture regard : Grille Fonte Cadre</p> <p>Mat��riaux regard : B��ton</p> <p>Dimensions regard : �� 600</p> <p>Type d'effluent : Eaux pluviales</p> <p>Echelons : Aucun</p> <p>Domaine : Public (sous voirie)</p> <p>Coordonn��es :</p> <p>X : 851952.13 m</p> <p>Y : 6624306.52 m</p> <p>Z (TN) : 190.79 m NGF</p> <p><small>Coordonn��es en Lambert 93 et altitude rattach��e �� l'IGN 69</small></p>	


Caract��ristiques des canalisations							
Num��ro	Diam��tre (mm)	Nature	Profondeur (m)	Chute d'eau	Nature du branchement	Angle / Nord	Observations
Entr��e 1 :	300	BETON_P	1.16		RESEAUX	0	
Exutoire 1 :	300	BETON_P	1.17		EXUTOIRE	180	

Anomalies		
D��faut sur radier :	D��faut sur chemin��e :	D��faut sur fermeture :

Travaux et remarques	
Remarques :	Travaux pr��conis��s :

		Commune de Saint-Germain-du-Plain Sch��ma directeur d'assainissement de Saint-Germain-du-Plain Fiche descriptive de regard		Regard N�� 1128



Localisation :	Rue des Iris	Commune :	Saint-Germain-du-Plain
Intervenants :	YOB	Date visite :	03/09/2018
		Syst��me d'assainissement :	Le Bourg

Description de l'ouvrage	
<p>Caract��ristiques g��n��rales :</p> <p>Type ouvrage : Regard de visite</p> <p>Fermeture regard : Grille Fonte Cadre</p> <p>Mat��riaux regard : B��ton</p> <p>Dimensions regard : �� 160</p> <p>Type d'effluent : Eaux pluviales</p> <p>Echelons : Aucun</p> <p>Domaine : Public (sous voirie)</p> <p>Coordonn��es :</p> <p>X : 851944.70 m</p> <p>Y : 6624277.32 m</p> <p>Z (TN) : 190.62 m NGF</p> <p><small>Coordonn��es en Lambert 93 et altitude rattach��e �� l'IGN 69</small></p>	


Caract��ristiques des canalisations							
Num��ro	Diam��tre (mm)	Nature	Profondeur (m)	Chute d'eau	Nature du branchement	Angle / Nord	Observations
Entr��e 1 :	300	BETON_P	1.16		RESEAUX	30	
Exutoire 1 :	300	BETON_P	1.16		EXUTOIRE	220	

Anomalies		
D��faut sur radier :	D��faut sur chemin��e :	D��faut sur fermeture :

Travaux et remarques	
Remarques :	Travaux pr��conis��s :

		Commune de Saint-Germain-du-Plain Sch��ma directeur d'assainissement de Saint-Germain-du-Plain Fiche descriptive de regard	Regard N�� 1127
--	---	---	----------------------------------



Localisation :	Rue des Iris	Commune :	Saint-Germain-du-Plain
Intervenants :	YOB	Date visite :	03/09/2018
		Syst��me d'assainissement :	Le Bourg

Description de l'ouvrage	
<p>Caract��ristiques g��n��rales :</p> <p>Type ouvrage : Regard de visite</p> <p>Fermeture regard : Tampon Fonte Circulaire</p> <p>Mat��riaux regard : B��ton</p> <p>Dimensions regard : �� 1000</p> <p>Type d'effluent : Eaux pluviales</p> <p>Echelons : Aucun</p> <p>Domaine : Public (sous voirie)</p> <p>Coordonn��es :</p> <p>X : 851943.80 m</p> <p>Y : 6624273.89 m</p> <p>Z (TN) :</p> <p style="font-size: small;">Coordonn��es en Lambert 93 et altitude rattach��e �� l'IGN 69</p>	


Caract��ristiques des canalisations							
Num��ro	Diam��tre (mm)	Nature	Profondeur (m)	Chute d'eau	Nature du branchement	Angle / Nord	Observations
Entr��e 1 :	300	BETON_P	1.17		RESEAUX	40	
Entr��e 2 :	200	PVC	1.13		PARTICULIER	300	
Entr��e 3 :	200	PVC	1.14		PARTICULIER	110	
Exutoire 1 :	400	BETON_P	1.22		EXUTOIRE	210	

Anomalies		
D��faut sur radier :	D��faut sur chemin��e :	D��faut sur fermeture :

Travaux et remarques	
Remarques :	Travaux pr��conis��s :

		Commune de Saint-Germain-du-Plain Sch��ma directeur d'assainissement de Saint-Germain-du-Plain Fiche descriptive de regard	Regard N�� 318
--	---	---	---------------------------------



Localisation :	Rue des Iris	Commune :	Saint-Germain-du-Plain
Intervenants :	YOB	Date visite :	03/09/2018
		Syst��me d'assainissement :	Le Bourg

Description de l'ouvrage	
<p>Caract��ristiques g��n��rales :</p> <p>Type ouvrage : Regard de visite</p> <p>Fermeture regard : Tampon Fonte Circulaire</p> <p>Mat��riaux regard : B��ton</p> <p>Dimensions regard : �� 1000</p> <p>Type d'effluent : Eaux us��es</p> <p>Echelons : Aucun</p> <p>Domaine : Public (sous voirie)</p> <p>Coordonn��es :</p> <p>X : 851944.07 m</p> <p>Y : 6624271.36 m</p> <p>Z (TN) : 190.62 m NGF</p> <p><small>Coordonn��es en Lambert 93 et altitude rattach��e �� l'IGN 69</small></p>	


Caract��ristiques des canalisations							
Num��ro	Diam��tre (mm)	Nature	Profondeur (m)	Chute d'eau	Nature du branchement	Angle / Nord	Observations
Entr��e 1 :	200	PVC	1.52		RESEAUX	30	
Entr��e 2 :	160	PVC	1.49		PARTICULIER	90	
Entr��e 3 :	160	PVC	1.50		PARTICULIER	330	
Exutoire 1 :	200	PVC	1.54		EXUTOIRE	200	

Anomalies		
D��faut sur radier :	D��faut sur chemin��e :	D��faut sur fermeture :

Travaux et remarques	
Remarques :	Travaux pr��conis��s :

		<p align="center">Commune de Saint-Germain-du-Plain</p> <p align="center">Sch��ma directeur d'assainissement de Saint-Germain-du-Plain</p> <p align="center">Fiche descriptive de regard</p>	<p align="center">Regard N�� 1126</p>
--	---	---	--



Localisation :	Rue des Iris	Commune :	Saint-Germain-du-Plain
Intervenants :	YOB	Date visite :	03/09/2018
		Syst��me d'assainissement :	Le Bourg

Description de l'ouvrage	
<p>Caract��ristiques g��n��rales :</p> <p>Type ouvrage : Regard de visite</p> <p>Fermeture regard : Tampon Fonte Circulaire</p> <p>Mat��riaux regard : B��ton</p> <p>Dimensions regard : �� 1000</p> <p>Type d'effluent : Eaux pluviales</p> <p>Echelons : Aucun</p> <p>Domaine : Public (hors voirie)</p> <p>Coordonn��es :</p> <p>X : 851931.42 m</p> <p>Y : 6624224.47 m</p> <p>Z (TN) : 190.76 m NGF</p> <p><small>Coordonn��es en Lambert 93 et altitude rattach��e �� l'IGN 69</small></p>	


Caract��ristiques des canalisations							
Num��ro	Diam��tre (mm)	Nature	Profondeur (m)	Chute d'eau	Nature du branchement	Angle / Nord	Observations
Entr��e 1 :	400	BETON_P	1.53		RESEAUX	30	
Entr��e 2 :	200	PVC	1.47		PARTICULIER	110	
Entr��e 3 :	200	PVC	1.54		PARTICULIER	290	
Exutoire 1 :	500	BETON_P	1.51		EXUTOIRE	200	

Anomalies		
D��faut sur radier :	D��faut sur chemin��e :	D��faut sur fermeture :

Travaux et remarques	
Remarques :	Travaux pr��conis��s :

		Commune de Saint-Germain-du-Plain Sch��ma directeur d'assainissement de Saint-Germain-du-Plain Fiche descriptive de regard	Regard N�� 317
--	---	---	---------------------------------



Localisation :	Rue des Iris	Commune :	Saint-Germain-du-Plain
Intervenants :	YOB	Date visite :	03/09/2018
		Syst��me d'assainissement :	Le Bourg

Description de l'ouvrage	
<p>Caract��ristiques g��n��rales :</p> <p>Type ouvrage : Regard de visite</p> <p>Fermeture regard : Tampon Fonte Circulaire</p> <p>Mat��riaux regard : B��ton</p> <p>Dimensions regard : �� 1000</p> <p>Type d'effluent : Eaux us��es</p> <p>Echelons : Aucun</p> <p>Domaine : Public (hors voirie)</p> <p>Coordonn��es :</p> <p>X : 851931.83 m</p> <p>Y : 6624222.84 m</p> <p>Z (TN) : 190.74 m NGF</p> <p style="font-size: small;">Coordonn��es en Lambert 93 et altitude rattach��e �� l'IGN 69</p>	


Caract��ristiques des canalisations							
Num��ro	Diam��tre (mm)	Nature	Profondeur (m)	Chute d'eau	Nature du branchement	Angle / Nord	Observations
Entr��e 1 :	200	PVC	1.85		RESEAUX	30	
Entr��e 2 :	160	PVC	1.88		PARTICULIER	110	
Entr��e 3 :	160	PVC	1.86		PARTICULIER	290	
Exutoire 1 :	200	PVC	1.88		EXUTOIRE	200	

Anomalies		
D��faut sur radier :	D��faut sur chemin��e :	D��faut sur fermeture :

Travaux et remarques	
Remarques :	Travaux pr��conis��s :

		Commune de Saint-Germain-du-Plain Sch��ma directeur d'assainissement de Saint-Germain-du-Plain Fiche descriptive de regard	Regard N�� 1125
--	---	---	----------------------------------



Localisation :	Rue des Iris	Commune :	Saint-Germain-du-Plain
Intervenants :	YOB	Date visite :	03/09/2018
		Syst��me d'assainissement :	Le Bourg

Description de l'ouvrage	
<p>Caract��ristiques g��n��rales :</p> <p>Type ouvrage : Regard de visite</p> <p>Fermeture regard : Grille Fonte Cadre</p> <p>Mat��riaux regard : B��ton</p> <p>Dimensions regard : �� 160</p> <p>Type d'effluent : Eaux pluviales</p> <p>Echelons : Aucun</p> <p>Domaine : Public (sous voirie)</p> <p>Coordonn��es :</p> <p>X : 851924.27 m</p> <p>Y : 6624199.11 m</p> <p>Z (TN) : 190.46 m NGF</p> <p><small>Coordonn��es en Lambert 93 et altitude rattach��e �� l'IGN 69</small></p>	


Caract��ristiques des canalisations							
Num��ro	Diam��tre (mm)	Nature	Profondeur (m)	Chute d'eau	Nature du branchement	Angle / Nord	Observations
Entr��e 1 :	500	BETON_P	1.31		RESEAUX	0	
Exutoire 1 :	500	BETON_P	1.31		EXUTOIRE	0	

Anomalies		
D��faut sur radier :	D��faut sur chemin��e :	D��faut sur fermeture :

Travaux et remarques	
Remarques :	Travaux pr��conis��s :

		<p align="center">Commune de Saint-Germain-du-Plain</p> <p align="center">Sch��ma directeur d'assainissement de Saint-Germain-du-Plain</p> <p align="center">Fiche descriptive de regard</p>	<p align="center">Regard N�� 316</p>
--	---	---	---



Localisation :	Rue des Iris	Commune :	Saint-Germain-du-Plain
Intervenants :	YOB	Date visite :	03/09/2018
		Syst��me d'assainissement :	Le Bourg

Description de l'ouvrage	
<p>Caract��ristiques g��n��rales :</p> <p>Type ouvrage : Regard de visite</p> <p>Fermeture regard : Tampon Fonte Circulaire</p> <p>Mat��riaux regard : B��ton</p> <p>Dimensions regard : �� 1000</p> <p>Type d'effluent : Eaux us��es</p> <p>Echelons : Aucun</p> <p>Domaine : Public (sous voirie)</p> <p>Coordonn��es :</p> <p>X : 851916.72 m</p> <p>Y : 6624166.90 m</p> <p>Z (TN) : 190.16 m NGF</p> <p align="right"><small>Coordonn��es en Lambert 93 et altitude rattach��e �� l'IGN 69</small></p>	


Caract��ristiques des canalisations							
Num��ro	Diam��tre (mm)	Nature	Profondeur (m)	Chute d'eau	Nature du branchement	Angle / Nord	Observations
Entr��e 1 :	200	PVC	1.52		RESEAUX	30	
Entr��e 2 :	160	PVC	1.52		PARTICULIER	290	
Exutoire 1 :	200	PVC	1.53		EXUTOIRE	110	

Anomalies		
D��faut sur radier :	D��faut sur chemin��e :	D��faut sur fermeture :

Travaux et remarques	
Remarques :	Travaux pr��conis��s :

		<p align="center">Commune de Saint-Germain-du-Plain</p> <p align="center">Sch��ma directeur d'assainissement de Saint-Germain-du-Plain</p> <p align="center">Fiche descriptive de regard</p>	<p align="center">Regard N�� 1124</p>
--	---	---	---

Localisation :	Rue des Iris	Commune :	Saint-Germain-du-Plain
Intervenants :	YOB	Date visite :	03/09/2018
		Syst��me d'assainissement :	Le Bourg



Description de l'ouvrage	
<p>Caract��ristiques g��n��rales :</p> <p>Type ouvrage : Regard de visite</p> <p>Fermeture regard : Tampon Fonte Circulaire</p> <p>Mat��riaux regard : B��ton</p> <p>Dimensions regard : �� 600</p> <p>Type d'effluent : Eaux pluviales</p> <p>Echelons : Aucun</p> <p>Domaine : Public (sous voirie)</p> <p>Coordonn��es :</p> <p>X : 851915.27 m</p> <p>Y : 6624166.46 m</p> <p>Z (TN) : 190.15 m NGF</p> <p><small>Coordonn��es en Lambert 93 et altitude rattach��e �� l'IGN 69</small></p>	

Caract��ristiques des canalisations							
Num��ro	Diam��tre (mm)	Nature	Profondeur (m)	Chute d'eau	Nature du branchement	Angle / Nord	Observations
Entr��e 1 :	500	BETON_P	1.16		RESEAUX	30	
Entr��e 2 :	200	PRV	1.17		PARTICULIER	290	
Entr��e 3 :	200	PVC	1.12		PARTICULIER	200	
Exutoire 1 :	500	BETON_P	1.16		EXUTOIRE	110	


Anomalies		
D��faut sur radier :	D��faut sur chemin��e :	D��faut sur fermeture :

Travaux et remarques	
Remarques :	Travaux pr��conis��s :

Remarques :	Travaux préconisés :

		<p align="center">Commune de Saint-Germain-du-Plain</p> <p align="center">Sch��ma directeur d'assainissement de Saint-Germain-du-Plain</p> <p align="center">Fiche descriptive de regard</p>	<p align="center">Regard N�� 200</p>
--	---	---	--



Localisation :	Rue du Champ Clerc	Commune :	Saint-Germain-du-Plain
Intervenants :	YOB	Date visite :	04/09/2018
		Syst��me d'assainissement :	Le Bourg

Description de l'ouvrage	
<p>Caract��ristiques g��n��rales :</p> <p>Type ouvrage : Regard de visite</p> <p>Fermeture regard : Tampon Fonte Circulaire</p> <p>Mat��riaux regard : B��ton</p> <p>Dimensions regard : �� 1000</p> <p>Type d'effluent : Eaux us��es</p> <p>Echelons : Aucun</p> <p>Domaine : Public (sous voirie)</p> <p>Coordonn��es :</p> <p>X : 851741.89 m</p> <p>Y : 6624135.25 m</p> <p>Z (TN) :</p> <p align="right"><small>Coordonn��es en Lambert 93 et altitude rattach��e �� l'IGN 69</small></p>	


Caract��ristiques des canalisations							
Num��ro	Diam��tre (mm)	Nature	Profondeur (m)	Chute d'eau	Nature du branchement	Angle / Nord	Observations
Entr��e 1 :	200	PVC	1.43		RESEAUX	120	
Entr��e 2 :	110	PVC	0.85	X	PARTICULIER	210	
Exutoire 1 :	200	PVC	1.43		EXUTOIRE	300	

Anomalies		
D��faut sur radier :	D��faut sur chemin��e :	D��faut sur fermeture :

Travaux et remarques	
Remarques :	Travaux pr��conis��s :

		<p align="center">Commune de Saint-Germain-du-Plain</p> <p align="center">Sch��ma directeur d'assainissement de Saint-Germain-du-Plain</p> <p align="center">Fiche descriptive de regard</p>	<p align="center">Regard N�� 1026</p>
--	---	---	--



Localisation :	Rue du Champ Clerc	Commune :	Saint-Germain-du-Plain
Intervenants :	OLM/YOB	Date visite :	10/10/2018
		Syst��me d'assainissement :	Le Bourg

Description de l'ouvrage	
<p>Caract��ristiques g��n��rales :</p> <p>Type ouvrage : Regard de visite</p> <p>Fermeture regard : Tampon Fonte Circulaire</p> <p>Mat��riaux regard : B��ton</p> <p>Dimensions regard : �� 600</p> <p>Type d'effluent : Unitaire</p> <p>Echelons : Aucun</p> <p>Domaine : Public (hors voirie)</p> <p>Coordonn��es :</p> <p>X : 851738.78 m</p> <p>Y : 6624135.45 m</p> <p>Z (TN) : 188.96 m NGF</p> <p align="right"><small>Coordonn��es en Lambert 93 et altitude rattach��e �� l'IGN 69</small></p>	


Caract��ristiques des canalisations							
Num��ro	Diam��tre (mm)	Nature	Profondeur (m)	Chute d'eau	Nature du branchement	Angle / Nord	Observations
Entr��e 1 :	200	PVC	1.28		RESEAUX	90	
Entr��e 2 :	300	BETON_P	1.00	X	RESEAUX	120	
Entr��e 3 :	300	BETON_P	0.85	X	RESEAUX	20	
Entr��e 4 :	200	PVC	0.45	X	PARTICULIER	280	
Exutoire 1 :	300	BETON_P	1.39		EXUTOIRE	290	

Anomalies		
D��faut sur radier :	D��faut sur chemin��e :	D��faut sur fermeture :

Travaux et remarques	
Remarques :	Travaux pr��conis��s :

		<p align="center">Commune de Saint-Germain-du-Plain</p> <p align="center">Sch��ma directeur d'assainissement de Saint-Germain-du-Plain</p> <p align="center">Fiche descriptive de regard</p>	<p align="center">Regard N�� 1027</p>
--	---	---	---



Localisation :	Rue du Champ Clerc	Commune :	Saint-Germain-du-Plain
Intervenants :	YOB	Date visite :	04/09/2018
		Syst��me d'assainissement :	Le Bourg

Description de l'ouvrage	
<p>Caract��ristiques g��n��rales :</p> <p>Type ouvrage : Regard de visite</p> <p>Fermeture regard : Grille Fonte Cadre</p> <p>Mat��riaux regard : B��ton</p> <p>Dimensions regard : 400*400</p> <p>Type d'effluent : Eaux pluviales</p> <p>Echelons : Aucun</p> <p>Domaine : Public (hors voirie)</p> <p>Coordonn��es :</p> <p>X : 851737.23 m</p> <p>Y : 6624140.96 m</p> <p>Z (TN) : 188.77 m NGF</p> <p><small>Coordonn��es en Lambert 93 et altitude rattach��e �� l'IGN 69</small></p>	


Caract��ristiques des canalisations							
Num��ro	Diam��tre (mm)	Nature	Profondeur (m)	Chute d'eau	Nature du branchement	Angle / Nord	Observations
Entr��e 1 :	300	BETON_P	0.70		RESEAUX	110	
Exutoire 1 :	300	BETON_P	0.70		EXUTOIRE	210	

Anomalies		
D��faut sur radier :	D��faut sur chemin��e :	D��faut sur fermeture :

Travaux et remarques	
Remarques :	Travaux pr��conis��s :

		Commune de Saint-Germain-du-Plain Sch��ma directeur d'assainissement de Saint-Germain-du-Plain Fiche descriptive de regard	Regard N�� 227
--	---	---	---------------------------------



Localisation :	Route de Louhans	Commune :	Saint-Germain-du-Plain
Intervenants :	YOB	Date visite :	04/09/2018
		Syst��me d'assainissement :	Le Bourg

Description de l'ouvrage	
<p>Caract��ristiques g��n��rales :</p> <p>Type ouvrage : Regard de visite</p> <p>Fermeture regard : Grille Fonte Cadre</p> <p>Mat��riaux regard : B��ton</p> <p>Dimensions regard : 800*600</p> <p>Type d'effluent : Eaux pluviales</p> <p>Echelons : Aucun</p> <p>Domaine : Public (sous voirie)</p> <p>Coordonn��es :</p> <p>X : 851827.69 m</p> <p>Y : 6624487.02 m</p> <p>Z (TN) : 191.11 m NGF</p> <p style="font-size: small;">Coordonn��es en Lambert 93 et altitude rattach��e �� l'IGN 69</p>	


Caract��ristiques des canalisations							
Num��ro	Diam��tre (mm)	Nature	Profondeur (m)	Chute d'eau	Nature du branchement	Angle / Nord	Observations
Entr��e 1 :	200	BETON_P	0.86		RESEAUX	45	
Exutoire 1 :	300	BETON_P	0.90		EXUTOIRE	220	

Anomalies		
D��faut sur radier :	D��faut sur chemin��e :	D��faut sur fermeture :

Travaux et remarques	
Remarques :	Travaux pr��conis��s :

		Commune de Saint-Germain-du-Plain Sch��ma directeur d'assainissement de Saint-Germain-du-Plain Fiche descriptive de regard		Regard N�� 1053



Localisation :	Rue des Ch��nes Rouges	Commune :	Saint-Germain-du-Plain
Intervenants :	PIT/YOB	Date visite :	10/09/2018
		Syst��me d'assainissement :	Le Bourg

Description de l'ouvrage	
<p>Caract��ristiques g��n��rales :</p> <p>Type ouvrage : Regard de visite</p> <p>Fermeture regard : Tampon Fonte Circulaire</p> <p>Mat��riaux regard : B��ton</p> <p>Dimensions regard : 1200*700</p> <p>Type d'effluent : Eaux pluviales</p> <p>Echelons : Aucun</p> <p>Domaine : Priv�� (champ, culture)</p> <p>Coordonn��es :</p> <p>X : 851450.08 m</p> <p>Y : 6624754.35 m</p> <p>Z (TN) : 183.74 m NGF</p> <p><small>Coordonn��es en Lambert 93 et altitude rattach��e �� l'IGN 69</small></p>	


Caract��ristiques des canalisations							
Num��ro	Diam��tre (mm)	Nature	Profondeur (m)	Chute d'eau	Nature du branchement	Angle / Nord	Observations
Entr��e 1 :	400	BETON_P	1.52		RESEAUX	120	Trace EU
Entr��e 2 :	300	PEHD	1.46		RESEAUX	180	
Exutoire 1 :	400	BETON_P	1.54		EXUTOIRE	300	

Anomalies		
D��faut sur radier :	D��faut sur chemin��e :	D��faut sur fermeture :

Travaux et remarques	
Remarques :	Travaux pr��conis��s :

		Commune de Saint-Germain-du-Plain Sch��ma directeur d'assainissement de Saint-Germain-du-Plain Fiche descriptive de regard	Regard N�� 1052
--	---	---	----------------------------------



Localisation :	Champ	Commune :	Saint-Germain-du-Plain
Intervenants :	PIT/YOB	Date visite :	10/09/2018
		Syst��me d'assainissement :	Le Bourg

Description de l'ouvrage	
<p>Caract��ristiques g��n��rales :</p> <p>Type ouvrage : Regard de visite</p> <p>Fermeture regard : Tampon Fonte Circulaire</p> <p>Mat��riaux regard : B��ton</p> <p>Dimensions regard : 800*800</p> <p>Type d'effluent : Eaux pluviales</p> <p>Echelons : Aucun</p> <p>Domaine : Priv�� (champ, culture)</p> <p>Coordonn��es :</p> <p>X : 851393.50 m</p> <p>Y : 6624774.55 m</p> <p>Z (TN) : 181.98 m NGF</p> <p style="font-size: small;">Coordonn��es en Lambert 93 et altitude rattach��e �� l'IGN 69</p>	


Caract��ristiques des canalisations							
Num��ro	Diam��tre (mm)	Nature	Profondeur (m)	Chute d'eau	Nature du branchement	Angle / Nord	Observations
Entr��e 1 :	400	BETON_P	1.40		RESEAUX	120	
Exutoire 1 :	400	BETON_P	1.45		EXUTOIRE	300	

Anomalies		
D��faut sur radier :	D��faut sur chemin��e :	D��faut sur fermeture :

Travaux et remarques	
Remarques :	Travaux pr��conis��s :

		<p align="center">Commune de Saint-Germain-du-Plain</p> <p align="center">Sch��ma directeur d'assainissement de Saint-Germain-du-Plain</p> <p align="center">Fiche descriptive de regard</p>	<p align="center">Regard N�� 661</p>
--	---	---	--



Localisation :	Place du March��	Commune :	Saint-Germain-du-Plain
Intervenants :	PIT/YOB	Date visite :	11/09/2018
		Syst��me d'assainissement :	Le Bourg

Description de l'ouvrage	
<p>Caract��ristiques g��n��rales :</p> <p>Type ouvrage : Regard de visite</p> <p>Fermeture regard : Grille Fonte Cadre</p> <p>Mat��riaux regard : B��ton</p> <p>Dimensions regard : 300*300</p> <p>Type d'effluent : Eaux pluviales</p> <p>Echelons : Aucun</p> <p>Domaine : Public (hors voirie)</p> <p>Coordonn��es :</p> <p>X : 851386.28 m</p> <p>Y : 6624510.07 m</p> <p>Z (TN) : 189.53 m NGF</p> <p align="right"><small>Coordonn��es en Lambert 93 et altitude rattach��e �� l'IGN 69</small></p>	


Caract��ristiques des canalisations							
Num��ro	Diam��tre (mm)	Nature	Profondeur (m)	Chute d'eau	Nature du branchement	Angle / Nord	Observations
Entr��e 1 :	200	PVC	0.60		Grille	90	
Exutoire 1 :	200	BETON_P	0.63		EXUTOIRE	0	

Anomalies		
D��faut sur radier :	D��faut sur chemin��e :	D��faut sur fermeture :

Travaux et remarques	
Remarques :	Travaux pr��conis��s :

		<p align="center">Commune de Saint-Germain-du-Plain</p> <p align="center">Sch��ma directeur d'assainissement de Saint-Germain-du-Plain</p> <p align="center">Fiche descriptive de regard</p>	<p align="center">Regard N�� 63</p>
--	---	---	---



Localisation :	Rue du Pressoir	Commune :	Saint-Germain-du-Plain
Intervenants :	PIT/YOB	Date visite :	11/09/2018
		Syst��me d'assainissement :	Le Bourg

Description de l'ouvrage	
<p>Caract��ristiques g��n��rales :</p> <p>Type ouvrage : Regard de visite</p> <p>Fermeture regard : Tampon Fonte Circulaire</p> <p>Mat��riaux regard : B��ton</p> <p>Dimensions regard : �� 1000</p> <p>Type d'effluent : Eaux us��es</p> <p>Echelons : Aucun</p> <p>Domaine : Public (sous voirie)</p> <p>Coordonn��es :</p> <p>X : 851226.15 m</p> <p>Y : 6624215.63 m</p> <p>Z (TN) : 179.11 m NGF</p> <p><small>Coordonn��es en Lambert 93 et altitude rattach��e �� l'IGN 69</small></p>	


Caract��ristiques des canalisations							
Num��ro	Diam��tre (mm)	Nature	Profondeur (m)	Chute d'eau	Nature du branchement	Angle / Nord	Observations
Exutoire 1 :	200	PVC	1.46		EXUTOIRE	270	

Anomalies		
D��faut sur radier :	D��faut sur chemin��e :	D��faut sur fermeture :

Travaux et remarques	
Remarques :	Travaux pr��conis��s :

		Commune de Saint-Germain-du-Plain Sch��ma directeur d'assainissement de Saint-Germain-du-Plain Fiche descriptive de regard		Regard N�� 1301



Localisation :	Rue du Pressoir	Commune :	Saint-Germain-du-Plain
Intervenants :	PIT/YOB	Date visite :	11/09/2018
		Syst��me d'assainissement :	Le Bourg

Description de l'ouvrage	
Caract��ristiques g��n��rales : Type ouvrage : Regard de visite Fermeture regard : Tampon Fonte Circulaire Materiaux regard : B��ton Dimensions regard : �� 1000 Type d'effluent : Eaux pluviales Echelons : Aucun Domaine : Public (sous voirie) Coordonn��es : X : 851223.38 m Y : 6624216.37 m Z (TN) : 179.06 m NGF <small>Coordonn��es en Lambert 93 et altitude rattach��e �� l'IGN 69</small>	


Caract��ristiques des canalisations							
Num��ro	Diam��tre (mm)	Nature	Profondeur (m)	Chute d'eau	Nature du branchement	Angle / Nord	Observations
Entr��e 1 :	200	PVC	1.12		PARTICULIER	160	
Entr��e 2 :	200	PVC	1.10		Grille	120	
Entr��e 3 :	200	PVC	1.10		PARTICULIER	30	
Exutoire 1 :	300	BETON_P	1.14		EXUTOIRE	270	

Anomalies		
D��faut sur radier :	D��faut sur chemin��e :	D��faut sur fermeture :

Travaux et remarques	
Remarques :	Travaux pr��conis��s :

		Commune de Saint-Germain-du-Plain Sch��ma directeur d'assainissement de Saint-Germain-du-Plain Fiche descriptive de regard	Regard N�� 62
--	---	---	--------------------------------



Localisation :	Rue du Pressoir	Commune :	Saint-Germain-du-Plain
Intervenants :	PIT/YOB	Date visite :	11/09/2018
		Syst��me d'assainissement :	Le Bourg

Description de l'ouvrage	
<p>Caract��ristiques g��n��rales :</p> <p>Type ouvrage : Regard de visite</p> <p>Fermeture regard : Tampon Fonte Circulaire</p> <p>Mat��riaux regard : B��ton</p> <p>Dimensions regard : �� 1000</p> <p>Type d'effluent : Eaux us��es</p> <p>Echelons : 1</p> <p>Domaine : Public (sous voirie)</p> <p>Coordonn��es :</p> <p>X : 851159.31 m</p> <p>Y : 6624217.65 m</p> <p>Z (TN) : 178.55 m NGF</p> <p style="font-size: small;">Coordonn��es en Lambert 93 et altitude rattach��e �� l'IGN 69</p>	


Caract��ristiques des canalisations							
Num��ro	Diam��tre (mm)	Nature	Profondeur (m)	Chute d'eau	Nature du branchement	Angle / Nord	Observations
Entr��e 1 :	200	PVC	1.26		RESEAUX	90	
Entr��e 2 :	160	PVC	1.25		PARTICULIER	0	
Exutoire 1 :	200	PVC	1.28		EXUTOIRE	270	

Anomalies		
D��faut sur radier :	D��faut sur chemin��e :	D��faut sur fermeture :

Travaux et remarques	
Remarques :	Travaux pr��conis��s :

		Commune de Saint-Germain-du-Plain Sch��ma directeur d'assainissement de Saint-Germain-du-Plain Fiche descriptive de regard	Regard N�� 1300
--	---	---	----------------------------------



Localisation :	Rue du Pressoir	Commune :	Saint-Germain-du-Plain
Intervenants :	PIT/YOB	Date visite :	11/09/2018
		Syst��me d'assainissement :	Le Bourg

Description de l'ouvrage	
<p>Caract��ristiques g��n��rales :</p> <p>Type ouvrage : Regard de visite</p> <p>Fermeture regard : Tampon Fonte Circulaire</p> <p>Mat��riaux regard : B��ton</p> <p>Dimensions regard : �� 1000</p> <p>Type d'effluent : Eaux pluviales</p> <p>Echelons : Aucun</p> <p>Domaine : Public (sous voirie)</p> <p>Coordonn��es :</p> <p>X : 851158.76 m</p> <p>Y : 6624218.93 m</p> <p>Z (TN) : 178.59 m NGF</p> <p><small>Coordonn��es en Lambert 93 et altitude rattach��e �� l'IGN 69</small></p>	


Caract��ristiques des canalisations							
Num��ro	Diam��tre (mm)	Nature	Profondeur (m)	Chute d'eau	Nature du branchement	Angle / Nord	Observations
Entr��e 1 :	300	BETON_P	1.06		RESEAUX	90	
Entr��e 2 :	200	BETON_P	1.03		PARTICULIER	0	
Exutoire 1 :	400	BETON_P	1.10		EXUTOIRE	270	

Anomalies		
D��faut sur radier :	D��faut sur chemin��e :	D��faut sur fermeture :

Travaux et remarques	
Remarques :	Travaux pr��conis��s :

		Commune de Saint-Germain-du-Plain Sch��ma directeur d'assainissement de Saint-Germain-du-Plain Fiche descriptive de regard	Regard N�� 57
--	---	---	--------------------------------



Localisation :	Rue du Pressoir	Commune :	Saint-Germain-du-Plain
Intervenants :	PIT/YOB	Date visite :	11/09/2018
		Syst��me d'assainissement :	Le Bourg

Description de l'ouvrage	
<p>Caract��ristiques g��n��rales :</p> <p>Type ouvrage : Regard de visite</p> <p>Fermeture regard : Tampon Fonte Circulaire</p> <p>Mat��riaux regard : B��ton</p> <p>Dimensions regard : �� 1000</p> <p>Type d'effluent : Eaux us��es</p> <p>Echelons : 3</p> <p>Domaine : Public (sous voirie)</p> <p>Coordonn��es :</p> <p>X : 851115.62 m</p> <p>Y : 6624219.53 m</p> <p>Z (TN) : 179.00 m NGF</p> <p style="font-size: small;">Coordonn��es en Lambert 93 et altitude rattach��e �� l'IGN 69</p>	


Caract��ristiques des canalisations							
Num��ro	Diam��tre (mm)	Nature	Profondeur (m)	Chute d'eau	Nature du branchement	Angle / Nord	Observations
Entr��e 1 :	200	PVC	1.89		RESEAUX	90	
Entr��e 2 :	200	PVC	1.89		RESEAUX	300	
Exutoire 1 :	200	PVC	1.90		EXUTOIRE	180	

Anomalies		
D��faut sur radier :	D��faut sur chemin��e :	D��faut sur fermeture :

Travaux et remarques	
Remarques :	Travaux pr��conis��s :

		<p align="center">Commune de Saint-Germain-du-Plain</p> <p align="center">Sch��ma directeur d'assainissement de Saint-Germain-du-Plain</p> <p align="center">Fiche descriptive de regard</p>	<p align="center">Regard N�� 58</p>
--	---	---	--



Localisation :	Rue du Pressoir	Commune :	Saint-Germain-du-Plain
Intervenants :	PIT/YOB	Date visite :	11/09/2018
		Syst��me d'assainissement :	Le Bourg

Description de l'ouvrage	
<p>Caract��ristiques g��n��rales :</p> <p>Type ouvrage : Regard de visite</p> <p>Fermeture regard : Tampon Fonte Circulaire</p> <p>Mat��riaux regard : B��ton</p> <p>Dimensions regard : �� 1000</p> <p>Type d'effluent : Eaux us��es</p> <p>Echelons : 3</p> <p>Domaine : Public (sous voirie)</p> <p>Coordonn��es :</p> <p>X : 851102.27 m</p> <p>Y : 6624231.99 m</p> <p>Z (TN) : 179.66 m NGF</p> <p><small>Coordonn��es en Lambert 93 et altitude rattach��e �� l'IGN 69</small></p>	

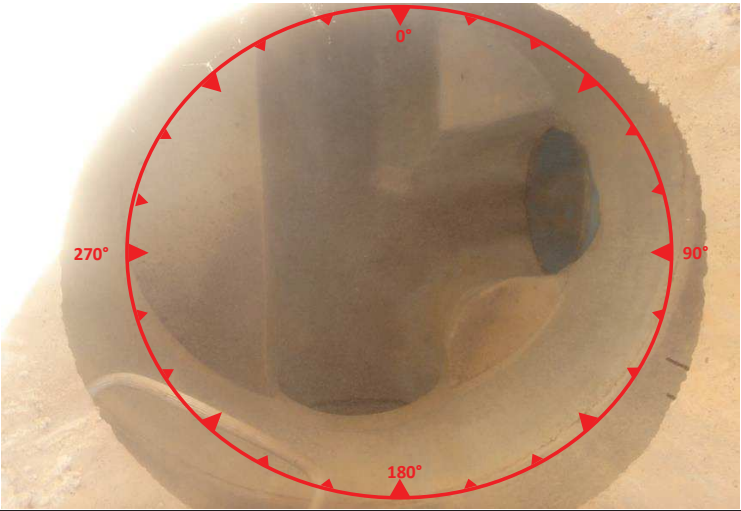
Caract��ristiques des canalisations							
Num��ro	Diam��tre (mm)	Nature	Profondeur (m)	Chute d'eau	Nature du branchement	Angle / Nord	Observations
Entr��e 1 :	200	PVC	1.90		RESEAUX	350	
Exutoire 1 :	200	PVC	1.90		EXUTOIRE	160	

Anomalies		
D��faut sur radier :	D��faut sur chemin��e :	D��faut sur fermeture :

Travaux et remarques	
Remarques :	Travaux pr��conis��s :

		<p align="center">Commune de Saint-Germain-du-Plain</p> <p align="center">Sch��ma directeur d'assainissement de Saint-Germain-du-Plain</p> <p align="center">Fiche descriptive de regard</p>	<p align="center">Regard N�� 1233</p>
--	---	---	---



Localisation :	Rue du Pressoir	Commune :	Saint-Germain-du-Plain
Intervenants :	PIT/YOB	Date visite :	11/09/2018
		Syst��me d'assainissement :	Le Bourg

Description de l'ouvrage	
<p>Caract��ristiques g��n��rales :</p> <p>Type ouvrage : Regard de visite</p> <p>Fermeture regard : Tampon Fonte Circulaire</p> <p>Mat��riaux regard : B��ton</p> <p>Dimensions regard : �� 1000</p> <p>Type d'effluent : Eaux pluviales</p> <p>Echelons : 1</p> <p>Domaine : Public (sous voirie)</p> <p>Coordonn��es :</p> <p>X : 851089.12 m</p> <p>Y : 6624281.46 m</p> <p>Z (TN) : 182.05 m NGF</p> <p><small>Coordonn��es en Lambert 93 et altitude rattach��e �� l'IGN 69</small></p>	


Caract��ristiques des canalisations							
Num��ro	Diam��tre (mm)	Nature	Profondeur (m)	Chute d'eau	Nature du branchement	Angle / Nord	Observations
Entr��e 1 :	300	BETON_P	1.50		RESEAUX	0	
Entr��e 2 :	400	PEHD	1.50		RESEAUX	90	
Exutoire 1 :	400	BETON_P	1.56		EXUTOIRE	180	

Anomalies		
D��faut sur radier :	D��faut sur chemin��e :	D��faut sur fermeture :

Travaux et remarques	
Remarques :	Travaux pr��conis��s :

		Commune de Saint-Germain-du-Plain Sch��ma directeur d'assainissement de Saint-Germain-du-Plain Fiche descriptive de regard	Regard N�� 59
--	---	---	--------------------------------



Localisation :	Rue du Pressoir	Commune :	Saint-Germain-du-Plain
Intervenants :	PIT/YOB	Date visite :	11/09/2018
		Syst��me d'assainissement :	Le Bourg

Description de l'ouvrage	
<p>Caract��ristiques g��n��rales :</p> <p>Type ouvrage : Regard de visite</p> <p>Fermeture regard : Tampon Fonte Circulaire</p> <p>Mat��riaux regard : B��ton</p> <p>Dimensions regard : �� 1000</p> <p>Type d'effluent : Eaux us��es</p> <p>Echelons : 3</p> <p>Domaine : Public (sous voirie)</p> <p>Coordonn��es :</p> <p>X : 851089.49 m</p> <p>Y : 6624283.07 m</p> <p>Z (TN) : 182.13 m NGF</p> <p><small>Coordonn��es en Lambert 93 et altitude rattach��e �� l'IGN 69</small></p>	


Caract��ristiques des canalisations							
Num��ro	Diam��tre (mm)	Nature	Profondeur (m)	Chute d'eau	Nature du branchement	Angle / Nord	Observations
Entr��e 1 :	200	PVC	1.68		RESEAUX	0	
Entr��e 2 :	200	PVC	1.68		RESEAUX	90	
Exutoire 1 :	200	PVC	1.70		EXUTOIRE	180	

Anomalies		
D��faut sur radier :	D��faut sur chemin��e :	D��faut sur fermeture :

Travaux et remarques	
Remarques :	Travaux pr��conis��s :

		Commune de Saint-Germain-du-Plain Sch��ma directeur d'assainissement de Saint-Germain-du-Plain Fiche descriptive de regard	Regard N�� 1241
--	---	---	----------------------------------



Localisation : Rue du Pressoir	Commune : Saint-Germain-du-Plain	
Intervenants : PIT/YOB	Date visite : 11/09/2018	Syst��me d'assainissement : Le Bourg

Description de l'ouvrage	
<p>Caract��ristiques g��n��rales :</p> <p>Type ouvrage : Regard de visite</p> <p>Fermeture regard : Tampon Fonte Circulaire</p> <p>Mat��riaux regard : B��ton</p> <p>Dimensions regard : �� 1000</p> <p>Type d'effluent : Eaux pluviales</p> <p>Echelons : 5</p> <p>Domaine : Public (sous voirie)</p> <p>Coordonn��es :</p> <p>X : 851082.10 m</p> <p>Y : 6624312.66 m</p> <p>Z (TN) : 183.39 m NGF</p> <p style="font-size: small;">Coordonn��es en Lambert 93 et altitude rattach��e �� l'IGN 69</p>	

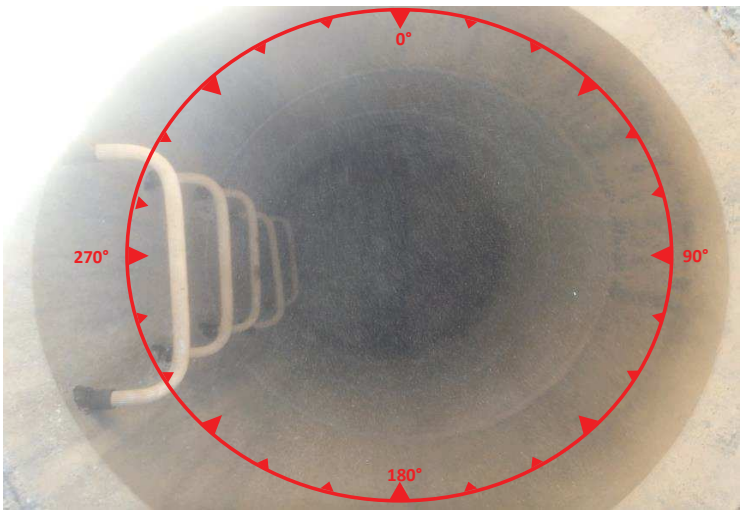
Caract��ristiques des canalisations							
Num��ro	Diam��tre (mm)	Nature	Profondeur (m)	Chute d'eau	Nature du branchement	Angle / Nord	Observations
Entr��e 1 :	300	PEHD	1.90	X	RESEAUX	20	
Exutoire 1 :	300	BETON_P	2.51		EXUTOIRE	180	

Anomalies		
D��faut sur radier :	D��faut sur chemin��e :	D��faut sur fermeture :

Travaux et remarques	
Remarques :	Travaux pr��conis��s :

		<p align="center">Commune de Saint-Germain-du-Plain</p> <p align="center">Sch��ma directeur d'assainissement de Saint-Germain-du-Plain</p> <p align="center">Fiche descriptive de regard</p>	<p align="center">Regard N�� 66</p>
--	---	---	---



Localisation :	Rue du Pressoir	Commune :	Saint-Germain-du-Plain
Intervenants :	PIT/YOB	Date visite :	11/09/2018
		Syst��me d'assainissement :	Le Bourg

Description de l'ouvrage	
<p>Caract��ristiques g��n��rales :</p> <p>Type ouvrage : Regard de visite</p> <p>Fermeture regard : Tampon Fonte Circulaire</p> <p>Mat��riaux regard : B��ton</p> <p>Dimensions regard : �� 1000</p> <p>Type d'effluent : Eaux us��es</p> <p>Echelons : 5</p> <p>Domaine : Public (sous voirie)</p> <p>Coordonn��es :</p> <p>X : 851082.60 m</p> <p>Y : 6624314.12 m</p> <p>Z (TN) : 183.48 m NGF</p> <p><small>Coordonn��es en Lambert 93 et altitude rattach��e �� l'IGN 69</small></p>	


Caract��ristiques des canalisations							
Num��ro	Diam��tre (mm)	Nature	Profondeur (m)	Chute d'eau	Nature du branchement	Angle / Nord	Observations
Entr��e 1 :	200	PVC	2.82		RESEAUX	0	
Entr��e 2 :	160	PVC	2.00	X	PARTICULIER	0	
Exutoire 1 :	200	PVC	2.85		EXUTOIRE	180	

Anomalies		
D��faut sur radier :	D��faut sur chemin��e :	D��faut sur fermeture :

Travaux et remarques	
Remarques :	Travaux pr��conis��s :

		Commune de Saint-Germain-du-Plain Sch��ma directeur d'assainissement de Saint-Germain-du-Plain Fiche descriptive de regard	Regard N�� 67
--	---	---	--------------------------------



Localisation :	Rue du Pressoir	Commune :	Saint-Germain-du-Plain
Intervenants :	PIT/YOB	Date visite :	11/09/2018
		Syst��me d'assainissement :	Le Bourg

Description de l'ouvrage	
<p>Caract��ristiques g��n��rales :</p> <p>Type ouvrage : Regard de visite</p> <p>Fermeture regard : Tampon Fonte Circulaire</p> <p>Mat��riaux regard : B��ton</p> <p>Dimensions regard : �� 1000</p> <p>Type d'effluent : Eaux us��es</p> <p>Echelons : Aucun</p> <p>Domaine : Public (sous voirie)</p> <p>Coordonn��es :</p> <p>X : 851085.66 m</p> <p>Y : 6624358.30 m</p> <p>Z (TN) : 184.66 m NGF</p> <p style="font-size: small;">Coordonn��es en Lambert 93 et altitude rattach��e �� l'IGN 69</p>	


Caract��ristiques des canalisations							
Num��ro	Diam��tre (mm)	Nature	Profondeur (m)	Chute d'eau	Nature du branchement	Angle / Nord	Observations
Entr��e 1 :	160	PVC	2.47		PARTICULIER	0	
Entr��e 2 :	200	PVC	1.25	X	RESEAUX	90	
Exutoire 1 :	200	PVC	2.47		EXUTOIRE	180	

Anomalies		
D��faut sur radier :	D��faut sur chemin��e :	D��faut sur fermeture :

Travaux et remarques	
Remarques :	Travaux pr��conis��s :

		Commune de Saint-Germain-du-Plain Sch��ma directeur d'assainissement de Saint-Germain-du-Plain Fiche descriptive de regard	Regard N�� 68
--	---	---	--------------------------------



Localisation :	Rue du Pressoir	Commune :	Saint-Germain-du-Plain
Intervenants :	PIT/YOB	Date visite :	11/09/2018
		Syst��me d'assainissement :	Le Bourg

Description de l'ouvrage	
<p>Caract��ristiques g��n��rales :</p> <p>Type ouvrage : Regard de visite</p> <p>Fermeture regard : Tampon Fonte Circulaire</p> <p>Mat��riaux regard : B��ton</p> <p>Dimensions regard : �� 1000</p> <p>Type d'effluent : Eaux us��es</p> <p>Echelons : Aucun</p> <p>Domaine : Public (sous voirie)</p> <p>Coordonn��es :</p> <p>X : 851122.56 m</p> <p>Y : 6624353.23 m</p> <p>Z (TN) : 186.05 m NGF</p> <p style="font-size: small;">Coordonn��es en Lambert 93 et altitude rattach��e �� l'IGN 69</p>	


Caract��ristiques des canalisations							
Num��ro	Diam��tre (mm)	Nature	Profondeur (m)	Chute d'eau	Nature du branchement	Angle / Nord	Observations
Entr��e 1 :	160	PRV	0.95	X	PARTICULIER	45	
Exutoire 1 :	200	PVC	1.30		EXUTOIRE	270	

Anomalies		
D��faut sur radier :	D��faut sur chemin��e :	D��faut sur fermeture :

Travaux et remarques	
Remarques :	Travaux pr��conis��s :

		<p align="center">Commune de Saint-Germain-du-Plain</p> <p align="center">Sch��ma directeur d'assainissement de Saint-Germain-du-Plain</p> <p align="center">Fiche descriptive de regard</p>	<p align="center">Regard N�� 61</p>
--	---	---	---



Localisation :	Rue du Pressoir	Commune :	Saint-Germain-du-Plain
Intervenants :	PIT/YOB	Date visite :	11/09/2018
		Syst��me d'assainissement :	Le Bourg

Description de l'ouvrage	
<p>Caract��ristiques g��n��rales :</p> <p>Type ouvrage : Regard de visite</p> <p>Fermeture regard : </p> <p>Mat��riaux regard : B��ton</p> <p>Dimensions regard : �� 1000</p> <p>Type d'effluent : Eaux us��es</p> <p>Echelons : Aucun</p> <p>Domaine : Public (sous voirie)</p> <p>Coordonn��es :</p> <p>X : 851171.28 m</p> <p>Y : 6624344.71 m</p> <p>Z (TN) : 186.01 m NGF</p> <p><small>Coordonn��es en Lambert 93 et altitude rattach��e �� l'IGN 69</small></p>	


Caract��ristiques des canalisations							
Num��ro	Diam��tre (mm)	Nature	Profondeur (m)	Chute d'eau	Nature du branchement	Angle / Nord	Observations
Entr��e 1 :	125	PVC	1.38		PARTICULIER	340	
Entr��e 2 :	125	PVC	1.38		PARTICULIER	45	
Exutoire 1 :	200	PVC	1.48		EXUTOIRE	180	

Anomalies		
D��faut sur radier :	D��faut sur chemin��e :	D��faut sur fermeture :

Travaux et remarques	
Remarques :	Travaux pr��conis��s :

		<p align="center">Commune de Saint-Germain-du-Plain</p> <p align="center">Sch��ma directeur d'assainissement de Saint-Germain-du-Plain</p> <p align="center">Fiche descriptive de regard</p>	<p align="center">Regard N�� 60</p>
--	---	---	---



Localisation :	Rue du Pressoir	Commune :	Saint-Germain-du-Plain
Intervenants :	PIT/YOB	Date visite :	11/09/2018
		Syst��me d'assainissement :	Le Bourg

Description de l'ouvrage	
<p>Caract��ristiques g��n��rales :</p> <p>Type ouvrage : Regard de visite</p> <p>Fermeture regard : Tampon Fonte Circulaire</p> <p>Mat��riaux regard : B��ton</p> <p>Dimensions regard : �� 1000</p> <p>Type d'effluent : Eaux us��es</p> <p>Echelons : Aucun</p> <p>Domaine : Public (sous voirie)</p> <p>Coordonn��es :</p> <p>X : 851162.69 m</p> <p>Y : 6624296.44 m</p> <p>Z (TN) : 182.68 m NGF</p> <p align="right"><small>Coordonn��es en Lambert 93 et altitude rattach��e �� l'IGN 69</small></p>	


Caract��ristiques des canalisations							
Num��ro	Diam��tre (mm)	Nature	Profondeur (m)	Chute d'eau	Nature du branchement	Angle / Nord	Observations
Entr��e 1 :	200	PVC	1.33		RESEAUX	0	
Exutoire 1 :	200	PVC	1.33		EXUTOIRE	230	

Anomalies		
D��faut sur radier :	D��faut sur chemin��e :	D��faut sur fermeture :

Travaux et remarques	
Remarques :	Travaux pr��conis��s :

		<p align="center">Commune de Saint-Germain-du-Plain</p> <p align="center">Sch��ma directeur d'assainissement de Saint-Germain-du-Plain</p> <p align="center">Fiche descriptive de regard</p>	<p align="center">Regard N�� 1234</p>
--	---	---	---



Localisation :	Rue du Pressoir	Commune :	Saint-Germain-du-Plain
Intervenants :	PIT/YOB	Date visite :	11/09/2018
		Syst��me d'assainissement :	Le Bourg

Description de l'ouvrage	
<p>Caract��ristiques g��n��rales :</p> <p>Type ouvrage : Regard de visite</p> <p>Fermeture regard : Tampon Fonte Circulaire</p> <p>Mat��riaux regard : B��ton</p> <p>Dimensions regard : �� 1000</p> <p>Type d'effluent : Eaux pluviales</p> <p>Echelons : Aucun</p> <p>Domaine : Public (sous voirie)</p> <p>Coordonn��es :</p> <p>X : 851163.56 m</p> <p>Y : 6624295.70 m</p> <p>Z (TN) : 182.65 m NGF</p> <p><small>Coordonn��es en Lambert 93 et altitude rattach��e �� l'IGN 69</small></p>	


Caract��ristiques des canalisations							
Num��ro	Diam��tre (mm)	Nature	Profondeur (m)	Chute d'eau	Nature du branchement	Angle / Nord	Observations
Entr��e 1 :	300	PEHD	0.88		RESEAUX	0	
Exutoire 1 :	400	PEHD	0.88		EXUTOIRE	270	

Anomalies		
D��faut sur radier :	D��faut sur chemin��e :	D��faut sur fermeture :

Travaux et remarques	
Remarques :	Travaux pr��conis��s :

		<p align="center">Commune de Saint-Germain-du-Plain</p> <p align="center">Sch��ma directeur d'assainissement de Saint-Germain-du-Plain</p> <p align="center">Fiche descriptive de regard</p>	<p align="center">Regard N�� 621</p>
--	---	---	--



Localisation :	Route de Chalon	Commune :	Saint-Germain-du-Plain
Intervenants :	PIT/YOB	Date visite :	11/09/2018
		Syst��me d'assainissement :	Le Bourg

Description de l'ouvrage	
<p>Caract��ristiques g��n��rales :</p> <p>Type ouvrage : Regard de visite</p> <p>Fermeture regard : Tampon Fonte Circulaire</p> <p>Mat��riaux regard : B��ton</p> <p>Dimensions regard : 800*800</p> <p>Type d'effluent : Unitaire</p> <p>Echelons : Aucun</p> <p>Domaine : Public (hors voirie)</p> <p>Coordonn��es :</p> <p>X : 851285.78 m</p> <p>Y : 6624490.57 m</p> <p>Z (TN) : 188.48 m NGF</p> <p><small>Coordonn��es en Lambert 93 et altitude rattach��e �� l'IGN 69</small></p>	


Caract��ristiques des canalisations							
Num��ro	Diam��tre (mm)	Nature	Profondeur (m)	Chute d'eau	Nature du branchement	Angle / Nord	Observations
Entr��e 1 :	400	BETON_P	2.04		RESEAUX	90	
Entr��e 2 :	200	PVC	0.75	X	Grille	110	
Entr��e 3 :	150	PVC	0.97	X	PARTICULIER	0	
Entr��e 4 :	200	BETON_P	1.11	X	PARTICULIER	10	
Entr��e 5 :	63	PE	0.80	X	PURGE_AEP	315	
Exutoire 1 :	400	BETON_P	2.04		EXUTOIRE	270	

Anomalies		
D��faut sur radier :	D��faut sur chemin��e :	D��faut sur fermeture :

Travaux et remarques	
Remarques :	Travaux pr��conis��s :

		<p align="center">Commune de Saint-Germain-du-Plain</p> <p align="center">Sch��ma directeur d'assainissement de Saint-Germain-du-Plain</p> <p align="center">Fiche descriptive de regard</p>	<p align="center">Regard N�� 1066</p>
--	---	---	---



Localisation :	STEU Grand Saint-Germain	Commune :	Saint-Germain-du-Plain
Intervenants :	YOB	Date visite :	17/09/2018
		Syst��me d'assainissement :	Grand-Saint-Germain

Description de l'ouvrage	
<p>Caract��ristiques g��n��rales :</p> <p>Type ouvrage : Regard de visite</p> <p>Fermeture regard : Tampon Fonte Circulaire</p> <p>Mat��riaux regard : B��ton</p> <p>Dimensions regard : �� 800</p> <p>Type d'effluent : Eaux pluviales</p> <p>Echelons : Aucun</p> <p>Domaine : Public (hors voirie)</p> <p>Coordonn��es :</p> <p>X : 851667.02 m</p> <p>Y : 6622262.18 m</p> <p>Z (TN) : 180.95 m NGF</p> <p align="right"><small>Coordonn��es en Lambert 93 et altitude rattach��e �� l'IGN 69</small></p>	


Caract��ristiques des canalisations							
Num��ro	Diam��tre (mm)	Nature	Profondeur (m)	Chute d'eau	Nature du branchement	Angle / Nord	Observations
Entr��e 1 :	300	BETON_P	1.19		RESEAUX	270	
Entr��e 2 :	200	PVC	0.41	X	RESEAUX	310	
Exutoire 1 :	300	BETON_P	1.18		EXUTOIRE	90	

Anomalies		
D��faut sur radier :	D��faut sur chemin��e :	D��faut sur fermeture :
		Cadre non scell��

Travaux et remarques	
Remarques :	Travaux pr��conis��s :
	Scellement du cadre

		Commune de Saint-Germain-du-Plain Sch��ma directeur d'assainissement de Saint-Germain-du-Plain Fiche descriptive de regard	Regard N�� 574
--	---	---	---------------------------------



Localisation : Route de Chalon	Commune : Saint-Germain-du-Plain	
Intervenants : YOB	Date visite : 12/09/2018	Syst��me d'assainissement : Le Bourg

Description de l'ouvrage	
<p>Caract��ristiques g��n��rales :</p> <p>Type ouvrage : Regard de visite</p> <p>Fermeture regard : Tampon Fonte Circulaire</p> <p>Mat��riaux regard : B��ton</p> <p>Dimensions regard : 800*800</p> <p>Type d'effluent : Unitaire</p> <p>Echelons : Aucun</p> <p>Domaine : Public (hors voirie)</p> <p>Coordonn��es :</p> <p>X : 851226.96 m</p> <p>Y : 6624501.13 m</p> <p>Z (TN) : 187.43 m NGF</p> <p style="font-size: small;">Coordonn��es en Lambert 93 et altitude rattach��e �� l'IGN 69</p>	


Caract��ristiques des canalisations							
Num��ro	Diam��tre (mm)	Nature	Profondeur (m)	Chute d'eau	Nature du branchement	Angle / Nord	Observations
Entr��e 1 :	400	BETON_P	1.51		RESEAUX	110	
Entr��e 2 :	200	PVC	0.63	X	Grille	180	
Exutoire 1 :	400	BETON_P	1.53		EXUTOIRE	290	

Anomalies		
D��faut sur radier :	D��faut sur chemin��e :	D��faut sur fermeture :

Travaux et remarques	
Remarques :	Travaux pr��conis��s :

		<p align="center">Commune de Saint-Germain-du-Plain</p> <p align="center">Sch��ma directeur d'assainissement de Saint-Germain-du-Plain</p> <p align="center">Fiche descriptive de regard</p>	<p align="center">Regard N�� 573</p>
--	---	---	---



Localisation :	Route de Chalon	Commune :	Saint-Germain-du-Plain
Intervenants :	YOB	Date visite :	12/09/2018
		Syst��me d'assainissement :	Le Bourg

Description de l'ouvrage	
<p>Caract��ristiques g��n��rales :</p> <p>Type ouvrage : Regard de visite</p> <p>Fermeture regard : Tampon Fonte Circulaire</p> <p>Mat��riaux regard : B��ton</p> <p>Dimensions regard : 800*800</p> <p>Type d'effluent : Unitaire</p> <p>Echelons : Aucun</p> <p>Domaine : Public (hors voirie)</p> <p>Coordonn��es :</p> <p>X : 851188.63 m</p> <p>Y : 6624508.47 m</p> <p>Z (TN) : 186.76 m NGF</p> <p><small>Coordonn��es en Lambert 93 et altitude rattach��e �� l'IGN 69</small></p>	


Caract��ristiques des canalisations							
Num��ro	Diam��tre (mm)	Nature	Profondeur (m)	Chute d'eau	Nature du branchement	Angle / Nord	Observations
Entr��e 1 :	400	BETON_P	1.21		RESEAUX	90	
Entr��e 2 :	200	Plastique	0.79	X	Grille	180	
Entr��e 3 :	63	PEHD	0.32	X	PURGE_AEP	270	
Exutoire 1 :	400	BETON_P	1.21		EXUTOIRE	270	

Anomalies		
D��faut sur radier :	D��faut sur chemin��e :	D��faut sur fermeture :

Travaux et remarques	
Remarques :	Travaux pr��conis��s :

		Commune de Saint-Germain-du-Plain Sch��ma directeur d'assainissement de Saint-Germain-du-Plain Fiche descriptive de regard	Regard N�� 572
--	---	---	---------------------------------



Localisation :	Route de Chalon	Commune :	Saint-Germain-du-Plain
Intervenants :	YOB	Date visite :	12/09/2018
		Syst��me d'assainissement :	Le Bourg

Description de l'ouvrage	
<p>Caract��ristiques g��n��rales :</p> <p>Type ouvrage : Regard de visite</p> <p>Fermeture regard : Tampon Fonte Circulaire</p> <p>Mat��riaux regard : B��ton</p> <p>Dimensions regard : 800*800</p> <p>Type d'effluent : Unitaire</p> <p>Echelons : Aucun</p> <p>Domaine : Public (hors voirie)</p> <p>Coordonn��es :</p> <p>X : 851158.92 m</p> <p>Y : 6624513.05 m</p> <p>Z (TN) : 185.81 m NGF</p> <p style="font-size: small;">Coordonn��es en Lambert 93 et altitude rattach��e �� l'IGN 69</p>	


Caract��ristiques des canalisations							
Num��ro	Diam��tre (mm)	Nature	Profondeur (m)	Chute d'eau	Nature du branchement	Angle / Nord	Observations
Entr��e 1 :	400	BETON_P	1.47		RESEAUX	110	
Exutoire 1 :	400	BETON_P	1.48		EXUTOIRE	290	

Anomalies		
D��faut sur radier :	D��faut sur chemin��e :	D��faut sur fermeture :

Travaux et remarques	
Remarques :	Travaux pr��conis��s :

		<p align="center">Commune de Saint-Germain-du-Plain</p> <p align="center">Sch��ma directeur d'assainissement de Saint-Germain-du-Plain</p> <p align="center">Fiche descriptive de regard</p>	<p align="center">Regard N�� 520</p>
--	---	---	--



Localisation :	STEU du Bourg	Commune :	Saint-Germain-du-Plain
Intervenants :	YOB	Date visite :	12/09/2018
		Syst��me d'assainissement :	Le Bourg

Description de l'ouvrage	
<p>Caract��ristiques g��n��rales :</p> <p>Type ouvrage : Regard de visite</p> <p>Fermeture regard : Tampon Fonte Circulaire</p> <p>Mat��riaux regard : B��ton</p> <p>Dimensions regard : 800*800</p> <p>Type d'effluent : Eaux us��es</p> <p>Echelons : Aucun</p> <p>Domaine : Public (hors voirie)</p> <p>Coordonn��es :</p> <p>X : 850985.07 m</p> <p>Y : 6624482.75 m</p> <p>Z (TN) : 178.03 m NGF</p> <p><small>Coordonn��es en Lambert 93 et altitude rattach��e �� l'IGN 69</small></p>	


Caract��ristiques des canalisations							
Num��ro	Diam��tre (mm)	Nature	Profondeur (m)	Chute d'eau	Nature du branchement	Angle / Nord	Observations
Entr��e 1 :	200	BETON_P	1.15		RESEAUX	45	
Entr��e 2 :	200	PVC	1.20		RESEAUX	30	
Exutoire 1 :	200	PVC	1.20		EXUTOIRE	230	

Anomalies		
D��faut sur radier :	D��faut sur chemin��e :	D��faut sur fermeture :

Travaux et remarques	
Remarques :	Travaux pr��conis��s :

		Commune de Saint-Germain-du-Plain Sch��ma directeur d'assainissement de Saint-Germain-du-Plain Fiche descriptive de regard	Regard N�� 1118
--	---	---	----------------------------------



Localisation :	STEU du Bourg	Commune :	Saint-Germain-du-Plain
Intervenants :	YOB	Date visite :	12/09/2018
		Syst��me d'assainissement :	Le Bourg

Description de l'ouvrage	
<p>Caract��ristiques g��n��rales :</p> <p>Type ouvrage : Regard de visite</p> <p>Fermeture regard : B��ton</p> <p>Mat��riaux regard : B��ton</p> <p>Dimensions regard : 500*500</p> <p>Type d'effluent : Eaux pluviales</p> <p>Echelons : Aucun</p> <p>Domaine : Public (hors voirie)</p> <p>Coordonn��es :</p> <p>X : 850988.42 m</p> <p>Y : 6624453.24 m</p> <p>Z (TN) : 177.31 m NGF</p> <p style="font-size: small;">Coordonn��es en Lambert 93 et altitude rattach��e �� l'IGN 69</p>	


Caract��ristiques des canalisations							
Num��ro	Diam��tre (mm)	Nature	Profondeur (m)	Chute d'eau	Nature du branchement	Angle / Nord	Observations
Entr��e 1 :	400	BETON_P	1.15		RESEAUX	45	
Exutoire 1 :	400	BETON_P	1.16		EXUTOIRE	270	

Anomalies		
D��faut sur radier :	D��faut sur chemin��e :	D��faut sur fermeture :

Travaux et remarques	
Remarques :	Travaux pr��conis��s :

		Commune de Saint-Germain-du-Plain Sch��ma directeur d'assainissement de Saint-Germain-du-Plain Fiche descriptive de regard	Regard N�� 1291
--	---	---	----------------------------------



Localisation :	Route de Chalon	Commune :	Saint-Germain-du-Plain
Intervenants :	YOB	Date visite :	12/09/2018
		Syst��me d'assainissement :	Le Bourg

Description de l'ouvrage	
<p>Caract��ristiques g��n��rales :</p> <p>Type ouvrage : Regard de visite</p> <p>Fermeture regard : Tampon Fonte Circulaire</p> <p>Mat��riaux regard : B��ton</p> <p>Dimensions regard : 500*500</p> <p>Type d'effluent : Eaux pluviales</p> <p>Echelons : Aucun</p> <p>Domaine : Public (hors voirie)</p> <p>Coordonn��es :</p> <p>X : 850990.22 m</p> <p>Y : 6624503.71 m</p> <p>Z (TN) : 178.43 m NGF</p> <p style="font-size: small;">Coordonn��es en Lambert 93 et altitude rattach��e �� l'IGN 69</p>	


Caract��ristiques des canalisations							
Num��ro	Diam��tre (mm)	Nature	Profondeur (m)	Chute d'eau	Nature du branchement	Angle / Nord	Observations
Entr��e 1 :	400	BETON_P	0.70		RESEAUX	70	
Exutoire 1 :	400	BETON_P	0.75		EXUTOIRE	300	

Anomalies		
D��faut sur radier :	D��faut sur chemin��e :	D��faut sur fermeture :

Travaux et remarques	
Remarques :	Travaux pr��conis��s :

		<p align="center">Commune de Saint-Germain-du-Plain</p> <p align="center">Sch��ma directeur d'assainissement de Saint-Germain-du-Plain</p> <p align="center">Fiche descriptive de regard</p>	<p align="center">Regard N�� 605</p>
--	---	---	---



Localisation :	Rue des Ch��nes Rouges	Commune :	Saint-Germain-du-Plain
Intervenants :	YOB	Date visite :	12/09/2018
		Syst��me d'assainissement :	Le Bourg

Description de l'ouvrage	
<p>Caract��ristiques g��n��rales :</p> <p>Type ouvrage : Regard de visite</p> <p>Fermeture regard : Tampon Fonte Circulaire</p> <p>Mat��riaux regard : B��ton</p> <p>Dimensions regard : 500*500</p> <p>Type d'effluent : Unitaire</p> <p>Echelons : Aucun</p> <p>Domaine : Priv�� (habitation)</p> <p>Coordonn��es :</p> <p>X : 851487.22 m</p> <p>Y : 6624640.78 m</p> <p>Z (TN) : 188.35 m NGF</p> <p><small>Coordonn��es en Lambert 93 et altitude rattach��e �� l'IGN 69</small></p>	


Caract��ristiques des canalisations							
Num��ro	Diam��tre (mm)	Nature	Profondeur (m)	Chute d'eau	Nature du branchement	Angle / Nord	Observations
Entr��e 1 :	400	BETON_P	1.77		RESEAUX	200	
Entr��e 2 :	200	PVC	0.94	X	PARTICULIER	40	
Entr��e 3 :	200	PVC	1.23	X	PARTICULIER	90	
Exutoire 1 :	400	BETON_P	1.72		EXUTOIRE	20	

Anomalies		
D��faut sur radier :	D��faut sur chemin��e :	D��faut sur fermeture :

Travaux et remarques	
Remarques :	Travaux pr��conis��s :

		Commune de Saint-Germain-du-Plain Sch��ma directeur d'assainissement de Saint-Germain-du-Plain Fiche descriptive de regard	Regard N�� 610
--	---	---	---------------------------------



Localisation : Rue des Ch��nes Rouges	Commune : Saint-Germain-du-Plain	
Intervenants : YOB	Date visite : 12/09/2018	Syst��me d'assainissement : Le Bourg

Description de l'ouvrage	
<p>Caract��ristiques g��n��rales :</p> <p>Type ouvrage : Regard de visite</p> <p>Fermeture regard : Tampon Fonte Circulaire</p> <p>Mat��riaux regard : B��ton</p> <p>Dimensions regard : �� 800</p> <p>Type d'effluent : Unitaire</p> <p>Echelons : Aucun</p> <p>Domaine : Public (hors voirie)</p> <p>Coordonn��es :</p> <p>X : 851523.65 m</p> <p>Y : 6624626.35 m</p> <p>Z (TN) : 188.78 m NGF</p> <p style="font-size: small;">Coordonn��es en Lambert 93 et altitude rattach��e �� l'IGN 69</p>	


Caract��ristiques des canalisations							
Num��ro	Diam��tre (mm)	Nature	Profondeur (m)	Chute d'eau	Nature du branchement	Angle / Nord	Observations
Entr��e 1 :	400	BETON_P	1.37		RESEAUX	110	
Entr��e 2 :	200	BETON_P	1.07	X	Grille	180	
Exutoire 1 :	400	BETON_P	1.37		EXUTOIRE	290	

Anomalies		
D��faut sur radier :	D��faut sur chemin��e :	D��faut sur fermeture :

Travaux et remarques	
Remarques :	Travaux pr��conis��s :

		<p align="center">Commune de Saint-Germain-du-Plain</p> <p align="center">Sch��ma directeur d'assainissement de Saint-Germain-du-Plain</p> <p align="center">Fiche descriptive de regard</p>	<p align="center">Regard N�� 631</p>
--	---	---	--



Localisation :	Route de l'Abergement	Commune :	Saint-Germain-du-Plain
Intervenants :	YOB	Date visite :	12/09/2018
		Syst��me d'assainissement :	Le Bourg

Description de l'ouvrage	
<p>Caract��ristiques g��n��rales :</p> <p>Type ouvrage : Regard de visite</p> <p>Fermeture regard : Grille Fonte Cadre</p> <p>Mat��riaux regard : B��ton</p> <p>Dimensions regard : 500*500</p> <p>Type d'effluent : Eaux pluviales</p> <p>Echelons : Aucun</p> <p>Domaine : Public (hors voirie)</p> <p>Coordonn��es :</p> <p>X : 851718.98 m</p> <p>Y : 6624576.16 m</p> <p>Z (TN) : 189.37 m NGF</p> <p align="right"><small>Coordonn��es en Lambert 93 et altitude rattach��e �� l'IGN 69</small></p>	


Caract��ristiques des canalisations							
Num��ro	Diam��tre (mm)	Nature	Profondeur (m)	Chute d'eau	Nature du branchement	Angle / Nord	Observations
Entr��e 1 :	300	BETON_P	0.52		RESEAUX	200	
Exutoire 1 :	300	BETON_P	0.52		EXUTOIRE	30	

Anomalies		
D��faut sur radier :	D��faut sur chemin��e :	D��faut sur fermeture :

Travaux et remarques	
Remarques :	Travaux pr��conis��s :

		<p align="center">Commune de Saint-Germain-du-Plain</p> <p align="center">Sch��ma directeur d'assainissement de Saint-Germain-du-Plain</p> <p align="center">Fiche descriptive de regard</p>	<p align="center">Regard N�� 640</p>
--	---	---	--



Localisation :	Route de l'Abergement	Commune :	Saint-Germain-du-Plain
Intervenants :	YOB	Date visite :	12/09/2018
		Syst��me d'assainissement :	Le Bourg

Description de l'ouvrage	
<p>Caract��ristiques g��n��rales :</p> <p>Type ouvrage : Regard de visite</p> <p>Fermeture regard : Grille Fonte Cadre</p> <p>Mat��riaux regard : B��ton</p> <p>Dimensions regard : 400*400</p> <p>Type d'effluent : Eaux pluviales</p> <p>Echelons : Aucun</p> <p>Domaine : Public (hors voirie)</p> <p>Coordonn��es :</p> <p>X : 851734.67 m</p> <p>Y : 6624603.80 m</p> <p>Z (TN) : 189.88 m NGF</p> <p align="right"><small>Coordonn��es en Lambert 93 et altitude rattach��e �� l'IGN 69</small></p>	


Caract��ristiques des canalisations							
Num��ro	Diam��tre (mm)	Nature	Profondeur (m)	Chute d'eau	Nature du branchement	Angle / Nord	Observations
Entr��e 1 :	300	PEHD	0.65		RESEAUX	200	
Exutoire 1 :	300	PEHD	0.65		EXUTOIRE	30	

Anomalies		
D��faut sur radier :	D��faut sur chemin��e :	D��faut sur fermeture :

Travaux et remarques	
Remarques :	Travaux pr��conis��s :

		<p align="center">Commune de Saint-Germain-du-Plain</p> <p align="center">Sch��ma directeur d'assainissement de Saint-Germain-du-Plain</p> <p align="center">Fiche descriptive de regard</p>	<p align="center">Regard N�� 639</p>
--	---	---	---



Localisation :	Route de l'Abergement	Commune :	Saint-Germain-du-Plain
Intervenants :	YOB	Date visite :	12/09/2018
		Syst��me d'assainissement :	Le Bourg

Description de l'ouvrage	
<p>Caract��ristiques g��n��rales :</p> <p>Type ouvrage : Regard de visite</p> <p>Fermeture regard : Grille Fonte Cadre</p> <p>Mat��riaux regard : B��ton</p> <p>Dimensions regard : 400*400</p> <p>Type d'effluent : Eaux pluviales</p> <p>Echelons : Aucun</p> <p>Domaine : Public (sous voirie)</p> <p>Coordonn��es :</p> <p>X : 851731.87 m</p> <p>Y : 6624587.98 m</p> <p>Z (TN) : 189.91 m NGF</p> <p align="right"><small>Coordonn��es en Lambert 93 et altitude rattach��e �� l'IGN 69</small></p>	


Caract��ristiques des canalisations							
Num��ro	Diam��tre (mm)	Nature	Profondeur (m)	Chute d'eau	Nature du branchement	Angle / Nord	Observations
Entr��e 1 :	300	PEHD	0.65		RESEAUX	200	
Exutoire 1 :	300	PEHD	0.65		EXUTOIRE	20	

Anomalies		
D��faut sur radier :	D��faut sur chemin��e :	D��faut sur fermeture :

Travaux et remarques	
Remarques :	Travaux pr��conis��s :

		Commune de Saint-Germain-du-Plain Sch��ma directeur d'assainissement de Saint-Germain-du-Plain Fiche descriptive de regard	Regard N�� 630
--	---	---	---------------------------------



Localisation : Route de l'Abergement	Commune : Saint-Germain-du-Plain	
Intervenants : YOB	Date visite : 12/09/2018	Syst��me d'assainissement : Le Bourg

Description de l'ouvrage	
<p>Caract��ristiques g��n��rales :</p> <p>Type ouvrage : Regard de visite</p> <p>Fermeture regard : Grille Fonte Cadre</p> <p>Mat��riaux regard : B��ton</p> <p>Dimensions regard : 500*500</p> <p>Type d'effluent : Eaux pluviales</p> <p>Echelons : Aucun</p> <p>Domaine : Public (hors voirie)</p> <p>Coordonn��es :</p> <p>X : 851721.60 m</p> <p>Y : 6624591.62 m</p> <p>Z (TN) : 189.89 m NGF</p> <p style="font-size: small;">Coordonn��es en Lambert 93 et altitude rattach��e �� l'IGN 69</p>	


Caract��ristiques des canalisations							
Num��ro	Diam��tre (mm)	Nature	Profondeur (m)	Chute d'eau	Nature du branchement	Angle / Nord	Observations
Entr��e 1 :	300	BETON_P	0.55		RESEAUX	200	
Entr��e 2 :	150	BETON_P	0.24	X	PARTICULIER	300	
Exutoire 1 :	300	BETON_P	0.56		EXUTOIRE	20	

Anomalies		
D��faut sur radier :	D��faut sur chemin��e :	D��faut sur fermeture :

Travaux et remarques	
Remarques :	Travaux pr��conis��s :

		Commune de Saint-Germain-du-Plain Sch��ma directeur d'assainissement de Saint-Germain-du-Plain Fiche descriptive de regard	Regard N�� 629
--	---	---	---------------------------------



Localisation :	Route de l'Abergement	Commune :	Saint-Germain-du-Plain
Intervenants :	YOB	Date visite :	12/09/2018
		Syst��me d'assainissement :	Le Bourg

Description de l'ouvrage	
<p>Caract��ristiques g��n��rales :</p> <p>Type ouvrage : Regard de visite</p> <p>Fermeture regard : Grille Fonte Cadre</p> <p>Mat��riaux regard : B��ton</p> <p>Dimensions regard : 500*500</p> <p>Type d'effluent : Eaux pluviales</p> <p>Echelons : Aucun</p> <p>Domaine : Public (hors voirie)</p> <p>Coordonn��es :</p> <p>X : 851724.18 m</p> <p>Y : 6624605.03 m</p> <p>Z (TN) : 189.91 m NGF</p> <p style="font-size: small;">Coordonn��es en Lambert 93 et altitude rattach��e �� l'IGN 69</p>	


Caract��ristiques des canalisations							
Num��ro	Diam��tre (mm)	Nature	Profondeur (m)	Chute d'eau	Nature du branchement	Angle / Nord	Observations
Entr��e 1 :	300	BETON_P	0.55		RESEAUX	200	
Exutoire 1 :	300	BETON_P	0.55		EXUTOIRE	20	

Anomalies		
D��faut sur radier :	D��faut sur chemin��e :	D��faut sur fermeture :

Travaux et remarques	
Remarques :	Travaux pr��conis��s :

		Commune de Saint-Germain-du-Plain Sch��ma directeur d'assainissement de Saint-Germain-du-Plain Fiche descriptive de regard	Regard N�� 638
--	---	---	---------------------------------



Localisation :	Route de l'Abergement	Commune :	Saint-Germain-du-Plain
Intervenants :	YOB	Date visite :	12/09/2018
		Syst��me d'assainissement :	Le Bourg

Description de l'ouvrage	
<p>Caract��ristiques g��n��rales :</p> <p>Type ouvrage : Regard de visite</p> <p>Fermeture regard : Tampon grille fonte</p> <p>Mat��riaux regard : B��ton</p> <p>Dimensions regard : 400*400</p> <p>Type d'effluent : Eaux pluviales</p> <p>Echelons : Aucun</p> <p>Domaine : Public (sous voirie)</p> <p>Coordonn��es :</p> <p>X : 851737.61 m</p> <p>Y : 6624620.03 m</p> <p>Z (TN) : 189.90 m NGF</p> <p><small>Coordonn��es en Lambert 93 et altitude rattach��e �� l'IGN 69</small></p>	


Caract��ristiques des canalisations							
Num��ro	Diam��tre (mm)	Nature	Profondeur (m)	Chute d'eau	Nature du branchement	Angle / Nord	Observations
Entr��e 1 :	300	PEHD	0.70		RESEAUX	200	
Exutoire 1 :	300	PEHD	0.66		EXUTOIRE	20	

Anomalies		
D��faut sur radier :	D��faut sur chemin��e :	D��faut sur fermeture :

Travaux et remarques	
Remarques :	Travaux pr��conis��s :

		Commune de Saint-Germain-du-Plain Sch��ma directeur d'assainissement de Saint-Germain-du-Plain Fiche descriptive de regard	Regard N�� 637
--	---	---	---------------------------------



Localisation : Route de l'Abergement	Commune : Saint-Germain-du-Plain	
Intervenants : YOB	Date visite : 12/09/2018	Syst��me d'assainissement : Le Bourg

Description de l'ouvrage	
<p>Caract��ristiques g��n��rales :</p> <p>Type ouvrage : Regard de visite</p> <p>Fermeture regard : Grille Fonte Cadre</p> <p>Mat��riaux regard : B��ton</p> <p>Dimensions regard : 400*400</p> <p>Type d'effluent : Eaux pluviales</p> <p>Echelons : Aucun</p> <p>Domaine : Public (hors voirie)</p> <p>Coordonn��es :</p> <p>X : 851739.41 m</p> <p>Y : 6624629.97 m</p> <p>Z (TN) : 189.88 m NGF</p> <p style="font-size: small;">Coordonn��es en Lambert 93 et altitude rattach��e �� l'IGN 69</p>	


Caract��ristiques des canalisations							
Num��ro	Diam��tre (mm)	Nature	Profondeur (m)	Chute d'eau	Nature du branchement	Angle / Nord	Observations
Entr��e 1 :	300	PEHD	0.71		RESEAUX	200	
Exutoire 1 :	300	PE	0.71		EXUTOIRE	20	

Anomalies		
D��faut sur radier :	D��faut sur chemin��e :	D��faut sur fermeture :

Travaux et remarques	
Remarques :	Travaux pr��conis��s :

		Commune de Saint-Germain-du-Plain Sch��ma directeur d'assainissement de Saint-Germain-du-Plain Fiche descriptive de regard	Regard N�� 628
--	---	---	---------------------------------



Localisation :	Route de l'Abergement	Commune :	Saint-Germain-du-Plain
Intervenants :	YOB	Date visite :	12/09/2018
		Syst��me d'assainissement :	Le Bourg

Description de l'ouvrage	
<p>Caract��ristiques g��n��rales :</p> <p>Type ouvrage : Regard de visite</p> <p>Fermeture regard : Tampon Fonte Cadre</p> <p>Mat��riaux regard : B��ton</p> <p>Dimensions regard : 500*500</p> <p>Type d'effluent : Eaux pluviales</p> <p>Echelons : Aucun</p> <p>Domaine : Public (hors voirie)</p> <p>Coordonn��es :</p> <p>X : 851729.89 m</p> <p>Y : 6624637.41 m</p> <p>Z (TN) : 189.78 m NGF</p> <p style="font-size: small;">Coordonn��es en Lambert 93 et altitude rattach��e �� l'IGN 69</p>	


Caract��ristiques des canalisations							
Num��ro	Diam��tre (mm)	Nature	Profondeur (m)	Chute d'eau	Nature du branchement	Angle / Nord	Observations
Entr��e 1 :	300	BETON_P	0.50		RESEAUX	200	
Exutoire 1 :	300	BETON_P	0.52		EXUTOIRE	20	

Anomalies		
D��faut sur radier :	D��faut sur chemin��e :	D��faut sur fermeture :

Travaux et remarques	
Remarques :	Travaux pr��conis��s :

		Commune de Saint-Germain-du-Plain Sch��ma directeur d'assainissement de Saint-Germain-du-Plain Fiche descriptive de regard	Regard N�� 627
--	---	---	---------------------------------



Localisation : Route de l'Abergement	Commune : Saint-Germain-du-Plain	
Intervenants : YOB	Date visite : 12/09/2018	Syst��me d'assainissement : Le Bourg

Description de l'ouvrage	
<p>Caract��ristiques g��n��rales :</p> <p>Type ouvrage : Regard de visite</p> <p>Fermeture regard : Grille Fonte Cadre</p> <p>Mat��riaux regard : B��ton</p> <p>Dimensions regard : 400*400</p> <p>Type d'effluent : Eaux pluviales</p> <p>Echelons : Aucun</p> <p>Domaine : Public (hors voirie)</p> <p>Coordonn��es :</p> <p>X : 851731.61 m</p> <p>Y : 6624647.34 m</p> <p>Z (TN) : 189.90 m NGF</p> <p style="font-size: small;">Coordonn��es en Lambert 93 et altitude rattach��e �� l'IGN 69</p>	


Caract��ristiques des canalisations							
Num��ro	Diam��tre (mm)	Nature	Profondeur (m)	Chute d'eau	Nature du branchement	Angle / Nord	Observations
Entr��e 1 :	300	BETON_P	0.63		RESEAUX	180	
Exutoire 1 :	400	BETON_P	0.64		EXUTOIRE	0	

Anomalies		
D��faut sur radier :	D��faut sur chemin��e :	D��faut sur fermeture :

Travaux et remarques	
Remarques :	Travaux pr��conis��s :

		<p align="center">Commune de Saint-Germain-du-Plain</p> <p align="center">Sch��ma directeur d'assainissement de Saint-Germain-du-Plain</p> <p align="center">Fiche descriptive de regard</p>	<p align="center">Regard N�� 1323</p>
--	---	---	---



Localisation :	Route de l'Abergement	Commune :	Saint-Germain-du-Plain
Intervenants :	YOB	Date visite :	12/09/2018
		Syst��me d'assainissement :	Le Bourg

Description de l'ouvrage	
<p>Caract��ristiques g��n��rales :</p> <p>Type ouvrage : Regard de visite</p> <p>Fermeture regard : Grille Fonte Cadre</p> <p>Mat��riaux regard : B��ton</p> <p>Dimensions regard : 400*400</p> <p>Type d'effluent : Eaux pluviales</p> <p>Echelons : Aucun</p> <p>Domaine : Public (hors voirie)</p> <p>Coordonn��es :</p> <p>X : 851742.94 m</p> <p>Y : 6624708.80 m</p> <p>Z (TN) : 189.92 m NGF</p> <p align="right"><small>Coordonn��es en Lambert 93 et altitude rattach��e �� l'IGN 69</small></p>	


Caract��ristiques des canalisations							
Num��ro	Diam��tre (mm)	Nature	Profondeur (m)	Chute d'eau	Nature du branchement	Angle / Nord	Observations
Entr��e 1 :	400	BETON_P	0.78		RESEAUX	20	
Exutoire 1 :	400	BETON_P	0.78		EXUTOIRE	200	

Anomalies		
D��faut sur radier :	D��faut sur chemin��e :	D��faut sur fermeture :

Travaux et remarques	
Remarques :	Travaux pr��conis��s :

		Commune de Saint-Germain-du-Plain Sch��ma directeur d'assainissement de Saint-Germain-du-Plain Fiche descriptive de regard	Regard N�� 1324
--	---	---	----------------------------------

Localisation :	Route de l'Abergement	Commune :	Saint-Germain-du-Plain
Intervenants :	YOB	Date visite :	12/09/2018
		Syst��me d'assainissement :	Le Bourg

Description de l'ouvrage	
<p>Caract��ristiques g��n��rales :</p> <p>Type ouvrage : Regard de visite</p> <p>Fermeture regard : Grille Fonte Cadre</p> <p>Mat��riaux regard : B��ton</p> <p>Dimensions regard : 400*400</p> <p>Type d'effluent : Eaux pluviales</p> <p>Echelons : Aucun</p> <p>Domaine : Public (hors voirie)</p> <p>Coordonn��es :</p> <p>X : 851744.51 m</p> <p>Y : 6624717.73 m</p> <p>Z (TN) : 190.02 m NGF</p> <p><small>Coordonn��es en Lambert 93 et altitude rattach��e �� l'IGN 69</small></p>	

Caract��ristiques des canalisations							
Num��ro	Diam��tre (mm)	Nature	Profondeur (m)	Chute d'eau	Nature du branchement	Angle / Nord	Observations
Entr��e 1 :	400	BETON_P	0.80		RESEAUX	20	
Exutoire 1 :	400	BETON_P	0.80		EXUTOIRE	200	

Anomalies		
D��faut sur radier :	D��faut sur chemin��e :	D��faut sur fermeture :


Travaux et remarques	
Remarques :	Travaux pr��conis��s :



**Regard
N° 1297**

Système d'assainissement : Le Bourg



Coordonnées en Lambert 93 et altitude rattachée à l'IGN 69




Numéro	Diamètre (mm)	Nature	Profondeur (m)	Chute d'eau	Nature du branchement	Angle / Nord	Observations
Entrée 1 :	400	BETON_P	0.57		RESEAUX	0	
Exutoire 1 :	400	BETON_P	0.58		EXUTOIRE	180	

Défaut sur radier :	Défaut sur cheminée :	Défaut sur fermeture :

Remarques :	Travaux préconisés :

		Commune de Saint-Germain-du-Plain		Regard N�� 1296
		Sch��ma directeur d'assainissement de Saint-Germain-du-Plain		
		Fiche descriptive de regard		



Localisation :	Route de l'Abergement	Commune :	Saint-Germain-du-Plain
Intervenants :	YOB	Date visite :	12/09/2018
		Syst��me d'assainissement :	Le Bourg

Description de l'ouvrage	
<p>Caract��ristiques g��n��rales :</p> <p>Type ouvrage : Regard de visite</p> <p>Fermeture regard : Grille Fonte Cadre</p> <p>Mat��riaux regard : B��ton</p> <p>Dimensions regard : 400*400</p> <p>Type d'effluent : Eaux pluviales</p> <p>Echelons : Aucun</p> <p>Domaine : Public (sous voirie)</p> <p>Coordonn��es :</p> <p>X : 851767.08 m</p> <p>Y : 6624782.87 m</p> <p>Z (TN) : 190.33 m NGF</p> <p><small>Coordonn��es en Lambert 93 et altitude rattach��e �� l'IGN 69</small></p>	


Caract��ristiques des canalisations							
Num��ro	Diam��tre (mm)	Nature	Profondeur (m)	Chute d'eau	Nature du branchement	Angle / Nord	Observations
Entr��e 1 :	400	BETON_P	0.60		RESEAUX	0	
Exutoire 1 :	400	BETON_P	0.60		EXUTOIRE	180	

Anomalies		
D��faut sur radier :	D��faut sur chemin��e :	D��faut sur fermeture :

Travaux et remarques	
Remarques :	Travaux pr��conis��s :

		Commune de Saint-Germain-du-Plain Sch��ma directeur d'assainissement de Saint-Germain-du-Plain Fiche descriptive de regard	Regard N�� 1295
--	---	---	----------------------------------

Localisation : Route de l'Abergement	Commune : Saint-Germain-du-Plain	
Intervenants : YOB	Date visite : 12/09/2018	Syst��me d'assainissement : Le Bourg



Description de l'ouvrage	
<p>Caract��ristiques g��n��rales :</p> <p>Type ouvrage : Regard de visite</p> <p>Fermeture regard : Grille Fonte Cadre</p> <p>Mat��riaux regard : B��ton</p> <p>Dimensions regard : 400*400</p> <p>Type d'effluent : Eaux pluviales</p> <p>Echelons : Aucun</p> <p>Domaine : Public (hors voirie)</p> <p>Coordonn��es :</p> <p>X : 851765.73 m</p> <p>Y : 6624775.08 m</p> <p>Z (TN) : 190.23 m NGF</p> <p style="font-size: small;">Coordonn��es en Lambert 93 et altitude rattach��e �� l'IGN 69</p>	

Caract��ristiques des canalisations							
Num��ro	Diam��tre (mm)	Nature	Profondeur (m)	Chute d'eau	Nature du branchement	Angle / Nord	Observations
Entr��e 1 :	400	BETON_P	0.60		RESEAUX	0	
Entr��e 2 :	110	PVC	0.27	X	PARTICULIER	90	
Exutoire 1 :	400	BETON_P	0.60		EXUTOIRE	180	


Anomalies		
D��faut sur radier :	D��faut sur chemin��e :	D��faut sur fermeture :

Travaux et remarques	
Remarques :	Travaux pr��conis��s :

Remarques :	Travaux préconisés :

		Commune de Saint-Germain-du-Plain		Regard N�� 1292
		Sch��ma directeur d'assainissement de Saint-Germain-du-Plain		
Fiche descriptive de regard				



Localisation :	Route de l'Abergement	Commune :	Saint-Germain-du-Plain
Intervenants :	YOB	Date visite :	12/09/2018
		Syst��me d'assainissement :	Le Bourg

Description de l'ouvrage	
<p>Caract��ristiques g��n��rales :</p> <p>Type ouvrage : Regard de visite</p> <p>Fermeture regard : Grille Fonte Cadre</p> <p>Mat��riaux regard : B��ton</p> <p>Dimensions regard : 400*400</p> <p>Type d'effluent : Eaux pluviales</p> <p>Echelons : Aucun</p> <p>Domaine : Public (sous voirie)</p> <p>Coordonn��es :</p> <p>X : 851761.73 m</p> <p>Y : 6624753.54 m</p> <p>Z (TN) : 190.16 m NGF</p> <p><small>Coordonn��es en Lambert 93 et altitude rattach��e �� l'IGN 69</small></p>	


Caract��ristiques des canalisations							
Num��ro	Diam��tre (mm)	Nature	Profondeur (m)	Chute d'eau	Nature du branchement	Angle / Nord	Observations
Entr��e 1 :	400	BETON_P	0.60		RESEAUX	0	
Entr��e 2 :	110	PVC	0.27	X	PARTICULIER	90	
Exutoire 1 :	315	BETON_P	0.60		EXUTOIRE	180	

Anomalies		
D��faut sur radier :	D��faut sur chemin��e :	D��faut sur fermeture :

Travaux et remarques	
Remarques :	Travaux pr��conis��s :

		Commune de Saint-Germain-du-Plain Sch��ma directeur d'assainissement de Saint-Germain-du-Plain Fiche descriptive de regard	Regard N�� 808
--	---	---	---------------------------------



Localisation : STEU du Bourg	Commune : Saint-Germain-du-Plain	
Intervenants : YOB	Date visite : 17/09/2018	Syst��me d'assainissement : Grand-Saint-Germain

Description de l'ouvrage	
<p>Caract��ristiques g��n��rales :</p> <p>Type ouvrage : Regard de visite</p> <p>Fermeture regard : Tampon Fonte Circulaire</p> <p>Mat��riaux regard : B��ton</p> <p>Dimensions regard : 500*500</p> <p>Type d'effluent : Eaux us��es</p> <p>Echelons : Aucun</p> <p>Domaine : Priv�� (champ, culture)</p> <p>Coordonn��es :</p> <p>X : 851620.74 m</p> <p>Y : 6622338.91 m</p> <p>Z (TN) : 183.47 m NGF</p> <p style="font-size: small;">Coordonn��es en Lambert 93 et altitude rattach��e �� l'IGN 69</p>	


Caract��ristiques des canalisations							
Num��ro	Diam��tre (mm)	Nature	Profondeur (m)	Chute d'eau	Nature du branchement	Angle / Nord	Observations
Entr��e 1 :	200	PVC	0.85		RESEAUX	30	
Exutoire 1 :	200	PVC	0.87		EXUTOIRE	180	

Anomalies		
D��faut sur radier :	D��faut sur chemin��e :	D��faut sur fermeture :

Travaux et remarques	
Remarques :	Travaux pr��conis��s :

		<p align="center">Commune de Saint-Germain-du-Plain</p> <p align="center">Sch��ma directeur d'assainissement de Saint-Germain-du-Plain</p> <p align="center">Fiche descriptive de regard</p>	<p align="center">Regard N�� 807</p>
--	---	---	---



Localisation :	STEU du Bourg	Commune :	Saint-Germain-du-Plain
Intervenants :	YOB	Date visite :	17/09/2018
		Syst��me d'assainissement :	Grand-Saint-Germain

Description de l'ouvrage	
<p>Caract��ristiques g��n��rales :</p> <p>Type ouvrage : Regard de visite</p> <p>Fermeture regard : Tampon Fonte Circulaire</p> <p>Mat��riaux regard : B��ton</p> <p>Dimensions regard : 500*500</p> <p>Type d'effluent : Eaux us��es</p> <p>Echelons : Aucun</p> <p>Domaine : Priv�� (champ, culture)</p> <p>Coordonn��es :</p> <p>X : 851619.04 m</p> <p>Y : 6622316.31 m</p> <p>Z (TN) : 183.01 m NGF</p> <p><small>Coordonn��es en Lambert 93 et altitude rattach��e �� l'IGN 69</small></p>	


Caract��ristiques des canalisations							
Num��ro	Diam��tre (mm)	Nature	Profondeur (m)	Chute d'eau	Nature du branchement	Angle / Nord	Observations
Entr��e 1 :	200	PVC	0.87		RESEAUX	90	
Entr��e 2 :	200	PVC	0.88		RESEAUX	0	
Exutoire 1 :	200	PVC	0.85		EXUTOIRE	180	

Anomalies		
D��faut sur radier :	D��faut sur chemin��e :	D��faut sur fermeture :

Travaux et remarques	
Remarques :	Travaux pr��conis��s :

		Commune de Saint-Germain-du-Plain Sch��ma directeur d'assainissement de Saint-Germain-du-Plain Fiche descriptive de regard	Regard N�� 835
--	---	---	---------------------------------



Localisation :	STEU du Bourg	Commune :	Saint-Germain-du-Plain
Intervenants :	YOB	Date visite :	17/09/2018
		Syst��me d'assainissement :	Grand-Saint-Germain

Description de l'ouvrage	
<p>Caract��ristiques g��n��rales :</p> <p>Type ouvrage : Regard de visite</p> <p>Fermeture regard : Tampon Fonte Circulaire</p> <p>Mat��riaux regard : B��ton</p> <p>Dimensions regard : 500*500</p> <p>Type d'effluent : Eaux us��es</p> <p>Echelons : Aucun</p> <p>Domaine : Priv�� (champ, culture)</p> <p>Coordonn��es :</p> <p>X : 851622.57 m</p> <p>Y : 6622317.86 m</p> <p>Z (TN) : 182.91 m NGF</p> <p style="font-size: small;">Coordonn��es en Lambert 93 et altitude rattach��e �� l'IGN 69</p>	


Caract��ristiques des canalisations							
Num��ro	Diam��tre (mm)	Nature	Profondeur (m)	Chute d'eau	Nature du branchement	Angle / Nord	Observations
Entr��e 1 :	200	PVC	0.81		RESEAUX	90	
Exutoire 1 :	200	PVC	0.82		EXUTOIRE	210	

Anomalies		
D��faut sur radier :	D��faut sur chemin��e :	D��faut sur fermeture :

Travaux et remarques	
Remarques :	Travaux pr��conis��s :

		<p align="center">Commune de Saint-Germain-du-Plain</p> <p align="center">Sch��ma directeur d'assainissement de Saint-Germain-du-Plain</p> <p align="center">Fiche descriptive de regard</p>	<p align="center">Regard N�� 836</p>
--	---	---	--



Localisation :	STEU du Bourg	Commune :	Saint-Germain-du-Plain
Intervenants :	YOB	Date visite :	17/09/2018
		Syst��me d'assainissement :	Grand-Saint-Germain

Description de l'ouvrage	
<p>Caract��ristiques g��n��rales :</p> <p>Type ouvrage : Regard de visite</p> <p>Fermeture regard : Tampon Fonte Circulaire</p> <p>Mat��riaux regard : B��ton</p> <p>Dimensions regard : 500*500</p> <p>Type d'effluent : Eaux us��es</p> <p>Echelons : Aucun</p> <p>Domaine : Priv�� (champ, culture)</p> <p>Coordonn��es :</p> <p>X : 851667.81 m</p> <p>Y : 6622309.13 m</p> <p>Z (TN) : 182.45 m NGF</p> <p><small>Coordonn��es en Lambert 93 et altitude rattach��e �� l'IGN 69</small></p>	


Caract��ristiques des canalisations							
Num��ro	Diam��tre (mm)	Nature	Profondeur (m)	Chute d'eau	Nature du branchement	Angle / Nord	Observations
Entr��e 1 :	200	PVC	0.43		RESEAUX	0	
Exutoire 1 :	200	PVC	0.47		EXUTOIRE	270	

Anomalies		
D��faut sur radier :	D��faut sur chemin��e :	D��faut sur fermeture :

Travaux et remarques	
Remarques :	Travaux pr��conis��s :

		Commune de Saint-Germain-du-Plain Sch��ma directeur d'assainissement de Saint-Germain-du-Plain Fiche descriptive de regard	Regard N��
--	---	---	-----------------------------



Localisation :	STEU du Bourg	Commune :	Saint-Germain-du-Plain
Intervenants :	OLM/YOB	Date visite :	11/10/2018
		Syst��me d'assainissement :	Le Bourg

Description de l'ouvrage	
<p>Caract��ristiques g��n��rales :</p> <p>Type ouvrage : Regard de visite</p> <p>Fermeture regard : Tampon Fonte Circulaire</p> <p>Mat��riaux regard : B��ton</p> <p>Dimensions regard : �� 1000</p> <p>Type d'effluent : Eaux pluviales</p> <p>Echelons : Aucun</p> <p>Domaine : Priv�� (habitation)</p> <p>Coordonn��es :</p> <p>X : 850962.38 m</p> <p>Y : 6624433.61 m</p> <p>Z (TN) :</p> <p style="font-size: small;">Coordonn��es en Lambert 93 et altitude rattach��e �� l'IGN 69</p>	


Caract��ristiques des canalisations							
Num��ro	Diam��tre (mm)	Nature	Profondeur (m)	Chute d'eau	Nature du branchement	Angle / Nord	Observations
Entr��e 1 :	400	PVC	2.66		RESEAUX	300	
Entr��e 2 :	400	BETON_P	1.91	X	RESEAUX	0	
Entr��e 3 :	400	PEHD	1.59	X	RESEAUX	45	
Entr��e 4 :	160	PVC	1.67	X	Grille	60	
Entr��e 5 :	200	PVC	1.50	X	Grille	300	
Exutoire 1 :	500	BETON_P	2.68		EXUTOIRE	200	

Anomalies		
D��faut sur radier :	D��faut sur chemin��e :	D��faut sur fermeture :

Travaux et remarques	
Remarques :	Travaux pr��conis��s :

		Commune de Saint-Germain-du-Plain Sch��ma directeur d'assainissement de Saint-Germain-du-Plain Fiche descriptive de regard	Regard N�� 1402
--	---	---	----------------------------------



Localisation :	Rue du Champ des Pierres	Commune :	Saint-Germain-du-Plain
Intervenants :	OLM/YOB	Date visite :	10/10/2018
		Syst��me d'assainissement :	Marosse

Description de l'ouvrage	
<p>Caract��ristiques g��n��rales :</p> <p>Type ouvrage : Regard de visite</p> <p>Fermeture regard : </p> <p>Mat��riaux regard : B��ton</p> <p>Dimensions regard : 500*500</p> <p>Type d'effluent : Eaux pluviales</p> <p>Echelons : Aucun</p> <p>Domaine : Public (hors voirie)</p> <p>Coordonn��es :</p> <p>X : 852100.39 m</p> <p>Y : 6624523.17 m</p> <p>Z (TN) : 190.48 m NGF</p> <p style="font-size: small;">Coordonn��es en Lambert 93 et altitude rattach��e �� l'IGN 69</p>	


Caract��ristiques des canalisations							
Num��ro	Diam��tre (mm)	Nature	Profondeur (m)	Chute d'eau	Nature du branchement	Angle / Nord	Observations
Entr��e 1 :	300	BETON_P	0.40		RESEAUX	300	
Entr��e 2 :	100	BETON_P	0.35		PARTICULIER	45	
Exutoire 1 :	300	BETON_P	0.48		EXUTOIRE	140	

Anomalies		
D��faut sur radier :	D��faut sur chemin��e :	D��faut sur fermeture :

Travaux et remarques	
Remarques :	Travaux pr��conis��s :

		Commune de Saint-Germain-du-Plain Sch��ma directeur d'assainissement de Saint-Germain-du-Plain Fiche descriptive de regard	Regard N�� 1403
--	---	---	----------------------------------



Localisation :	Rue du Champ des Pierres	Commune :	Saint-Germain-du-Plain
Intervenants :	OLM/YOB	Date visite :	10/10/2018
		Syst��me d'assainissement :	Marosse

Description de l'ouvrage	
<p>Caract��ristiques g��n��rales :</p> <p>Type ouvrage : Regard de visite</p> <p>Fermeture regard : </p> <p>Mat��riaux regard : B��ton</p> <p>Dimensions regard : 500*500</p> <p>Type d'effluent : Eaux pluviales</p> <p>Echelons : Aucun</p> <p>Domaine : Public (hors voirie)</p> <p>Coordonn��es :</p> <p>X : 852097.26 m</p> <p>Y : 6624500.98 m</p> <p>Z (TN) : 190.56 m NGF</p> <p style="font-size: small;">Coordonn��es en Lambert 93 et altitude rattach��e �� l'IGN 69</p>	


Caract��ristiques des canalisations							
Num��ro	Diam��tre (mm)	Nature	Profondeur (m)	Chute d'eau	Nature du branchement	Angle / Nord	Observations
Entr��e 1 :	300	BETON_P	0.74		RESEAUX	0	
Exutoire 1 :	300	BETON_P	0.74		EXUTOIRE	180	

Anomalies		
D��faut sur radier :	D��faut sur chemin��e :	D��faut sur fermeture :

Travaux et remarques	
Remarques :	Travaux pr��conis��s :

		Commune de Saint-Germain-du-Plain Sch��ma directeur d'assainissement de Saint-Germain-du-Plain Fiche descriptive de regard		Regard N�� 1404



Localisation :	Grande Rue de Marosse	Commune :	Saint-Germain-du-Plain
Intervenants :	OLM/YOB	Date visite :	10/10/2018
		Syst��me d'assainissement :	Marosse

Description de l'ouvrage	
<p>Caract��ristiques g��n��rales :</p> <p>Type ouvrage : Regard de visite</p> <p>Fermeture regard : Grille Fonte Cadre</p> <p>Mat��riaux regard : B��ton</p> <p>Dimensions regard : 300*300</p> <p>Type d'effluent : Eaux pluviales</p> <p>Echelons : Aucun</p> <p>Domaine : Public (hors voirie)</p> <p>Coordonn��es :</p> <p>X : 852166.24 m</p> <p>Y : 6624494.27 m</p> <p>Z (TN) : 190.42 m NGF</p> <p><small>Coordonn��es en Lambert 93 et altitude rattach��e �� l'IGN 69</small></p>	


Caract��ristiques des canalisations							
Num��ro	Diam��tre (mm)	Nature	Profondeur (m)	Chute d'eau	Nature du branchement	Angle / Nord	Observations
Entr��e 1 :	300	BETON_P	0.38		RESEAUX	110	
Exutoire 1 :	200	PVC	0.38		EXUTOIRE	300	

Anomalies		
D��faut sur radier :	D��faut sur chemin��e :	D��faut sur fermeture :

Travaux et remarques	
Remarques :	Travaux pr��conis��s :

		Commune de Saint-Germain-du-Plain Sch��ma directeur d'assainissement de Saint-Germain-du-Plain Fiche descriptive de regard	Regard N�� 1406
--	---	---	----------------------------------



Localisation :	Grande Rue de Marosse	Commune :	Saint-Germain-du-Plain
Intervenants :	OLM/YOB	Date visite :	10/10/2018
		Syst��me d'assainissement :	Marosse

Description de l'ouvrage	
<p>Caract��ristiques g��n��rales :</p> <p>Type ouvrage : Regard de visite</p> <p>Fermeture regard : Grille Fonte Cadre</p> <p>Mat��riaux regard : B��ton</p> <p>Dimensions regard : 500*500</p> <p>Type d'effluent : Eaux pluviales</p> <p>Echelons : Aucun</p> <p>Domaine : Public (hors voirie)</p> <p>Coordonn��es :</p> <p>X : 852266.88 m</p> <p>Y : 6624473.00 m</p> <p>Z (TN) : 190.65 m NGF</p> <p style="font-size: small;">Coordonn��es en Lambert 93 et altitude rattach��e �� l'IGN 69</p>	


Caract��ristiques des canalisations							
Num��ro	Diam��tre (mm)	Nature	Profondeur (m)	Chute d'eau	Nature du branchement	Angle / Nord	Observations
Entr��e 1 :	300	BETON_P	0.73		RESEAUX	290	
Entr��e 2 :	300	BETON_P	0.75		RESEAUX	110	
Exutoire 1 :	300	BETON_P	0.76		EXUTOIRE	30	

Anomalies		
D��faut sur radier :	D��faut sur chemin��e :	D��faut sur fermeture :

Travaux et remarques	
Remarques :	Travaux pr��conis��s :

		Commune de Saint-Germain-du-Plain Sch��ma directeur d'assainissement de Saint-Germain-du-Plain Fiche descriptive de regard	Regard N�� 1415
--	---	---	----------------------------------



Localisation :	Rue des Toppes	Commune :	Saint-Germain-du-Plain
Intervenants :	OLM/YOB	Date visite :	10/10/2018
		Syst��me d'assainissement :	Marosse

Description de l'ouvrage	
<p>Caract��ristiques g��n��rales :</p> <p>Type ouvrage : Regard de visite</p> <p>Fermeture regard : Tampon Fonte Cadre</p> <p>Mat��riaux regard : B��ton</p> <p>Dimensions regard : 500*500</p> <p>Type d'effluent : Eaux pluviales</p> <p>Echelons : Aucun</p> <p>Domaine : Public (hors voirie)</p> <p>Coordonn��es :</p> <p>X : 852442.24 m</p> <p>Y : 6624187.66 m</p> <p>Z (TN) : 192.12 m NGF</p> <p style="font-size: small;">Coordonn��es en Lambert 93 et altitude rattach��e �� l'IGN 69</p>	


Caract��ristiques des canalisations							
Num��ro	Diam��tre (mm)	Nature	Profondeur (m)	Chute d'eau	Nature du branchement	Angle / Nord	Observations
Entr��e 1 :	315	PEHD	0.80		RESEAUX	0	
Entr��e 2 :	300	BETON_P	0.76		RESEAUX	90	
Exutoire 1 :	300	PEHD	0.82		EXUTOIRE	250	

Anomalies		
D��faut sur radier :	D��faut sur chemin��e :	D��faut sur fermeture :

Travaux et remarques	
Remarques :	Travaux pr��conis��s :

		Commune de Saint-Germain-du-Plain Sch��ma directeur d'assainissement de Saint-Germain-du-Plain Fiche descriptive de regard	Regard N�� 1418
--	---	---	----------------------------------



Localisation :	Grande Rue de Marosse	Commune :	Saint-Germain-du-Plain
Intervenants :	OLM/YOB	Date visite :	10/10/2018
		Syst��me d'assainissement :	Marosse

Description de l'ouvrage	
<p>Caract��ristiques g��n��rales :</p> <p>Type ouvrage : Regard de visite</p> <p>Fermeture regard : Grille Fonte Cadre</p> <p>Mat��riaux regard : B��ton</p> <p>Dimensions regard : 300*300</p> <p>Type d'effluent : Eaux pluviales</p> <p>Echelons : Aucun</p> <p>Domaine : Public (hors voirie)</p> <p>Coordonn��es :</p> <p>X : 852434.90 m</p> <p>Y : 6624276.32 m</p> <p>Z (TN) : 191.95 m NGF</p> <p style="font-size: small;">Coordonn��es en Lambert 93 et altitude rattach��e �� l'IGN 69</p>	


Caract��ristiques des canalisations							
Num��ro	Diam��tre (mm)	Nature	Profondeur (m)	Chute d'eau	Nature du branchement	Angle / Nord	Observations
Entr��e 1 :	300	PEHD	0.69		RESEAUX	0	
Entr��e 2 :	100	PVC	0.66		PARTICULIER	300	
Entr��e 3 :	160	PVC	0.68		PARTICULIER	270	
Exutoire 1 :	300	PEHD	0.70		EXUTOIRE	180	

Anomalies		
D��faut sur radier :	D��faut sur chemin��e :	D��faut sur fermeture :

Travaux et remarques	
Remarques :	Travaux pr��conis��s :

		Commune de Saint-Germain-du-Plain		Regard N�� 1419
		Sch��ma directeur d'assainissement de Saint-Germain-du-Plain		
Fiche descriptive de regard				



Localisation :	Grande Rue de Marosse	Commune :	Saint-Germain-du-Plain
Intervenants :	OLM/YOB	Date visite :	10/10/2018
		Syst��me d'assainissement :	Marosse

Description de l'ouvrage	
<p>Caract��ristiques g��n��rales :</p> <p>Type ouvrage : Regard de visite</p> <p>Fermeture regard : Grille Fonte Cadre</p> <p>Mat��riaux regard : B��ton</p> <p>Dimensions regard : 400*400</p> <p>Type d'effluent : Eaux pluviales</p> <p>Echelons : Aucun</p> <p>Domaine : Public (hors voirie)</p> <p>Coordonn��es :</p> <p>X : 852442.55 m</p> <p>Y : 6624278.55 m</p> <p>Z (TN) : 191.80 m NGF</p> <p><small>Coordonn��es en Lambert 93 et altitude rattach��e �� l'IGN 69</small></p>	


Caract��ristiques des canalisations							
Num��ro	Diam��tre (mm)	Nature	Profondeur (m)	Chute d'eau	Nature du branchement	Angle / Nord	Observations
Entr��e 1 :	300	PEHD	0.60		RESEAUX	180	
Entr��e 2 :	125	PVC	0.48		PARTICULIER	90	
Exutoire 1 :	300	PEHD	0.60		EXUTOIRE	0	

Anomalies		
D��faut sur radier :	D��faut sur chemin��e :	D��faut sur fermeture :

Travaux et remarques	
Remarques :	Travaux pr��conis��s :

		Commune de Saint-Germain-du-Plain Sch��ma directeur d'assainissement de Saint-Germain-du-Plain Fiche descriptive de regard	Regard N�� 1420
--	---	---	----------------------------------



Localisation :	Grande Rue de Marosse	Commune :	Saint-Germain-du-Plain
Intervenants :	OLM/YOB	Date visite :	10/10/2018
		Syst��me d'assainissement :	Marosse

Description de l'ouvrage	
<p>Caract��ristiques g��n��rales :</p> <p>Type ouvrage : Regard de visite</p> <p>Fermeture regard : Grille Fonte Cadre</p> <p>Mat��riaux regard : B��ton</p> <p>Dimensions regard : 300*300</p> <p>Type d'effluent : Eaux pluviales</p> <p>Echelons : Aucun</p> <p>Domaine : Public (hors voirie)</p> <p>Coordonn��es :</p> <p>X : 852433.28 m</p> <p>Y : 6624296.31 m</p> <p>Z (TN) : 191.91 m NGF</p> <p style="font-size: small;">Coordonn��es en Lambert 93 et altitude rattach��e �� l'IGN 69</p>	


Caract��ristiques des canalisations							
Num��ro	Diam��tre (mm)	Nature	Profondeur (m)	Chute d'eau	Nature du branchement	Angle / Nord	Observations
Entr��e 1 :	300	PEHD	0.62		RESEAUX	0	
Entr��e 2 :	100	PVC	0.54		PARTICULIER	270	
Entr��e 3 :	125	PVC	0.56		PARTICULIER	260	
Exutoire 1 :	300	PEHD	0.62		EXUTOIRE	180	

Anomalies		
D��faut sur radier :	D��faut sur chemin��e :	D��faut sur fermeture :

Travaux et remarques	
Remarques :	Travaux pr��conis��s :

		Commune de Saint-Germain-du-Plain Sch��ma directeur d'assainissement de Saint-Germain-du-Plain Fiche descriptive de regard	Regard N�� 1422
--	---	---	----------------------------------



Localisation : Grande Rue de Marosse	Commune : Saint-Germain-du-Plain	
Intervenants : OLM/YOB	Date visite : 10/10/2018	Syst��me d'assainissement : Marosse

Description de l'ouvrage	
<p>Caract��ristiques g��n��rales :</p> <p>Type ouvrage : Regard de visite</p> <p>Fermeture regard : </p> <p>Mat��riaux regard : B��ton</p> <p>Dimensions regard : 300*300</p> <p>Type d'effluent : Eaux pluviales</p> <p>Echelons : Aucun</p> <p>Domaine : Public (hors voirie)</p> <p>Coordonn��es :</p> <p>X : 852411.94 m</p> <p>Y : 6624353.81 m</p> <p>Z (TN) : 191.78 m NGF</p> <p style="font-size: small;">Coordonn��es en Lambert 93 et altitude rattach��e �� l'IGN 69</p>	


Caract��ristiques des canalisations							
Num��ro	Diam��tre (mm)	Nature	Profondeur (m)	Chute d'eau	Nature du branchement	Angle / Nord	Observations
Entr��e 1 :	300	BETON_P	0.67		RESEAUX	160	
Exutoire 1 :	300	BETON_P	0.67		EXUTOIRE	340	

Anomalies		
D��faut sur radier :	D��faut sur chemin��e :	D��faut sur fermeture :

Travaux et remarques	
Remarques :	Travaux pr��conis��s :

		Commune de Saint-Germain-du-Plain Sch��ma directeur d'assainissement de Saint-Germain-du-Plain Fiche descriptive de regard	Regard N�� 1423
--	---	---	----------------------------------



Localisation :	Rue du Paquier des Vernes	Commune :	Saint-Germain-du-Plain
Intervenants :	OLM/YOB	Date visite :	10/10/2018
		Syst��me d'assainissement :	Marosse

Description de l'ouvrage	
<p>Caract��ristiques g��n��rales :</p> <p>Type ouvrage : Regard de visite</p> <p>Fermeture regard : Grille Fonte Cadre</p> <p>Mat��riaux regard : B��ton</p> <p>Dimensions regard : 400*400</p> <p>Type d'effluent : Eaux pluviales</p> <p>Echelons : Aucun</p> <p>Domaine : Public (hors voirie)</p> <p>Coordonn��es :</p> <p>X : 852415.38 m</p> <p>Y : 6624363.22 m</p> <p>Z (TN) : 191.76 m NGF</p> <p style="font-size: small;">Coordonn��es en Lambert 93 et altitude rattach��e �� l'IGN 69</p>	


Caract��ristiques des canalisations							
Num��ro	Diam��tre (mm)	Nature	Profondeur (m)	Chute d'eau	Nature du branchement	Angle / Nord	Observations
Entr��e 1 :	300	PEHD	0.81		RESEAUX	150	
Entr��e 2 :	300	PEHD	0.79		RESEAUX	70	
Exutoire 1 :	300	PEHD	0.82		EXUTOIRE	320	

Anomalies		
D��faut sur radier :	D��faut sur chemin��e :	D��faut sur fermeture :

Travaux et remarques	
Remarques :	Travaux pr��conis��s :

		Commune de Saint-Germain-du-Plain		Regard N�� 1424
		Sch��ma directeur d'assainissement de Saint-Germain-du-Plain		
		Fiche descriptive de regard		



Localisation :	Grande Rue de Marosse	Commune :	Saint-Germain-du-Plain
Intervenants :	OLM/YOB	Date visite :	10/10/2018
		Syst��me d'assainissement :	Marosse

Description de l'ouvrage	
<p>Caract��ristiques g��n��rales :</p> <p>Type ouvrage : Regard de visite</p> <p>Fermeture regard : </p> <p>Mat��riaux regard : B��ton</p> <p>Dimensions regard : 500*500</p> <p>Type d'effluent : Eaux pluviales</p> <p>Echelons : Aucun</p> <p>Domaine : Public (hors voirie)</p> <p>Coordonn��es :</p> <p>X : 852400.88 m</p> <p>Y : 6624374.56 m</p> <p>Z (TN) : 191.67 m NGF</p> <p><small>Coordonn��es en Lambert 93 et altitude rattach��e �� l'IGN 69</small></p>	


Caract��ristiques des canalisations							
Num��ro	Diam��tre (mm)	Nature	Profondeur (m)	Chute d'eau	Nature du branchement	Angle / Nord	Observations
Entr��e 1 :	300	BETON_P	0.73		RESEAUX	150	
Exutoire 1 :	300	BETON_P	0.73		EXUTOIRE	320	

Anomalies		
D��faut sur radier :	D��faut sur chemin��e :	D��faut sur fermeture :

Travaux et remarques	
Remarques :	Travaux pr��conis��s :

		<p align="center">Commune de Saint-Germain-du-Plain</p> <p align="center">Sch��ma directeur d'assainissement de Saint-Germain-du-Plain</p> <p align="center">Fiche descriptive de regard</p>	<p align="center">Regard N�� 1425</p>
--	---	---	---



Localisation :	Grande Rue de Marosse	Commune :	Saint-Germain-du-Plain
Intervenants :	OLM/YOB	Date visite :	10/10/2018
		Syst��me d'assainissement :	Marosse

Description de l'ouvrage	
<p>Caract��ristiques g��n��rales :</p> <p>Type ouvrage : Regard de visite</p> <p>Fermeture regard : Grille Fonte Cadre</p> <p>Mat��riaux regard : B��ton</p> <p>Dimensions regard : 500*500</p> <p>Type d'effluent : Eaux pluviales</p> <p>Echelons : Aucun</p> <p>Domaine : Public (hors voirie)</p> <p>Coordonn��es :</p> <p>X : 852393.73 m</p> <p>Y : 6624389.15 m</p> <p>Z (TN) : 191.44 m NGF</p> <p><small>Coordonn��es en Lambert 93 et altitude rattach��e �� l'IGN 69</small></p>	


Caract��ristiques des canalisations							
Num��ro	Diam��tre (mm)	Nature	Profondeur (m)	Chute d'eau	Nature du branchement	Angle / Nord	Observations
Entr��e 1 :	300	BETON_P	0.76		RESEAUX	150	
Exutoire 1 :	300	BETON_P	0.77		EXUTOIRE	320	

Anomalies		
D��faut sur radier :	D��faut sur chemin��e :	D��faut sur fermeture :

Travaux et remarques	
Remarques :	Travaux pr��conis��s :

		<p align="center">Commune de Saint-Germain-du-Plain</p> <p align="center">Sch��ma directeur d'assainissement de Saint-Germain-du-Plain</p> <p align="center">Fiche descriptive de regard</p>	<p align="center">Regard N�� 1427</p>
--	---	---	---



Localisation :	Grande Rue de Marosse	Commune :	Saint-Germain-du-Plain
Intervenants :	OLM/YOB	Date visite :	10/10/2018
		Syst��me d'assainissement :	Marosse

Description de l'ouvrage	
<p>Caract��ristiques g��n��rales :</p> <p>Type ouvrage : Regard de visite</p> <p>Fermeture regard : Tampon Fonte Cadre</p> <p>Mat��riaux regard : B��ton</p> <p>Dimensions regard : 400*400</p> <p>Type d'effluent : Eaux pluviales</p> <p>Echelons : Aucun</p> <p>Domaine : Public (hors voirie)</p> <p>Coordonn��es :</p> <p>X : 852401.04 m</p> <p>Y : 6624392.50 m</p> <p>Z (TN) : 191.73 m NGF</p> <p><small>Coordonn��es en Lambert 93 et altitude rattach��e �� l'IGN 69</small></p>	


Caract��ristiques des canalisations							
Num��ro	Diam��tre (mm)	Nature	Profondeur (m)	Chute d'eau	Nature du branchement	Angle / Nord	Observations
Entr��e 1 :	300	PEHD	0.89		RESEAUX	150	
Exutoire 1 :	300	PEHD	0.89		EXUTOIRE	320	

Anomalies		
D��faut sur radier :	D��faut sur chemin��e :	D��faut sur fermeture :

Travaux et remarques	
Remarques :	Travaux pr��conis��s :

		Commune de Saint-Germain-du-Plain		Regard N�� 1428
		Sch��ma directeur d'assainissement de Saint-Germain-du-Plain		
		Fiche descriptive de regard		



Localisation :	Rue du Paquier des Vernes	Commune :	Saint-Germain-du-Plain
Intervenants :	OLM/YOB	Date visite :	10/10/2018
		Syst��me d'assainissement :	Marosse

Description de l'ouvrage	
<p>Caract��ristiques g��n��rales :</p> <p>Type ouvrage : Regard de visite</p> <p>Fermeture regard : </p> <p>Mat��riaux regard : B��ton</p> <p>Dimensions regard : 500*500</p> <p>Type d'effluent : Eaux pluviales</p> <p>Echelons : Aucun</p> <p>Domaine : Public (hors voirie)</p> <p>Coordonn��es :</p> <p>X : 852500.26 m</p> <p>Y : 6624422.86 m</p> <p>Z (TN) : 192.17 m NGF</p> <p><small>Coordonn��es en Lambert 93 et altitude rattach��e �� l'IGN 69</small></p>	


Caract��ristiques des canalisations							
Num��ro	Diam��tre (mm)	Nature	Profondeur (m)	Chute d'eau	Nature du branchement	Angle / Nord	Observations
Entr��e 1 :	300	BETON_P	0.62		RESEAUX	45	
Entr��e 2 :	100	PVC	0.59		PARTICULIER	330	
Exutoire 1 :	300	BETON_P	0.61		EXUTOIRE	230	

Anomalies		
D��faut sur radier :	D��faut sur chemin��e :	D��faut sur fermeture :

Travaux et remarques	
Remarques :	Travaux pr��conis��s :

		Commune de Saint-Germain-du-Plain Sch��ma directeur d'assainissement de Saint-Germain-du-Plain Fiche descriptive de regard	Regard N�� 1429
--	---	---	----------------------------------



Localisation :	Rue du Paquier des Vernes	Commune :	Saint-Germain-du-Plain
Intervenants :	OLM/YOB	Date visite :	10/10/2018
		Syst��me d'assainissement :	Marosse

Description de l'ouvrage	
<p>Caract��ristiques g��n��rales :</p> <p>Type ouvrage : Regard de visite</p> <p>Fermeture regard : </p> <p>Mat��riaux regard : B��ton</p> <p>Dimensions regard : 500*500</p> <p>Type d'effluent : Eaux pluviales</p> <p>Echelons : Aucun</p> <p>Domaine : Public (hors voirie)</p> <p> Coordonn��es :</p> <p>X : 852508.28 m</p> <p>Y : 6624430.03 m</p> <p>Z (TN) :</p> <p style="font-size: small; text-align: center;">Coordonn��es en Lambert 93 et altitude rattach��e �� l'IGN 69</p>	


Caract��ristiques des canalisations							
Num��ro	Diam��tre (mm)	Nature	Profondeur (m)	Chute d'eau	Nature du branchement	Angle / Nord	Observations
Entr��e 1 :	300	BETON_P	0.52		RESEAUX	45	
Entr��e 2 :	100	PVC	0.49		PARTICULIER	300	
Exutoire 1 :	300	BETON_P	0.54		EXUTOIRE	220	

Anomalies		
D��faut sur radier :	D��faut sur chemin��e :	D��faut sur fermeture :

Travaux et remarques	
Remarques :	Travaux pr��conis��s :

		Commune de Saint-Germain-du-Plain		Regard N�� 1430
		Sch��ma directeur d'assainissement de Saint-Germain-du-Plain		
Fiche descriptive de regard				



Localisation :	Rue du Paquier des Vernes	Commune :	Saint-Germain-du-Plain
Intervenants :	OLM/YOB	Date visite :	11/10/2018
		Syst��me d'assainissement :	Marosse

Description de l'ouvrage	
<p>Caract��ristiques g��n��rales :</p> <p>Type ouvrage : Regard de visite</p> <p>Fermeture regard : </p> <p>Mat��riaux regard : B��ton</p> <p>Dimensions regard : 500*500</p> <p>Type d'effluent : Eaux pluviales</p> <p>Echelons : Aucun</p> <p>Domaine : Public (sous voirie)</p> <p>Coordonn��es :</p> <p>X : 852516.13 m</p> <p>Y : 6624436.31 m</p> <p>Z (TN) : 192.33 m NGF</p> <p><small>Coordonn��es en Lambert 93 et altitude rattach��e �� l'IGN 69</small></p>	


Caract��ristiques des canalisations							
Num��ro	Diam��tre (mm)	Nature	Profondeur (m)	Chute d'eau	Nature du branchement	Angle / Nord	Observations
Entr��e 1 :	300	BETON_P	0.53		RESEAUX	45	
Exutoire 1 :	300	BETON_P	0.53		EXUTOIRE	225	

Anomalies		
D��faut sur radier :	D��faut sur chemin��e :	D��faut sur fermeture :

Travaux et remarques	
Remarques :	Travaux pr��conis��s :

		<p align="center">Commune de Saint-Germain-du-Plain</p> <p align="center">Sch��ma directeur d'assainissement de Saint-Germain-du-Plain</p> <p align="center">Fiche descriptive de regard</p>	<p align="center">Regard N�� 1432</p>
--	---	---	---



Localisation :	Rue du Paquier des Vernes	Commune :	Saint-Germain-du-Plain
Intervenants :	OLM/YOB	Date visite :	11/10/2018
		Syst��me d'assainissement :	Marosse

Description de l'ouvrage	
<p>Caract��ristiques g��n��rales :</p> <p>Type ouvrage : Regard de visite</p> <p>Fermeture regard : Grille Fonte Cadre</p> <p>Mat��riaux regard : B��ton</p> <p>Dimensions regard : 500*500</p> <p>Type d'effluent : Eaux pluviales</p> <p>Echelons : Aucun</p> <p>Domaine : Public (hors voirie)</p> <p>Coordonn��es :</p> <p>X : 852543.27 m</p> <p>Y : 6624448.94 m</p> <p>Z (TN) : 192.36 m NGF</p> <p><small>Coordonn��es en Lambert 93 et altitude rattach��e �� l'IGN 69</small></p>	


Caract��ristiques des canalisations							
Num��ro	Diam��tre (mm)	Nature	Profondeur (m)	Chute d'eau	Nature du branchement	Angle / Nord	Observations
Entr��e 1 :	300	BETON_P	0.42		RESEAUX	45	
Entr��e 2 :	100	PVC	0.38		PARTICULIER	0	
Entr��e 3 :	100	PVC	0.38		PARTICULIER	0	
Exutoire 1 :	300	BETON_P	0.42		EXUTOIRE	225	

Anomalies		
D��faut sur radier :	D��faut sur chemin��e :	D��faut sur fermeture :

Travaux et remarques	
Remarques :	Travaux pr��conis��s :

		<p align="center">Commune de Saint-Germain-du-Plain</p> <p align="center">Sch��ma directeur d'assainissement de Saint-Germain-du-Plain</p> <p align="center">Fiche descriptive de regard</p>	<p align="center">Regard N�� 1434</p>
--	---	---	---

Localisation :	Rue du Paquier des Vernes	Commune :	Saint-Germain-du-Plain
Intervenants :	OLM/YOB	Date visite :	11/10/2018
		Syst��me d'assainissement :	Marosse

Description de l'ouvrage	
<p>Caract��ristiques g��n��rales :</p> <p>Type ouvrage : Regard de visite</p> <p>Fermeture regard : </p> <p>Mat��riaux regard : B��ton</p> <p>Dimensions regard : 400*400</p> <p>Type d'effluent : Eaux pluviales</p> <p>Echelons : Aucun</p> <p>Domaine : Public (hors voirie)</p> <p>Coordonn��es :</p> <p>X : 852596.29 m</p> <p>Y : 6624493.92 m</p> <p>Z (TN) : 192.78 m NGF</p> <p><small>Coordonn��es en Lambert 93 et altitude rattach��e �� l'IGN 69</small></p>	

Caract��ristiques des canalisations							
Num��ro	Diam��tre (mm)	Nature	Profondeur (m)	Chute d'eau	Nature du branchement	Angle / Nord	Observations
Entr��e 1 :	300	BETON_P	0.68		RESEAUX	45	
Exutoire 1 :	300	BETON_P	0.68		EXUTOIRE	225	

Anomalies		
D��faut sur radier :	D��faut sur chemin��e :	D��faut sur fermeture :

Travaux et remarques	
Remarques :	Travaux pr��conis��s :



**Regard
N° 1436**

Commune : Saint-Germain-du-Plain

Date visite : 11/10/2018

Système d'assainissement : Marosse

Caractéristiques générales :

Coordonnées :



Coordonnées en Lambert 93 et altitude rattachée à l'IGN 69




Numéro	Diamètre (mm)	Nature	Profondeur (m)	Chute d'eau	Nature du branchement	Angle / Nord	Observations
Entrée 1 :	300	BETON_P	0.48		RESEAUX	45	
Exutoire 1 :	300	BETON_P	0.48		EXUTOIRE	225	

Défaut sur radier :	Défaut sur cheminée :	Défaut sur fermeture :

Remarques :	Travaux préconisés :

		<p align="center">Commune de Saint-Germain-du-Plain</p> <p align="center">Sch��ma directeur d'assainissement de Saint-Germain-du-Plain</p> <p align="center">Fiche descriptive de regard</p>	<p align="center">Regard N�� 1437</p>
--	---	---	---



Localisation :	Rue du Paquier des Vernes	Commune :	Saint-Germain-du-Plain
Intervenants :	OLM/YOB	Date visite :	11/10/2018
		Syst��me d'assainissement :	Marosse

Description de l'ouvrage	
<p>Caract��ristiques g��n��rales :</p> <p>Type ouvrage : Regard de visite</p> <p>Fermeture regard : Grille Fonte Cadre</p> <p>Mat��riaux regard : B��ton</p> <p>Dimensions regard : 500*500</p> <p>Type d'effluent : Eaux pluviales</p> <p>Echelons : Aucun</p> <p>Domaine : Public (hors voirie)</p> <p>Coordonn��es :</p> <p>X : 852622.75 m</p> <p>Y : 6624516.29 m</p> <p>Z (TN) : 192.65 m NGF</p> <p><small>Coordonn��es en Lambert 93 et altitude rattach��e �� l'IGN 69</small></p>	


Caract��ristiques des canalisations							
Num��ro	Diam��tre (mm)	Nature	Profondeur (m)	Chute d'eau	Nature du branchement	Angle / Nord	Observations
Entr��e 1 :	300	PEHD	0.55		RESEAUX	45	
Entr��e 2 :	90	PVC	0.42		PARTICULIER	180	
Exutoire 1 :	300	PEHD	0.55		EXUTOIRE	225	

Anomalies		
D��faut sur radier :	D��faut sur chemin��e :	D��faut sur fermeture :

Travaux et remarques	
Remarques :	Travaux pr��conis��s :

		<p align="center">Commune de Saint-Germain-du-Plain</p> <p align="center">Sch��ma directeur d'assainissement de Saint-Germain-du-Plain</p> <p align="center">Fiche descriptive de regard</p>	<p align="center">Regard N�� 1440</p>
--	---	---	---



Localisation :	All��e de la Clairi��re	Commune :	Saint-Germain-du-Plain
Intervenants :	OLM/YOB	Date visite :	11/10/2018
		Syst��me d'assainissement :	Marosse

Description de l'ouvrage	
<p>Caract��ristiques g��n��rales :</p> <p>Type ouvrage : Regard de visite</p> <p>Fermeture regard : Grille Fonte Cadre</p> <p>Mat��riaux regard : B��ton</p> <p>Dimensions regard : �� 800</p> <p>Type d'effluent : Eaux pluviales</p> <p>Echelons : Aucun</p> <p>Domaine : Public (hors voirie)</p> <p>Coordonn��es :</p> <p>X : 852620.53 m</p> <p>Y : 6624557.25 m</p> <p>Z (TN) : 192.62 m NGF</p> <p><small>Coordonn��es en Lambert 93 et altitude rattach��e �� l'IGN 69</small></p>	

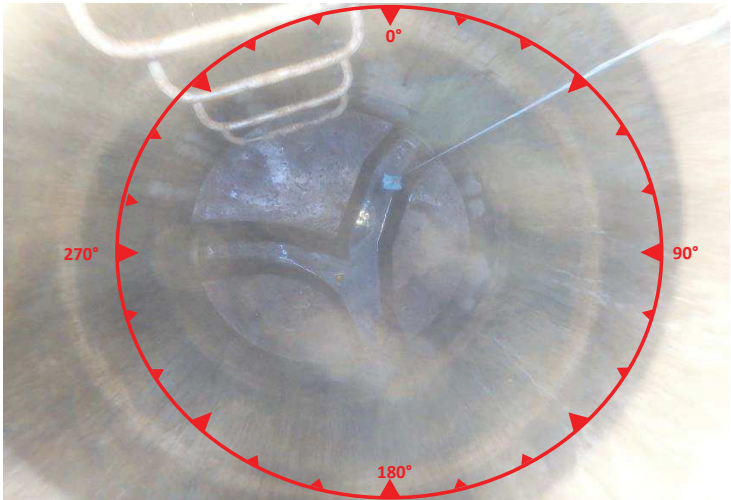
Caract��ristiques des canalisations							
Num��ro	Diam��tre (mm)	Nature	Profondeur (m)	Chute d'eau	Nature du branchement	Angle / Nord	Observations
Entr��e 1 :	100	PE	0.56	X	DRAIN	130	
Entr��e 2 :	150	BETON_P	1.34		PARTICULIER	220	
Exutoire 1 :	300	BETON_P	1.40		EXUTOIRE	315	

Anomalies		
D��faut sur radier :	D��faut sur chemin��e :	D��faut sur fermeture :

Travaux et remarques	
Remarques :	Travaux pr��conis��s :

		<p align="center">Commune de Saint-Germain-du-Plain</p> <p align="center">Sch��ma directeur d'assainissement de Saint-Germain-du-Plain</p> <p align="center">Fiche descriptive de regard</p>	<p align="center">Regard N�� 1441</p>
--	---	---	---



Localisation :	Rue du Paquier des Vernes	Commune :	Saint-Germain-du-Plain
Intervenants :	OLM/YOB	Date visite :	11/10/2018
		Syst��me d'assainissement :	Marosse

Description de l'ouvrage	
<p>Caract��ristiques g��n��rales :</p> <p>Type ouvrage : Regard de visite</p> <p>Fermeture regard : Tampon Fonte Circulaire</p> <p>Mat��riaux regard : B��ton</p> <p>Dimensions regard : �� 1000</p> <p>Type d'effluent : Eaux us��es</p> <p>Echelons : 4</p> <p>Domaine : Public (sous voirie)</p> <p>Coordonn��es :</p> <p>X : 852612.89 m</p> <p>Y : 6624569.46 m</p> <p>Z (TN) : 192.63 m NGF</p> <p align="right"><small>Coordonn��es en Lambert 93 et altitude rattach��e �� l'IGN 69</small></p>	


Caract��ristiques des canalisations							
Num��ro	Diam��tre (mm)	Nature	Profondeur (m)	Chute d'eau	Nature du branchement	Angle / Nord	Observations
Entr��e 1 :	200	PVC	2.10		RESEAUX	30	
Entr��e 2 :	200	PVC	2.10		RESEAUX	270	
Exutoire 1 :	200	PVC	2.20		EXUTOIRE	160	

Anomalies		
D��faut sur radier :	D��faut sur chemin��e :	D��faut sur fermeture :

Travaux et remarques	
Remarques :	Travaux pr��conis��s :

		Commune de Saint-Germain-du-Plain Sch��ma directeur d'assainissement de Saint-Germain-du-Plain Fiche descriptive de regard	Regard N�� 1442
--	---	---	----------------------------------



Localisation :	All��e de la Clairi��re	Commune :	Saint-Germain-du-Plain
Intervenants :	OLM/YOB	Date visite :	11/10/2018
		Syst��me d'assainissement :	Marosse

Description de l'ouvrage	
<p>Caract��ristiques g��n��rales :</p> <p>Type ouvrage : Regard de visite</p> <p>Fermeture regard : Grille Fonte Cadre</p> <p>Mat��riaux regard : B��ton</p> <p>Dimensions regard : �� 800</p> <p>Type d'effluent : Eaux pluviales</p> <p>Echelons : Aucun</p> <p>Domaine : Public (sous voirie)</p> <p>Coordonn��es :</p> <p>X : 852607.49 m</p> <p>Y : 6624572.08 m</p> <p>Z (TN) : 192.38 m NGF</p> <p style="font-size: small;">Coordonn��es en Lambert 93 et altitude rattach��e �� l'IGN 69</p>	


Caract��ristiques des canalisations							
Num��ro	Diam��tre (mm)	Nature	Profondeur (m)	Chute d'eau	Nature du branchement	Angle / Nord	Observations
Entr��e 1 :	300	BETON_P	1.30		RESEAUX	140	
Exutoire 1 :	300	BETON_P	1.30		EXUTOIRE	30	

Anomalies		
D��faut sur radier :	D��faut sur chemin��e :	D��faut sur fermeture :

Travaux et remarques	
Remarques :	Travaux pr��conis��s :

		<p align="center">Commune de Saint-Germain-du-Plain</p> <p align="center">Sch��ma directeur d'assainissement de Saint-Germain-du-Plain</p> <p align="center">Fiche descriptive de regard</p>	<p align="center">Regard N�� 1443</p>
--	---	---	---



Localisation :	All��e de la Clairi��re	Commune :	Saint-Germain-du-Plain
Intervenants :	OLM/YOB	Date visite :	11/10/2018
		Syst��me d'assainissement :	Marosse

Description de l'ouvrage	
<p>Caract��ristiques g��n��rales :</p> <p>Type ouvrage : Regard de visite</p> <p>Fermeture regard : Tampon Fonte Circulaire</p> <p>Mat��riaux regard : B��ton</p> <p>Dimensions regard : �� 1000</p> <p>Type d'effluent : Eaux us��es</p> <p>Echelons : 2</p> <p>Domaine : Public (sous voirie)</p> <p>Coordonn��es :</p> <p>X : 852590.05 m</p> <p>Y : 6624558.70 m</p> <p>Z (TN) : 192.51 m NGF</p> <p><small>Coordonn��es en Lambert 93 et altitude rattach��e �� l'IGN 69</small></p>	


Caract��ristiques des canalisations							
Num��ro	Diam��tre (mm)	Nature	Profondeur (m)	Chute d'eau	Nature du branchement	Angle / Nord	Observations
Entr��e 1 :	160	PVC	1.40	X	PARTICULIER	160	
Entr��e 2 :	160	PVC	1.56		PARTICULIER	240	
Exutoire 1 :	200	PVC	1.60		EXUTOIRE	60	

Anomalies		
D��faut sur radier :	D��faut sur chemin��e :	D��faut sur fermeture :

Travaux et remarques	
Remarques :	Travaux pr��conis��s :

		<p align="center">Commune de Saint-Germain-du-Plain</p> <p align="center">Sch��ma directeur d'assainissement de Saint-Germain-du-Plain</p> <p align="center">Fiche descriptive de regard</p>	<p align="center">Regard N�� 1446</p>
--	---	---	---



Localisation :	All��e de la Clairi��re	Commune :	Saint-Germain-du-Plain
Intervenants :	OLM/YOB	Date visite :	11/10/2018
		Syst��me d'assainissement :	Marosse

Description de l'ouvrage	
<p>Caract��ristiques g��n��rales :</p> <p>Type ouvrage : Regard de visite</p> <p>Fermeture regard : Grille Fonte Cadre</p> <p>Mat��riaux regard : B��ton</p> <p>Dimensions regard : �� 600</p> <p>Type d'effluent : Eaux pluviales</p> <p>Echelons : Aucun</p> <p>Domaine : Public (sous voirie)</p> <p>Coordonn��es :</p> <p>X : 852591.41 m</p> <p>Y : 6624570.37 m</p> <p>Z (TN) : 192.24 m NGF</p> <p><small>Coordonn��es en Lambert 93 et altitude rattach��e �� l'IGN 69</small></p>	


Caract��ristiques des canalisations							
Num��ro	Diam��tre (mm)	Nature	Profondeur (m)	Chute d'eau	Nature du branchement	Angle / Nord	Observations
Entr��e 1 :	200	PVC	1.16	X	RESEAUX	180	
Exutoire 1 :	300	BETON_P	1.32		EXUTOIRE	320	

Anomalies		
D��faut sur radier :	D��faut sur chemin��e :	D��faut sur fermeture :

Travaux et remarques	
Remarques :	Travaux pr��conis��s :

		Commune de Saint-Germain-du-Plain Sch��ma directeur d'assainissement de Saint-Germain-du-Plain Fiche descriptive de regard	Regard N�� 1448
--	---	---	----------------------------------



Localisation :	All��e de la Clairi��re	Commune :	Saint-Germain-du-Plain
Intervenants :	OLM/YOB	Date visite :	11/10/2018
		Syst��me d'assainissement :	Marosse

Description de l'ouvrage	
<p>Caract��ristiques g��n��rales :</p> <p>Type ouvrage : Regard de visite</p> <p>Fermeture regard : Grille Fonte Cadre</p> <p>Mat��riaux regard : B��ton</p> <p>Dimensions regard : �� 800</p> <p>Type d'effluent : Eaux pluviales</p> <p>Echelons : Aucun</p> <p>Domaine : Public (sous voirie)</p> <p>Coordonn��es :</p> <p>X : 852594.80 m</p> <p>Y : 6624604.26 m</p> <p>Z (TN) : 192.11 m NGF</p> <p style="font-size: small;">Coordonn��es en Lambert 93 et altitude rattach��e �� l'IGN 69</p>	

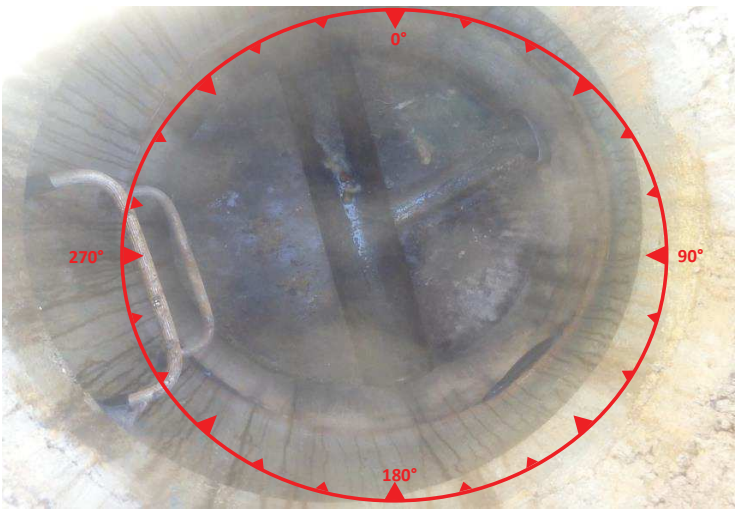
Caract��ristiques des canalisations							
Num��ro	Diam��tre (mm)	Nature	Profondeur (m)	Chute d'eau	Nature du branchement	Angle / Nord	Observations
Entr��e 1 :	300	BETON_P	1.30		RESEAUX	120	
Entr��e 2 :	300	BETON_P	1.30		RESEAUX	220	
Entr��e 3 :	160	PVC	1.25		PARTICULIER	90	
Exutoire 1 :	400	BETON_P	1.32		EXUTOIRE	320	

Anomalies		
D��faut sur radier :	D��faut sur chemin��e :	D��faut sur fermeture :

Travaux et remarques	
Remarques :	Travaux pr��conis��s :

		<p align="center">Commune de Saint-Germain-du-Plain</p> <p align="center">Sch��ma directeur d'assainissement de Saint-Germain-du-Plain</p> <p align="center">Fiche descriptive de regard</p>	<p align="center">Regard N�� 1449</p>
--	---	---	---



Localisation :	All��e de la Clairi��re	Commune :	Saint-Germain-du-Plain
Intervenants :	OLM/YOB	Date visite :	11/10/2018
		Syst��me d'assainissement :	Marosse

Description de l'ouvrage	
<p>Caract��ristiques g��n��rales :</p> <p>Type ouvrage : Regard de visite</p> <p>Fermeture regard : Tampon Fonte Circulaire</p> <p>Mat��riaux regard : B��ton</p> <p>Dimensions regard : �� 1000</p> <p>Type d'effluent : Eaux us��es</p> <p>Echelons : 2</p> <p>Domaine : Public (sous voirie)</p> <p>Coordonn��es :</p> <p>X : 852601.77 m</p> <p>Y : 6624604.45 m</p> <p>Z (TN) : 192.36 m NGF</p> <p><small>Coordonn��es en Lambert 93 et altitude rattach��e �� l'IGN 69</small></p>	


Caract��ristiques des canalisations							
Num��ro	Diam��tre (mm)	Nature	Profondeur (m)	Chute d'eau	Nature du branchement	Angle / Nord	Observations
Entr��e 1 :	160	PVC	1.40	X	PARTICULIER	45	
Exutoire 1 :	200	PVC	1.60		EXUTOIRE	160	

Anomalies		
D��faut sur radier :	D��faut sur chemin��e :	D��faut sur fermeture :

Travaux et remarques	
Remarques :	Travaux pr��conis��s :

		Commune de Saint-Germain-du-Plain Sch��ma directeur d'assainissement de Saint-Germain-du-Plain Fiche descriptive de regard		Regard N�� 1450



Localisation :	All��e de la Clairi��re	Commune :	Saint-Germain-du-Plain
Intervenants :	OLM/YOB	Date visite :	11/10/2018
		Syst��me d'assainissement :	Marosse

Description de l'ouvrage	
<p>Caract��ristiques g��n��rales :</p> <p>Type ouvrage : Regard de visite</p> <p>Fermeture regard : Grille Fonte Cadre</p> <p>Mat��riaux regard : B��ton</p> <p>Dimensions regard : �� 800</p> <p>Type d'effluent : Eaux pluviales</p> <p>Echelons : Aucun</p> <p>Domaine : Public (sous voirie)</p> <p>Coordonn��es :</p> <p>X : 852613.47 m</p> <p>Y : 6624581.85 m</p> <p>Z (TN) : 192.30 m NGF</p> <p><small>Coordonn��es en Lambert 93 et altitude rattach��e �� l'IGN 69</small></p>	


Caract��ristiques des canalisations							
Num��ro	Diam��tre (mm)	Nature	Profondeur (m)	Chute d'eau	Nature du branchement	Angle / Nord	Observations
Entr��e 1 :	300	BETON_P	1.30		RESEAUX	220	
Entr��e 2 :	200	PVC	1.25		PARTICULIER	160	
Entr��e 3 :	160	PVC	1.20	X	PARTICULIER	45	
Exutoire 1 :	300	BETON_P	1.38		EXUTOIRE	320	

Anomalies		
D��faut sur radier :	D��faut sur chemin��e :	D��faut sur fermeture :

Travaux et remarques	
Remarques :	Travaux pr��conis��s :

		Commune de Saint-Germain-du-Plain Sch��ma directeur d'assainissement de Saint-Germain-du-Plain Fiche descriptive de regard	Regard N�� 1451
--	---	---	----------------------------------



Localisation :	All��e de la Clairi��re	Commune :	Saint-Germain-du-Plain
Intervenants :	OLM/YOB	Date visite :	11/10/2018
		Syst��me d'assainissement :	Marosse

Description de l'ouvrage	
<p>Caract��ristiques g��n��rales :</p> <p>Type ouvrage : Regard de visite</p> <p>Fermeture regard : Tampon Fonte Circulaire</p> <p>Mat��riaux regard : B��ton</p> <p>Dimensions regard : �� 1000</p> <p>Type d'effluent : Eaux us��es</p> <p>Echelons : 3</p> <p>Domaine : Public (sous voirie)</p> <p>Coordonn��es :</p> <p>X : 852617.29 m</p> <p>Y : 6624581.93 m</p> <p>Z (TN) : 192.51 m NGF</p> <p style="font-size: small;">Coordonn��es en Lambert 93 et altitude rattach��e �� l'IGN 69</p>	


Caract��ristiques des canalisations							
Num��ro	Diam��tre (mm)	Nature	Profondeur (m)	Chute d'eau	Nature du branchement	Angle / Nord	Observations
Entr��e 1 :	200	PVC	1.82		RESEAUX	320	
Entr��e 2 :	160	PVC	1.67		PARTICULIER	20	
Entr��e 3 :	160	PVC	1.65	X	PARTICULIER	60	
Exutoire 1 :	200	PVC	1.82		EXUTOIRE	180	

Anomalies		
D��faut sur radier :	D��faut sur chemin��e :	D��faut sur fermeture :

Travaux et remarques	
Remarques :	Travaux pr��conis��s :

		<p align="center">Commune de Saint-Germain-du-Plain</p> <p align="center">Sch��ma directeur d'assainissement de Saint-Germain-du-Plain</p> <p align="center">Fiche descriptive de regard</p>	<p align="center">Regard N�� 1452</p>
--	---	---	---



Localisation :	Rue du Paquier des Vernes	Commune :	Saint-Germain-du-Plain
Intervenants :	OLM/YOB	Date visite :	11/10/2018
		Syst��me d'assainissement :	Marosse

Description de l'ouvrage	
<p>Caract��ristiques g��n��rales :</p> <p>Type ouvrage : Regard de visite</p> <p>Fermeture regard : Grille Fonte Cadre</p> <p>Mat��riaux regard : B��ton</p> <p>Dimensions regard : 400*400</p> <p>Type d'effluent : Eaux pluviales</p> <p>Echelons : Aucun</p> <p>Domaine : Public (hors voirie)</p> <p>Coordonn��es :</p> <p>X : 852657.47 m</p> <p>Y : 6624545.82 m</p> <p>Z (TN) : 192.92 m NGF</p> <p align="right"><small>Coordonn��es en Lambert 93 et altitude rattach��e �� l'IGN 69</small></p>	


Caract��ristiques des canalisations							
Num��ro	Diam��tre (mm)	Nature	Profondeur (m)	Chute d'eau	Nature du branchement	Angle / Nord	Observations
Entr��e 1 :	300	PEHD	0.54		RESEAUX	45	
Entr��e 2 :	100	PVC	0.49		PARTICULIER	140	
Exutoire 1 :	300	PEHD	0.54		EXUTOIRE	225	

Anomalies		
D��faut sur radier :	D��faut sur chemin��e :	D��faut sur fermeture :

Travaux et remarques	
Remarques :	Travaux pr��conis��s :

		Commune de Saint-Germain-du-Plain Sch��ma directeur d'assainissement de Saint-Germain-du-Plain Fiche descriptive de regard	Regard N�� 1453
--	---	---	----------------------------------



Localisation :	Rue du Paquier des Vernes	Commune :	Saint-Germain-du-Plain
Intervenants :	OLM/YOB	Date visite : 11/10/2018	Syst��me d'assainissement : Marosse

Description de l'ouvrage	
<p>Caract��ristiques g��n��rales :</p> <p>Type ouvrage : Regard de visite</p> <p>Fermeture regard : Grille Fonte Cadre</p> <p>Mat��riaux regard : B��ton</p> <p>Dimensions regard : 400*400</p> <p>Type d'effluent : Eaux pluviales</p> <p>Echelons : Aucun</p> <p>Domaine : Public (hors voirie)</p> <p>Coordonn��es :</p> <p>X : 852670.00 m</p> <p>Y : 6624556.47 m</p> <p>Z (TN) : 193.01 m NGF</p> <p style="font-size: small;">Coordonn��es en Lambert 93 et altitude rattach��e �� l'IGN 69</p>	


Caract��ristiques des canalisations							
Num��ro	Diam��tre (mm)	Nature	Profondeur (m)	Chute d'eau	Nature du branchement	Angle / Nord	Observations
Entr��e 1 :	300	BETON_P	0.48		RESEAUX	45	
Exutoire 1 :	300	PEHD	0.48		EXUTOIRE	225	

Anomalies		
D��faut sur radier :	D��faut sur chemin��e :	D��faut sur fermeture :

Travaux et remarques	
Remarques :	Travaux pr��conis��s :

		<p align="center">Commune de Saint-Germain-du-Plain</p> <p align="center">Sch��ma directeur d'assainissement de Saint-Germain-du-Plain</p> <p align="center">Fiche descriptive de regard</p>	<p align="center">Regard N�� 1455</p>
--	---	---	---



Localisation :	Rue du Paquier des Vernes	Commune :	Saint-Germain-du-Plain
Intervenants :	OLM/YOB	Date visite :	11/10/2018
		Syst��me d'assainissement :	Marosse

Description de l'ouvrage	
<p>Caract��ristiques g��n��rales :</p> <p>Type ouvrage : Regard de visite</p> <p>Fermeture regard : Grille Fonte Cadre</p> <p>Mat��riaux regard : B��ton</p> <p>Dimensions regard : 300*300</p> <p>Type d'effluent : Eaux pluviales</p> <p>Echelons : Aucun</p> <p>Domaine : Public (hors voirie)</p> <p>Coordonn��es :</p> <p>X : 852707.05 m</p> <p>Y : 6624588.14 m</p> <p>Z (TN) : 193.13 m NGF</p> <p align="right"><small>Coordonn��es en Lambert 93 et altitude rattach��e �� l'IGN 69</small></p>	


Caract��ristiques des canalisations							
Num��ro	Diam��tre (mm)	Nature	Profondeur (m)	Chute d'eau	Nature du branchement	Angle / Nord	Observations
Entr��e 1 :	300	PEHD	0.60		RESEAUX	45	
Exutoire 1 :	300	PEHD	0.60		EXUTOIRE	225	

Anomalies		
D��faut sur radier :	D��faut sur chemin��e :	D��faut sur fermeture :

Travaux et remarques	
Remarques :	Travaux pr��conis��s :

		Commune de Saint-Germain-du-Plain Sch��ma directeur d'assainissement de Saint-Germain-du-Plain Fiche descriptive de regard	Regard N�� 1457
--	---	---	----------------------------------



Localisation : Impasse des Vernes	Commune : Saint-Germain-du-Plain	
Intervenants : OLM/YOB	Date visite : 11/10/2018	Syst��me d'assainissement : Marosse

Description de l'ouvrage	
<p>Caract��ristiques g��n��rales :</p> <p>Type ouvrage : Regard de visite</p> <p>Fermeture regard : Tampon Fonte Circulaire</p> <p>Mat��riaux regard : B��ton</p> <p>Dimensions regard : �� 1000</p> <p>Type d'effluent : Eaux pluviales</p> <p>Echelons : 1</p> <p>Domaine : Public (sous voirie)</p> <p>Coordonn��es :</p> <p>X : 852964.15 m</p> <p>Y : 6624725.17 m</p> <p>Z (TN) : 194.21 m NGF</p> <p style="font-size: small;">Coordonn��es en Lambert 93 et altitude rattach��e �� l'IGN 69</p>	


Caract��ristiques des canalisations							
Num��ro	Diam��tre (mm)	Nature	Profondeur (m)	Chute d'eau	Nature du branchement	Angle / Nord	Observations
Entr��e 1 :	400	BETON_P	1.20		RESEAUX	150	
Entr��e 2 :	400	BETON_P	1.20		RESEAUX	60	
Entr��e 3 :	200	PVC	0.80	X	Grille	20	
Exutoire 1 :	500	BETON_P	1.20		EXUTOIRE	350	

Anomalies		
D��faut sur radier :	D��faut sur chemin��e :	D��faut sur fermeture :

Travaux et remarques	
Remarques :	Travaux pr��conis��s :

		Commune de Saint-Germain-du-Plain Sch��ma directeur d'assainissement de Saint-Germain-du-Plain Fiche descriptive de regard	Regard N�� 1459
--	---	---	----------------------------------



Localisation :	Impasse des Vernes	Commune :	Saint-Germain-du-Plain
Intervenants :	OLM/YOB	Date visite :	11/10/2018
		Syst��me d'assainissement :	Marosse

Description de l'ouvrage	
<p>Caract��ristiques g��n��rales :</p> <p>Type ouvrage : Regard de visite</p> <p>Fermeture regard : Tampon Fonte Circulaire</p> <p>Mat��riaux regard : B��ton</p> <p>Dimensions regard : �� 1000</p> <p>Type d'effluent : Eaux pluviales</p> <p>Echelons : Aucun</p> <p>Domaine : Public (hors voirie)</p> <p>Coordonn��es :</p> <p>X : 852997.04 m</p> <p>Y : 6624733.56 m</p> <p>Z (TN) : 194.25 m NGF</p> <p style="font-size: small;">Coordonn��es en Lambert 93 et altitude rattach��e �� l'IGN 69</p>	


Caract��ristiques des canalisations							
Num��ro	Diam��tre (mm)	Nature	Profondeur (m)	Chute d'eau	Nature du branchement	Angle / Nord	Observations
Entr��e 1 :	300	BETON_P	1.03		RESEAUX	90	
Entr��e 2 :	200	PVC	1.00		PARTICULIER	20	
Exutoire 1 :	400	BETON_P	1.06		EXUTOIRE	270	

Anomalies		
D��faut sur radier :	D��faut sur chemin��e :	D��faut sur fermeture :

Travaux et remarques	
Remarques :	Travaux pr��conis��s :

		<p align="center">Commune de Saint-Germain-du-Plain</p> <p align="center">Sch��ma directeur d'assainissement de Saint-Germain-du-Plain</p> <p align="center">Fiche descriptive de regard</p>	<p align="center">Regard N�� 1460</p>
--	---	---	--



Localisation :	Impasse des Vernes	Commune :	Saint-Germain-du-Plain
Intervenants :	OLM/YOB	Date visite :	11/10/2018
		Syst��me d'assainissement :	Marosse

Description de l'ouvrage	
<p>Caract��ristiques g��n��rales :</p> <p>Type ouvrage : Regard de visite</p> <p>Fermeture regard : Grille Fonte Cadre</p> <p>Mat��riaux regard : B��ton</p> <p>Dimensions regard : 500*500</p> <p>Type d'effluent : Eaux pluviales</p> <p>Echelons : Aucun</p> <p>Domaine : Public (hors voirie)</p> <p>Coordonn��es :</p> <p>X : 853022.63 m</p> <p>Y : 6624738.58 m</p> <p>Z (TN) : 194.12 m NGF</p> <p><small>Coordonn��es en Lambert 93 et altitude rattach��e �� l'IGN 69</small></p>	


Caract��ristiques des canalisations							
Num��ro	Diam��tre (mm)	Nature	Profondeur (m)	Chute d'eau	Nature du branchement	Angle / Nord	Observations
Entr��e 1 :	160	PVC	0.80		PARTICULIER	90	
Entr��e 2 :	160	PVC	0.40	X	PARTICULIER	90	
Entr��e 3 :	200	BETON_P	0.80		PARTICULIER	90	
Exutoire 1 :	300	BETON_P	0.83		EXUTOIRE	270	

Anomalies		
D��faut sur radier :	D��faut sur chemin��e :	D��faut sur fermeture :

Travaux et remarques	
Remarques :	Travaux pr��conis��s :

		Commune de Saint-Germain-du-Plain Sch��ma directeur d'assainissement de Saint-Germain-du-Plain Fiche descriptive de regard	Regard N�� 1463
--	---	---	----------------------------------



Localisation : Impasse des Vernes	Commune : Saint-Germain-du-Plain	
Intervenants : OLM/YOB	Date visite : 11/10/2018	Syst��me d'assainissement : Marosse

Description de l'ouvrage	
<p>Caract��ristiques g��n��rales :</p> <p>Type ouvrage : Regard de visite</p> <p>Fermeture regard : Tampon Fonte Circulaire</p> <p>Mat��riaux regard : B��ton</p> <p>Dimensions regard : �� 1000</p> <p>Type d'effluent : Eaux pluviales</p> <p>Echelons : 3</p> <p>Domaine : Public (sous voirie)</p> <p>Coordonn��es :</p> <p>X : 852933.42 m</p> <p>Y : 6624853.39 m</p> <p>Z (TN) : 194.10 m NGF</p> <p style="font-size: small;">Coordonn��es en Lambert 93 et altitude rattach��e �� l'IGN 69</p>	


Caract��ristiques des canalisations							
Num��ro	Diam��tre (mm)	Nature	Profondeur (m)	Chute d'eau	Nature du branchement	Angle / Nord	Observations
Entr��e 1 :	500	BETON_P	1.67		RESEAUX	160	
Entr��e 2 :	200	PVC	0.75	X	PARTICULIER	180	
Entr��e 3 :	400	BETON_P	1.44	X	RESEAUX	270	
Entr��e 4 :	300	BETON_P	1.47	X	RESEAUX	30	
Exutoire 1 :	500	BETON_P	1.70		EXUTOIRE	340	

Anomalies		
D��faut sur radier :	D��faut sur chemin��e :	D��faut sur fermeture :

Travaux et remarques	
Remarques :	Travaux pr��conis��s :

		<p align="center">Commune de Saint-Germain-du-Plain</p> <p align="center">Sch��ma directeur d'assainissement de Saint-Germain-du-Plain</p> <p align="center">Fiche descriptive de regard</p>	<p align="center">Regard N�� 1467</p>
--	---	---	---



Localisation :	Rue des Bruy��res	Commune :	Saint-Germain-du-Plain
Intervenants :	OLM/YOB	Date visite :	11/10/2018
		Syst��me d'assainissement :	Marosse

Description de l'ouvrage	
<p>Caract��ristiques g��n��rales :</p> <p>Type ouvrage : Regard de visite</p> <p>Fermeture regard : </p> <p>Mat��riaux regard : B��ton</p> <p>Dimensions regard : 800*800</p> <p>Type d'effluent : Eaux pluviales</p> <p>Echelons : Aucun</p> <p>Domaine : Public (sous voirie)</p> <p>Coordonn��es :</p> <p>X : 852498.92 m</p> <p>Y : 6624093.23 m</p> <p>Z (TN) : 192.37 m NGF</p> <p><small>Coordonn��es en Lambert 93 et altitude rattach��e �� l'IGN 69</small></p>	


Caract��ristiques des canalisations							
Num��ro	Diam��tre (mm)	Nature	Profondeur (m)	Chute d'eau	Nature du branchement	Angle / Nord	Observations
Entr��e 1 :	300	BETON_P	0.64		RESEAUX	90	
Entr��e 2 :	300	PEHD	0.45	X	RESEAUX	45	
Exutoire 1 :	300	PEHD	0.67		EXUTOIRE	270	

Anomalies		
D��faut sur radier :	D��faut sur chemin��e :	D��faut sur fermeture :

Travaux et remarques	
Remarques :	Travaux pr��conis��s :

		Commune de Saint-Germain-du-Plain Sch��ma directeur d'assainissement de Saint-Germain-du-Plain Fiche descriptive de regard	Regard N�� 1473
--	---	---	----------------------------------



Localisation : Grande Rue de Marosse	Commune : Saint-Germain-du-Plain
Intervenants : OLM/YOB	Date visite : 11/10/2018 Syst��me d'assainissement : Marosse

Description de l'ouvrage	
<p>Caract��ristiques g��n��rales :</p> <p>Type ouvrage : Regard de visite</p> <p>Fermeture regard : </p> <p>Mat��riaux regard : B��ton</p> <p>Dimensions regard : 300*300</p> <p>Type d'effluent : Eaux pluviales</p> <p>Echelons : Aucun</p> <p>Domaine : Public (hors voirie)</p> <p>Coordonn��es :</p> <p>X : 852444.71 m</p> <p>Y : 6624071.00 m</p> <p>Z (TN) : 192.02 m NGF</p> <p style="font-size: small;">Coordonn��es en Lambert 93 et altitude rattach��e �� l'IGN 69</p>	


Caract��ristiques des canalisations							
Num��ro	Diam��tre (mm)	Nature	Profondeur (m)	Chute d'eau	Nature du branchement	Angle / Nord	Observations
Entr��e 1 :	300	BETON_P	0.80		RESEAUX	10	
Exutoire 1 :	300	BETON_P	0.80		EXUTOIRE	190	

Anomalies		
D��faut sur radier :	D��faut sur chemin��e :	D��faut sur fermeture :

Travaux et remarques	
Remarques :	Travaux pr��conis��s :

		<p align="center">Commune de Saint-Germain-du-Plain</p> <p align="center">Sch��ma directeur d'assainissement de Saint-Germain-du-Plain</p> <p align="center">Fiche descriptive de regard</p>	<p align="center">Regard N�� 1474</p>
--	---	---	---

Localisation :	Grande Rue de Marosse	Commune :	Saint-Germain-du-Plain
Intervenants :	OLM/YOB	Date visite :	11/10/2018
		Syst��me d'assainissement :	Marosse



Description de l'ouvrage	
<p>Caract��ristiques g��n��rales :</p> <p>Type ouvrage : Regard de visite</p> <p>Fermeture regard : </p> <p>Mat��riaux regard : B��ton</p> <p>Dimensions regard : 300*300</p> <p>Type d'effluent : Eaux pluviales</p> <p>Echelons : Aucun</p> <p>Domaine : Public (hors voirie)</p> <p>Coordonn��es :</p> <p>X : 852440.33 m</p> <p>Y : 6624061.37 m</p> <p>Z (TN) : 192.09 m NGF</p> <p align="right"><small>Coordonn��es en Lambert 93 et altitude rattach��e �� l'IGN 69</small></p>	

Caract��ristiques des canalisations							
Num��ro	Diam��tre (mm)	Nature	Profondeur (m)	Chute d'eau	Nature du branchement	Angle / Nord	Observations
Entr��e 1 :	300	BETON_P	0.80		RESEAUX	10	
Exutoire 1 :	300	BETON_P	0.80		EXUTOIRE	190	


Anomalies		
D��faut sur radier :	D��faut sur chemin��e :	D��faut sur fermeture :

Travaux et remarques	
Remarques :	Travaux pr��conis��s :



		<p align="center">Commune de Saint-Germain-du-Plain</p> <p align="center">Sch��ma directeur d'assainissement de Saint-Germain-du-Plain</p> <p align="center">Fiche descriptive de regard</p>	<p align="center">Regard N�� 1476</p>
--	---	---	---



Localisation :	Grande Rue de Marosse	Commune :	Saint-Germain-du-Plain
Intervenants :	OLM/YOB	Date visite :	11/10/2018
		Syst��me d'assainissement :	Marosse

Description de l'ouvrage	
<p>Caract��ristiques g��n��rales :</p> <p>Type ouvrage : Regard de visite</p> <p>Fermeture regard : </p> <p>Mat��riaux regard : B��ton</p> <p>Dimensions regard : 300*300</p> <p>Type d'effluent : Eaux pluviales</p> <p>Echelons : Aucun</p> <p>Domaine : Public (hors voirie)</p> <p>Coordonn��es :</p> <p>X : 852432.50 m</p> <p>Y : 6624044.68 m</p> <p>Z (TN) : 191.94 m NGF</p> <p><small>Coordonn��es en Lambert 93 et altitude rattach��e �� l'IGN 69</small></p>	


Caract��ristiques des canalisations							
Num��ro	Diam��tre (mm)	Nature	Profondeur (m)	Chute d'eau	Nature du branchement	Angle / Nord	Observations
Entr��e 1 :	300	BETON_P	0.78		RESEAUX	10	
Exutoire 1 :	300	BETON_P	0.78		EXUTOIRE	190	

Anomalies		
D��faut sur radier :	D��faut sur chemin��e :	D��faut sur fermeture :

Travaux et remarques	
Remarques :	Travaux pr��conis��s :

		<p align="center">Commune de Saint-Germain-du-Plain</p> <p align="center">Sch��ma directeur d'assainissement de Saint-Germain-du-Plain</p> <p align="center">Fiche descriptive de regard</p>	<p align="center">Regard N�� 1479</p>
--	---	---	---

Localisation :	STEU Marosse	Commune :	Saint-Germain-du-Plain
Intervenants :	OLM/YOB	Date visite :	11/10/2018
		Syst��me d'assainissement :	Marosse



Description de l'ouvrage	
<p>Caract��ristiques g��n��rales :</p> <p>Type ouvrage : Regard de visite</p> <p>Fermeture regard : Tampon Fonte Circulaire</p> <p>Mat��riaux regard : B��ton</p> <p>Dimensions regard : �� 600</p> <p>Type d'effluent : Eaux us��es</p> <p>Echelons : Aucun</p> <p>Domaine : Public (hors voirie)</p> <p>Coordonn��es :</p> <p>X : 852235.47 m</p> <p>Y : 6623837.91 m</p> <p>Z (TN) : 186.62 m NGF</p> <p><small>Coordonn��es en Lambert 93 et altitude rattach��e �� l'IGN 69</small></p>	

Caract��ristiques des canalisations							
Num��ro	Diam��tre (mm)	Nature	Profondeur (m)	Chute d'eau	Nature du branchement	Angle / Nord	Observations
Entr��e 1 :	250	Plastique	0.62		RESEAUX	0	
Exutoire 1 :	250	PVC	0.63		EXUTOIRE	90	


Anomalies		
D��faut sur radier :	D��faut sur chemin��e :	D��faut sur fermeture :

Travaux et remarques	
Remarques :	Travaux pr��conis��s :

Remarques :	Travaux préconisés :

		<p align="center">Commune de Saint-Germain-du-Plain</p> <p align="center">Sch��ma directeur d'assainissement de Saint-Germain-du-Plain</p> <p align="center">Fiche descriptive de regard</p>	<p align="center">Regard N�� 1482</p>
--	---	---	---



Localisation :	STEU Marosse	Commune :	Saint-Germain-du-Plain
Intervenants :	OLM/YOB	Date visite :	11/10/2018
		Syst��me d'assainissement :	Marosse

Description de l'ouvrage	
<p>Caract��ristiques g��n��rales :</p> <p>Type ouvrage : Regard de visite</p> <p>Fermeture regard : Tampon Fonte Circulaire</p> <p>Mat��riaux regard : B��ton</p> <p>Dimensions regard : �� 800</p> <p>Type d'effluent : Eaux us��es</p> <p>Echelons : Aucun</p> <p>Domaine : Public (hors voirie)</p> <p>Coordonn��es :</p> <p>X : 852213.21 m</p> <p>Y : 6623906.61 m</p> <p>Z (TN) : 186.93 m NGF</p> <p><small>Coordonn��es en Lambert 93 et altitude rattach��e �� l'IGN 69</small></p>	


Caract��ristiques des canalisations							
Num��ro	Diam��tre (mm)	Nature	Profondeur (m)	Chute d'eau	Nature du branchement	Angle / Nord	Observations
Entr��e 1 :	250	PVC	0.79		RESEAUX	90	
Exutoire 1 :	250	PVC	0.80		EXUTOIRE	180	

Anomalies		
D��faut sur radier :	D��faut sur chemin��e :	D��faut sur fermeture :

Travaux et remarques	
Remarques :	Travaux pr��conis��s :

		<p align="center">Commune de Saint-Germain-du-Plain</p> <p align="center">Sch��ma directeur d'assainissement de Saint-Germain-du-Plain</p> <p align="center">Fiche descriptive de regard</p>	<p align="center">Regard N�� 1485</p>
--	---	---	---



Localisation :	Rue des Jacots	Commune :	Saint-Germain-du-Plain
Intervenants :	NIM/SAD	Date visite :	16/09/2020
		Syst��me d'assainissement :	Les Jacots

Description de l'ouvrage	
<p>Caract��ristiques g��n��rales :</p> <p>Type ouvrage : Regard de visite</p> <p>Fermeture regard : Grille Fonte Cadre</p> <p>Mat��riaux regard : B��ton</p> <p>Dimensions regard : 400*400</p> <p>Type d'effluent : Eaux pluviales</p> <p>Echelons : Aucun</p> <p>Domaine : Public (hors voirie)</p> <p>Coordonn��es :</p> <p>X : 853744.61 m</p> <p>Y : 6625088.09 m</p> <p>Z (TN) : 193.99 m NGF</p> <p><small>Coordonn��es en Lambert 93 et altitude rattach��e �� l'IGN 69</small></p>	


Caract��ristiques des canalisations							
Num��ro	Diam��tre (mm)	Nature	Profondeur (m)	Chute d'eau	Nature du branchement	Angle / Nord	Observations
Entr��e 1 :	400	BETON_P	1.07		RESEAUX	250	
Entr��e 2 :	100	PVC	0.56	X	PARTICULIER	270	
Exutoire 1 :	400	BETON_P	1.07		EXUTOIRE	70	

Anomalies		
D��faut sur radier :	D��faut sur chemin��e :	D��faut sur fermeture :
		Cadre non scell��

Travaux et remarques	
Remarques :	Travaux pr��conis��s :
	Scellement du cadre

		<p align="center">Commune de Saint-Germain-du-Plain</p> <p align="center">Sch��ma directeur d'assainissement de Saint-Germain-du-Plain</p> <p align="center">Fiche descriptive de regard</p>	<p align="center">Regard N�� 1486</p>
--	---	---	---



Localisation :	Rue des Jacots	Commune :	Saint-Germain-du-Plain
Intervenants :	NIM/SAD	Date visite :	16/09/2020
		Syst��me d'assainissement :	Les Jacots

Description de l'ouvrage	
<p>Caract��ristiques g��n��rales :</p> <p>Type ouvrage : Regard de visite</p> <p>Fermeture regard : Grille Fonte Cadre</p> <p>Mat��riaux regard : B��ton</p> <p>Dimensions regard : 500*500</p> <p>Type d'effluent : Eaux pluviales</p> <p>Echelons : Aucun</p> <p>Domaine : Public (hors voirie)</p> <p>Coordonn��es :</p> <p>X : 853756.92 m</p> <p>Y : 6625101.05 m</p> <p>Z (TN) : 194.00 m NGF</p> <p align="right"><small>Coordonn��es en Lambert 93 et altitude rattach��e �� l'IGN 69</small></p>	


Caract��ristiques des canalisations							
Num��ro	Diam��tre (mm)	Nature	Profondeur (m)	Chute d'eau	Nature du branchement	Angle / Nord	Observations
Entr��e 1 :	400	BETON_P	1.03		RESEAUX	250	
Entr��e 2 :	110	PVC	0.12	X	PARTICULIER	270	
Entr��e 3 :	110	PRV	0.71	X	PARTICULIER	310	
Exutoire 1 :	400	BETON_P	1.03		EXUTOIRE	45	

Anomalies		
D��faut sur radier :	D��faut sur chemin��e :	D��faut sur fermeture :
		Cadre HS

Travaux et remarques	
Remarques :	Travaux pr��conis��s :
	Remplacement du cadre + tampon

		<p align="center">Commune de Saint-Germain-du-Plain</p> <p align="center">Sch��ma directeur d'assainissement de Saint-Germain-du-Plain</p> <p align="center">Fiche descriptive de regard</p>	<p align="center">Regard N�� 1487</p>
--	---	---	---



Localisation :	Rue des Jacots	Commune :	Saint-Germain-du-Plain
Intervenants :	NIM/SAD	Date visite :	16/09/2020
		Syst��me d'assainissement :	Les Jacots

Description de l'ouvrage	
<p>Caract��ristiques g��n��rales :</p> <p>Type ouvrage : Regard de visite</p> <p>Fermeture regard : Tampon Fonte Cadre</p> <p>Mat��riaux regard : B��ton</p> <p>Dimensions regard : 400*400</p> <p>Type d'effluent : Eaux pluviales</p> <p>Echelons : Aucun</p> <p>Domaine : Public (hors voirie)</p> <p>Coordonn��es :</p> <p>X : 853775.02 m</p> <p>Y : 6625112.74 m</p> <p>Z (TN) : 194.18 m NGF</p> <p><small>Coordonn��es en Lambert 93 et altitude rattach��e �� l'IGN 69</small></p>	


Caract��ristiques des canalisations							
Num��ro	Diam��tre (mm)	Nature	Profondeur (m)	Chute d'eau	Nature du branchement	Angle / Nord	Observations
Entr��e 1 :	400	BETON_P	1.20		RESEAUX	90	
Entr��e 2 :	400	PVC	0.80	X	PARTICULIER	350	
Exutoire 1 :	400	BETON_P	1.20		EXUTOIRE	270	

Anomalies		
D��faut sur radier :	D��faut sur chemin��e :	D��faut sur fermeture :
	Couronne cass��e, fissur��e	

Travaux et remarques	
Remarques :	Travaux pr��conis��s :
	R��habilitation ponctuelle du G��nie civil / Etanch��ification

		<p align="center">Commune de Saint-Germain-du-Plain</p> <p align="center">Sch��ma directeur d'assainissement de Saint-Germain-du-Plain</p> <p align="center">Fiche descriptive de regard</p>	<p align="center">Regard N�� 1489</p>
--	---	---	---



Localisation :	Rue des Jacots	Commune :	Saint-Germain-du-Plain
Intervenants :	NIM/SAD	Date visite :	16/09/2020
		Syst��me d'assainissement :	Les Jacots

Description de l'ouvrage	
<p>Caract��ristiques g��n��rales :</p> <p>Type ouvrage : Regard de visite</p> <p>Fermeture regard : </p> <p>Mat��riaux regard : B��ton</p> <p>Dimensions regard : 300*300</p> <p>Type d'effluent : Eaux pluviales</p> <p>Echelons : Aucun</p> <p>Domaine : Public (hors voirie)</p> <p>Coordonn��es :</p> <p>X : 853793.10 m</p> <p>Y : 6625124.13 m</p> <p>Z (TN) : 194.07 m NGF</p> <p><small>Coordonn��es en Lambert 93 et altitude rattach��e �� l'IGN 69</small></p>	


Caract��ristiques des canalisations							
Num��ro	Diam��tre (mm)	Nature	Profondeur (m)	Chute d'eau	Nature du branchement	Angle / Nord	Observations
Entr��e 1 :	400	BETON_P	1.04		RESEAUX	90	
Entr��e 2 :	100	PVC	0.60	X	PARTICULIER	70	
Exutoire 1 :	400	BETON_P	1.04		EXUTOIRE	270	

Anomalies		
D��faut sur radier :	D��faut sur chemin��e :	D��faut sur fermeture :

Travaux et remarques	
Remarques :	Travaux pr��conis��s :

		<p align="center">Commune de Saint-Germain-du-Plain</p> <p align="center">Sch��ma directeur d'assainissement de Saint-Germain-du-Plain</p> <p align="center">Fiche descriptive de regard</p>	<p align="center">Regard N�� 1490</p>
--	---	---	---



Localisation :	Rue des Jacots	Commune :	Saint-Germain-du-Plain
Intervenants :	NIM/SAD	Date visite :	16/09/2020
		Syst��me d'assainissement :	Les Jacots

Description de l'ouvrage	
<p>Caract��ristiques g��n��rales :</p> <p>Type ouvrage : Regard de visite</p> <p>Fermeture regard : Grille Fonte Circulaire</p> <p>Mat��riaux regard : B��ton</p> <p>Dimensions regard : �� 315</p> <p>Type d'effluent : Eaux pluviales</p> <p>Echelons : Aucun</p> <p>Domaine : Public (hors voirie)</p> <p>Coordonn��es :</p> <p>X : 853800.46 m</p> <p>Y : 6625128.02 m</p> <p>Z (TN) : 194.20 m NGF</p> <p><small>Coordonn��es en Lambert 93 et altitude rattach��e �� l'IGN 69</small></p>	


Caract��ristiques des canalisations							
Num��ro	Diam��tre (mm)	Nature	Profondeur (m)	Chute d'eau	Nature du branchement	Angle / Nord	Observations
Entr��e 1 :	300	PVC	1.22		RESEAUX	70	
Entr��e 2 :	200	PVC	0.88	X	RESEAUX	340	
Exutoire 1 :	300	PVC	1.22		EXUTOIRE	250	

Anomalies		
D��faut sur radier :	D��faut sur chemin��e :	D��faut sur fermeture :

Travaux et remarques	
Remarques :	Travaux pr��conis��s :

		Commune de Saint-Germain-du-Plain Sch��ma directeur d'assainissement de Saint-Germain-du-Plain Fiche descriptive de regard	Regard N�� 1491
--	---	---	----------------------------------



Localisation :	Rue des Jacots	Commune :	Saint-Germain-du-Plain
Intervenants :	NIM/SAD	Date visite :	16/09/2020
		Syst��me d'assainissement :	Les Jacots

Description de l'ouvrage	
<p>Caract��ristiques g��n��rales :</p> <p>Type ouvrage : Regard de visite</p> <p>Fermeture regard : Grille Fonte Cadre</p> <p>Mat��riaux regard : B��ton</p> <p>Dimensions regard : 300*300</p> <p>Type d'effluent : Eaux pluviales</p> <p>Echelons : Aucun</p> <p>Domaine : Public (hors voirie)</p> <p>Coordonn��es :</p> <p>X : 853792.57 m</p> <p>Y : 6625159.19 m</p> <p>Z (TN) : 194.33 m NGF</p> <p><small>Coordonn��es en Lambert 93 et altitude rattach��e �� l'IGN 69</small></p>	


Caract��ristiques des canalisations							
Num��ro	Diam��tre (mm)	Nature	Profondeur (m)	Chute d'eau	Nature du branchement	Angle / Nord	Observations
Entr��e 1 :	200	BETON_P	0.50		PARTICULIER	340	
Entr��e 2 :	150	BETON_P	0.48		PARTICULIER	70	
Exutoire 1 :	200	BETON_P	0.59		EXUTOIRE	160	

Anomalies		
D��faut sur radier :	D��faut sur chemin��e :	D��faut sur fermeture :

Travaux et remarques	
Remarques :	Travaux pr��conis��s :

		Commune de Saint-Germain-du-Plain Sch��ma directeur d'assainissement de Saint-Germain-du-Plain Fiche descriptive de regard	Regard N�� 1492
--	---	---	----------------------------------



Localisation :	Rue des Jacots	Commune :	Saint-Germain-du-Plain
Intervenants :	NIM/SAD	Date visite :	16/09/2020
		Syst��me d'assainissement :	Les Jacots

Description de l'ouvrage	
<p>Caract��ristiques g��n��rales :</p> <p>Type ouvrage : Regard de visite</p> <p>Fermeture regard : Grille Fonte Cadre</p> <p>Mat��riaux regard : B��ton</p> <p>Dimensions regard : 300*300</p> <p>Type d'effluent : Eaux pluviales</p> <p>Echelons : Aucun</p> <p>Domaine : Public (hors voirie)</p> <p>Coordonn��es :</p> <p>X : 853795.29 m</p> <p>Y : 6625147.74 m</p> <p>Z (TN) : 194.22 m NGF</p> <p style="font-size: small;">Coordonn��es en Lambert 93 et altitude rattach��e �� l'IGN 69</p>	


Caract��ristiques des canalisations							
Num��ro	Diam��tre (mm)	Nature	Profondeur (m)	Chute d'eau	Nature du branchement	Angle / Nord	Observations
Entr��e 1 :	200	BETON_P	0.58		RESEAUX	340	
Entr��e 2 :	100	BETON_P	0.32	X	PARTICULIER	70	
Exutoire 1 :	200	BETON_P	0.58		EXUTOIRE	160	

Anomalies		
D��faut sur radier :	D��faut sur chemin��e :	D��faut sur fermeture :
D��p��ts		

Travaux et remarques	
Remarques :	Travaux pr��conis��s :
	Hydrocurage

		<p align="center">Commune de Saint-Germain-du-Plain</p> <p align="center">Sch��ma directeur d'assainissement de Saint-Germain-du-Plain</p> <p align="center">Fiche descriptive de regard</p>	<p align="center">Regard N�� 1493</p>
--	---	---	---



Localisation :	Rue des Jacots	Commune :	Saint-Germain-du-Plain
Intervenants :	NIM/SAD	Date visite :	16/09/2020
		Syst��me d'assainissement :	Les Jacots

Description de l'ouvrage	
<p>Caract��ristiques g��n��rales :</p> <p>Type ouvrage : Regard de visite</p> <p>Fermeture regard : Grille Fonte Cadre</p> <p>Mat��riaux regard : B��ton</p> <p>Dimensions regard : 300*300</p> <p>Type d'effluent : Eaux pluviales</p> <p>Echelons : Aucun</p> <p>Domaine : Public (hors voirie)</p> <p>Coordonn��es :</p> <p>X : 853797.50 m</p> <p>Y : 6625138.07 m</p> <p>Z (TN) : 194.34 m NGF</p> <p align="right"><small>Coordonn��es en Lambert 93 et altitude rattach��e �� l'IGN 69</small></p>	


Caract��ristiques des canalisations							
Num��ro	Diam��tre (mm)	Nature	Profondeur (m)	Chute d'eau	Nature du branchement	Angle / Nord	Observations
Entr��e 1 :	200	BETON_P	0.50		RESEAUX	340	
Exutoire 1 :	200	BETON_P	0.50		EXUTOIRE	160	

Anomalies		
D��faut sur radier :	D��faut sur chemin��e :	D��faut sur fermeture :

Travaux et remarques	
Remarques :	Travaux pr��conis��s :

		Commune de Saint-Germain-du-Plain Sch��ma directeur d'assainissement de Saint-Germain-du-Plain Fiche descriptive de regard	Regard N�� 1498
--	---	---	----------------------------------



Localisation :	Rue des Jacots	Commune :	Saint-Germain-du-Plain
Intervenants :	NIM/SAD	Date visite :	16/09/2020
		Syst��me d'assainissement :	Les Jacots

Description de l'ouvrage	
<p>Caract��ristiques g��n��rales :</p> <p>Type ouvrage : Regard de visite</p> <p>Fermeture regard : Tampon Fonte Circulaire</p> <p>Mat��riaux regard : B��ton</p> <p>Dimensions regard : 500*500</p> <p>Type d'effluent : Eaux pluviales</p> <p>Echelons : Aucun</p> <p>Domaine : Public (hors voirie)</p> <p>Coordonn��es :</p> <p>X : 854078.52 m</p> <p>Y : 6625140.21 m</p> <p>Z (TN) : 194.04 m NGF</p> <p style="font-size: small;">Coordonn��es en Lambert 93 et altitude rattach��e �� l'IGN 69</p>	


Caract��ristiques des canalisations							
Num��ro	Diam��tre (mm)	Nature	Profondeur (m)	Chute d'eau	Nature du branchement	Angle / Nord	Observations
Entr��e 1 :	400	BETON_P	0.46		RESEAUX	270	
Exutoire 1 :	300	BETON_P	0.48		EXUTOIRE	90	

Anomalies		
D��faut sur radier :	D��faut sur chemin��e :	D��faut sur fermeture :

Travaux et remarques	
Remarques :	Travaux pr��conis��s :
REDUCTION DE SECTION	

		Commune de Saint-Germain-du-Plain Sch��ma directeur d'assainissement de Saint-Germain-du-Plain Fiche descriptive de regard	Regard N�� 1502
--	---	---	----------------------------------



Localisation :	Rue des Jacots	Commune :	Saint-Germain-du-Plain
Intervenants :	NIM/SAD	Date visite :	16/09/2020
		Syst��me d'assainissement :	Les Jacots

Description de l'ouvrage	
<p>Caract��ristiques g��n��rales :</p> <p>Type ouvrage : Regard de visite</p> <p>Fermeture regard : </p> <p>Mat��riaux regard : B��ton</p> <p>Dimensions regard : 500*500</p> <p>Type d'effluent : Eaux pluviales</p> <p>Echelons : Aucun</p> <p>Domaine : Public (hors voirie)</p> <p>Coordonn��es :</p> <p>X : 854088.02 m</p> <p>Y : 6625138.53 m</p> <p>Z (TN) : 194.04 m NGF</p> <p style="font-size: small;">Coordonn��es en Lambert 93 et altitude rattach��e �� l'IGN 69</p>	


Caract��ristiques des canalisations							
Num��ro	Diam��tre (mm)	Nature	Profondeur (m)	Chute d'eau	Nature du branchement	Angle / Nord	Observations
Entr��e 1 :	300	BETON_P	0.50		RESEAUX	270	
Exutoire 1 :	300	BETON_P	0.53		EXUTOIRE	190	

Anomalies		
D��faut sur radier :	D��faut sur chemin��e :	D��faut sur fermeture :
		Tampon/grille cass��, fissur��

Travaux et remarques	
Remarques :	Travaux pr��conis��s :

		<p align="center">Commune de Saint-Germain-du-Plain</p> <p align="center">Sch��ma directeur d'assainissement de Saint-Germain-du-Plain</p> <p align="center">Fiche descriptive de regard</p>	<p align="center">Regard N�� 1503</p>
--	---	---	---



Localisation :	Rue des Jacots	Commune :	Saint-Germain-du-Plain
Intervenants :	NIM/SAD	Date visite :	16/09/2020
		Syst��me d'assainissement :	Les Jacots

Description de l'ouvrage	
<p>Caract��ristiques g��n��rales :</p> <p>Type ouvrage : Regard de visite</p> <p>Fermeture regard : Grille Fonte Cadre</p> <p>Mat��riaux regard : B��ton</p> <p>Dimensions regard : 400*400</p> <p>Type d'effluent : Eaux pluviales</p> <p>Echelons : Aucun</p> <p>Domaine : Public (hors voirie)</p> <p>Coordonn��es :</p> <p>X : 854133.03 m</p> <p>Y : 6625131.02 m</p> <p>Z (TN) : 194.22 m NGF</p> <p><small>Coordonn��es en Lambert 93 et altitude rattach��e �� l'IGN 69</small></p>	


Caract��ristiques des canalisations							
Num��ro	Diam��tre (mm)	Nature	Profondeur (m)	Chute d'eau	Nature du branchement	Angle / Nord	Observations
Entr��e 1 :	400	BETON_P	0.77		RESEAUX	90	
Exutoire 1 :	400	BETON_P	0.77		EXUTOIRE	270	

Anomalies		
D��faut sur radier :	D��faut sur chemin��e :	D��faut sur fermeture :

Travaux et remarques	
Remarques :	Travaux pr��conis��s :

		<p align="center">Commune de Saint-Germain-du-Plain</p> <p align="center">Sch��ma directeur d'assainissement de Saint-Germain-du-Plain</p> <p align="center">Fiche descriptive de regard</p>	<p align="center">Regard N�� 1506</p>
--	---	---	---



Localisation :	Rue des Jacots	Commune :	Saint-Germain-du-Plain
Intervenants :	NIM/SAD	Date visite :	17/09/2020
		Syst��me d'assainissement :	Les Jacots

Description de l'ouvrage	
<p>Caract��ristiques g��n��rales :</p> <p>Type ouvrage : Regard de visite</p> <p>Fermeture regard : B��ton</p> <p>Mat��riaux regard : B��ton</p> <p>Dimensions regard : 500*500</p> <p>Type d'effluent : Eaux pluviales</p> <p>Echelons : Aucun</p> <p>Domaine : Public (hors voirie)</p> <p>Coordonn��es :</p> <p>X : 854177.03 m</p> <p>Y : 6625099.22 m</p> <p>Z (TN) : 194.12 m NGF</p> <p><small>Coordonn��es en Lambert 93 et altitude rattach��e �� l'IGN 69</small></p>	


Caract��ristiques des canalisations							
Num��ro	Diam��tre (mm)	Nature	Profondeur (m)	Chute d'eau	Nature du branchement	Angle / Nord	Observations
Entr��e 1 :	300	Plastique	0.62		RESEAUX	160	
Exutoire 1 :	400	BETON_P	0.62		EXUTOIRE	270	

Anomalies		
D��faut sur radier :	D��faut sur chemin��e :	D��faut sur fermeture :

Travaux et remarques	
Remarques :	Travaux pr��conis��s :

		Commune de Saint-Germain-du-Plain Sch��ma directeur d'assainissement de Saint-Germain-du-Plain Fiche descriptive de regard	Regard N�� 1507
--	---	---	----------------------------------



Localisation :	Rue des Jacots	Commune :	Saint-Germain-du-Plain
Intervenants :	NIM/SAD	Date visite :	17/09/2020
		Syst��me d'assainissement :	Les Jacots

Description de l'ouvrage	
<p>Caract��ristiques g��n��rales :</p> <p>Type ouvrage : Regard de visite</p> <p>Fermeture regard : -</p> <p>Mat��riaux regard : B��ton</p> <p>Dimensions regard : 600*600</p> <p>Type d'effluent : Eaux pluviales</p> <p>Echelons : Aucun</p> <p>Domaine : Public (hors voirie)</p> <p>Coordonn��es :</p> <p>X : 854192.54 m</p> <p>Y : 6625092.74 m</p> <p>Z (TN) : 194.15 m NGF</p> <p style="font-size: small;">Coordonn��es en Lambert 93 et altitude rattach��e �� l'IGN 69</p>	


Caract��ristiques des canalisations							
Num��ro	Diam��tre (mm)	Nature	Profondeur (m)	Chute d'eau	Nature du branchement	Angle / Nord	Observations
Entr��e 1 :	300	BETON_P	0.64		RESEAUX	90	
Exutoire 1 :	300	Plastique	0.64		EXUTOIRE	270	

Anomalies		
D��faut sur radier :	D��faut sur chemin��e :	D��faut sur fermeture :

Travaux et remarques	
Remarques :	Travaux pr��conis��s :

		<p align="center">Commune de Saint-Germain-du-Plain</p> <p align="center">Sch��ma directeur d'assainissement de Saint-Germain-du-Plain</p> <p align="center">Fiche descriptive de regard</p>	<p align="center">Regard N�� 1509</p>
--	---	---	---



Localisation :	Rue des Jacots	Commune :	Saint-Germain-du-Plain
Intervenants :	NIM/SAD	Date visite :	17/09/2020
		Syst��me d'assainissement :	Les Jacots

Description de l'ouvrage	
<p>Caract��ristiques g��n��rales :</p> <p>Type ouvrage : Regard de visite</p> <p>Fermeture regard : B��ton</p> <p>Mat��riaux regard : B��ton</p> <p>Dimensions regard : 500*500</p> <p>Type d'effluent : Eaux pluviales</p> <p>Echelons : Aucun</p> <p>Domaine : Public (hors voirie)</p> <p>Coordonn��es :</p> <p>X : 854217.01 m</p> <p>Y : 6625082.87 m</p> <p>Z (TN) : 194.15 m NGF</p> <p><small>Coordonn��es en Lambert 93 et altitude rattach��e �� l'IGN 69</small></p>	


Caract��ristiques des canalisations							
Num��ro	Diam��tre (mm)	Nature	Profondeur (m)	Chute d'eau	Nature du branchement	Angle / Nord	Observations
Entr��e 1 :	300	Plastique	0.69		RESEAUX	90	
Entr��e 2 :	100	PVC	0.26	X	PARTICULIER	180	
Exutoire 1 :	300	Plastique	0.69		EXUTOIRE	270	

Anomalies		
D��faut sur radier :	D��faut sur chemin��e :	D��faut sur fermeture :
Stagnation d'effluents		

Travaux et remarques	
Remarques :	Travaux pr��conis��s :
	Probl��matique d'��coulement sur le secteur �� ��tudier

		<p align="center">Commune de Saint-Germain-du-Plain</p> <p align="center">Sch��ma directeur d'assainissement de Saint-Germain-du-Plain</p> <p align="center">Fiche descriptive de regard</p>	<p align="center">Regard N�� 1511</p>
--	---	---	---

Localisation :	Rue des Jacots	Commune :	Saint-Germain-du-Plain
Intervenants :	NIM/SAD	Date visite :	17/09/2020
		Syst��me d'assainissement :	Les Jacots



Description de l'ouvrage	
<p>Caract��ristiques g��n��rales :</p> <p>Type ouvrage : Regard de visite</p> <p>Fermeture regard : B��ton</p> <p>Mat��riaux regard : B��ton</p> <p>Dimensions regard : 600*600</p> <p>Type d'effluent : Eaux pluviales</p> <p>Echelons : Aucun</p> <p>Domaine : Public (hors voirie)</p> <p>Coordonn��es :</p> <p>X : 854230.19 m</p> <p>Y : 6625078.17 m</p> <p>Z (TN) : 194.21 m NGF</p> <p align="right"><small>Coordonn��es en Lambert 93 et altitude rattach��e �� l'IGN 69</small></p>	

Caract��ristiques des canalisations							
Num��ro	Diam��tre (mm)	Nature	Profondeur (m)	Chute d'eau	Nature du branchement	Angle / Nord	Observations
Entr��e 1 :	400	BETON_P	0.70		RESEAUX	110	
Entr��e 2 :	300	Plastique	0.70		RESEAUX	200	
Exutoire 1 :	300	Plastique	0.71		EXUTOIRE	290	


Anomalies		
D��faut sur radier :	D��faut sur chemin��e :	D��faut sur fermeture :

Travaux et remarques	
Remarques :	Travaux pr��conis��s :

Remarques :	Travaux préconisés :

		Commune de Saint-Germain-du-Plain Sch��ma directeur d'assainissement de Saint-Germain-du-Plain Fiche descriptive de regard	Regard N�� 1514
--	---	---	----------------------------------



Localisation :	Rue des Jacots	Commune :	Saint-Germain-du-Plain
Intervenants :	NIM/SAD	Date visite :	17/09/2020
		Syst��me d'assainissement :	Les Jacots

Description de l'ouvrage	
<p>Caract��ristiques g��n��rales :</p> <p>Type ouvrage : Regard de visite</p> <p>Fermeture regard : Grille Fonte Cadre</p> <p>Mat��riaux regard : B��ton</p> <p>Dimensions regard : 400*400</p> <p>Type d'effluent : Eaux pluviales</p> <p>Echelons : Aucun</p> <p>Domaine : Public (hors voirie)</p> <p>Coordonn��es :</p> <p>X : 854280.00 m</p> <p>Y : 6625042.99 m</p> <p>Z (TN) : 194.30 m NGF</p> <p style="font-size: small;">Coordonn��es en Lambert 93 et altitude rattach��e �� l'IGN 69</p>	


Caract��ristiques des canalisations							
Num��ro	Diam��tre (mm)	Nature	Profondeur (m)	Chute d'eau	Nature du branchement	Angle / Nord	Observations
Entr��e 1 :	300	BETON_P	0.54		RESEAUX	135	
Entr��e 2 :	100	PVC	0.53		PARTICULIER	270	
Exutoire 1 :	400	BETON_P	0.55		EXUTOIRE	330	

Anomalies		
D��faut sur radier :	D��faut sur chemin��e :	D��faut sur fermeture :

Travaux et remarques	
Remarques :	Travaux pr��conis��s :

		Commune de Saint-Germain-du-Plain Sch��ma directeur d'assainissement de Saint-Germain-du-Plain Fiche descriptive de regard	Regard N�� 1515
--	---	---	----------------------------------



Localisation :	Rue des Jacots	Commune :	Saint-Germain-du-Plain
Intervenants :	NIM/SAD	Date visite :	17/09/2020
		Syst��me d'assainissement :	Les Jacots

Description de l'ouvrage	
<p>Caract��ristiques g��n��rales :</p> <p>Type ouvrage : Regard de visite</p> <p>Fermeture regard : Grille Fonte Cadre</p> <p>Mat��riaux regard : B��ton</p> <p>Dimensions regard : 400*450</p> <p>Type d'effluent : Eaux pluviales</p> <p>Echelons : Aucun</p> <p>Domaine : Public (hors voirie)</p> <p>Coordonn��es :</p> <p>X : 854284.26 m</p> <p>Y : 6625021.81 m</p> <p>Z (TN) : 194.52 m NGF</p> <p><small>Coordonn��es en Lambert 93 et altitude rattach��e �� l'IGN 69</small></p>	


Caract��ristiques des canalisations							
Num��ro	Diam��tre (mm)	Nature	Profondeur (m)	Chute d'eau	Nature du branchement	Angle / Nord	Observations
Entr��e 1 :	250*200	BETON_P	0.42		PARTICULIER	270	
Exutoire 1 :	300	BETON_P	0.51		EXUTOIRE	0	

Anomalies		
D��faut sur radier :	D��faut sur chemin��e :	D��faut sur fermeture :

Travaux et remarques	
Remarques :	Travaux pr��conis��s :

		<p align="center">Commune de Saint-Germain-du-Plain</p> <p align="center">Sch��ma directeur d'assainissement de Saint-Germain-du-Plain</p> <p align="center">Fiche descriptive de regard</p>	<p align="center">Regard N�� 483</p>
--	---	---	--



Localisation :	Rue des Erables	Commune :	Saint-Germain-du-Plain
Intervenants :	SAD/YOB	Date visite :	09/07/2018
		Syst��me d'assainissement :	Le Bourg

Description de l'ouvrage	
<p>Caract��ristiques g��n��rales :</p> <p>Type ouvrage : Regard de visite</p> <p>Fermeture regard : Tampon Fonte Circulaire</p> <p>Mat��riaux regard : B��ton</p> <p>Dimensions regard : �� 1000</p> <p>Type d'effluent : Eaux pluviales</p> <p>Echelons : Aucun</p> <p>Domaine : Public (sous voirie)</p> <p>Coordonn��es :</p> <p>X : 851324.06 m</p> <p>Y : 6624067.18 m</p> <p>Z (TN) : 180.61 m NGF</p> <p align="right"><small>Coordonn��es en Lambert 93 et altitude rattach��e �� l'IGN 69</small></p>	


Caract��ristiques des canalisations							
Num��ro	Diam��tre (mm)	Nature	Profondeur (m)	Chute d'eau	Nature du branchement	Angle / Nord	Observations
Entr��e 1 :	300	BETON_P	1.75		RESEAUX	45	
Entr��e 2 :	200	Gr��s	1.20	X	PARTICULIER	340	
Entr��e 3 :	150	PVC	1.70		PARTICULIER	270	
Exutoire 1 :	300	BETON_P	1.82		EXUTOIRE	200	

Anomalies		
D��faut sur radier :	D��faut sur chemin��e :	D��faut sur fermeture :

Travaux et remarques	
Remarques :	Travaux pr��conis��s :

		<p align="center">Commune de Saint-Germain-du-Plain</p> <p align="center">Sch��ma directeur d'assainissement de Saint-Germain-du-Plain</p> <p align="center">Fiche descriptive de regard</p>	<p align="center">Regard N�� 591</p>
--	---	---	---



Localisation :	Place du March��	Commune :	Saint-Germain-du-Plain
Intervenants :	PIT/YOB	Date visite :	11/09/2018
		Syst��me d'assainissement :	Le Bourg

Description de l'ouvrage	
<p>Caract��ristiques g��n��rales :</p> <p>Type ouvrage : Regard de visite</p> <p>Fermeture regard : Tampon Fonte Circulaire</p> <p>Mat��riaux regard : B��ton</p> <p>Dimensions regard : 800*800</p> <p>Type d'effluent : Unitaire</p> <p>Echelons : Aucun</p> <p>Domaine : Public (hors voirie)</p> <p>Coordonn��es :</p> <p>X : 851377.97 m</p> <p>Y : 6624526.73 m</p> <p>Z (TN) : 189.76 m NGF</p> <p><small>Coordonn��es en Lambert 93 et altitude rattach��e �� l'IGN 69</small></p>	


Caract��ristiques des canalisations							
Num��ro	Diam��tre (mm)	Nature	Profondeur (m)	Chute d'eau	Nature du branchement	Angle / Nord	Observations
Entr��e 1 :	300	BETON_P	1.41		RESEAUX	20	
Entr��e 2 :	200	PVC	1.26	X	RESEAUX	80	
Entr��e 3 :	200	BETON_P	1.24	X	PARTICULIER	290	
Exutoire 1 :	300	BETON_P	1.47		EXUTOIRE	200	

Anomalies		
D��faut sur radier :	D��faut sur chemin��e :	D��faut sur fermeture :
	Racines	

Travaux et remarques	
Remarques :	Travaux pr��conis��s :
	R��habilitation ponctuelle du G��nie civil / Etanch��ification

		Commune de Saint-Germain-du-Plain Sch��ma directeur d'assainissement de Saint-Germain-du-Plain Fiche descriptive de regard	Regard N�� 974
--	---	---	---------------------------------



Localisation : Rue des Tilles	Commune : Saint-Germain-du-Plain	
Intervenants : CLB/YOB	Date visite : 09/08/2018	Syst��me d'assainissement : Le Bourg

Description de l'ouvrage	
<p>Caract��ristiques g��n��rales :</p> <p>Type ouvrage : Regard de visite</p> <p>Fermeture regard : Grille Fonte Cadre</p> <p>Mat��riaux regard : B��ton</p> <p>Dimensions regard : �� 600</p> <p>Type d'effluent : Eaux pluviales</p> <p>Echelons : Aucun</p> <p>Domaine : Public (sous voirie)</p> <p>Coordonn��es :</p> <p>X : 851506.24 m</p> <p>Y : 6623941.60 m</p> <p>Z (TN) : 185.70 m NGF</p> <p style="font-size: small;">Coordonn��es en Lambert 93 et altitude rattach��e �� l'IGN 69</p>	


Caract��ristiques des canalisations							
Num��ro	Diam��tre (mm)	Nature	Profondeur (m)	Chute d'eau	Nature du branchement	Angle / Nord	Observations
Entr��e 1 :	500	BETON_P	1.94		RESEAUX	90	
Entr��e 2 :	150	BETON_P	0.90	X	PARTICULIER	0	
Exutoire 1 :	500	BETON_P	1.86		EXUTOIRE	270	

Anomalies		
D��faut sur radier :	D��faut sur chemin��e :	D��faut sur fermeture :

Travaux et remarques	
Remarques :	Travaux pr��conis��s :

		Commune de Saint-Germain-du-Plain Sch��ma directeur d'assainissement de Saint-Germain-du-Plain Fiche descriptive de regard	Regard N�� 608
--	---	---	---------------------------------



Localisation :	Rue des Ch��nes Rouges	Commune :	Saint-Germain-du-Plain
Intervenants :	YOB	Date visite :	12/09/2018
		Syst��me d'assainissement :	Le Bourg

Description de l'ouvrage	
<p>Caract��ristiques g��n��rales :</p> <p>Type ouvrage : Regard de visite</p> <p>Fermeture regard : </p> <p>Mat��riaux regard : B��ton</p> <p>Dimensions regard : </p> <p>Type d'effluent : Unitaire</p> <p>Echelons : Aucun</p> <p>Domaine : Public (hors voirie)</p> <p>Coordonn��es :</p> <p>X : 851501.61 m</p> <p>Y : 6624628.27 m</p> <p>Z (TN) : 188.61 m NGF</p> <p style="font-size: small;">Coordonn��es en Lambert 93 et altitude rattach��e �� l'IGN 69</p>	


Caract��ristiques des canalisations							
Num��ro	Diam��tre (mm)	Nature	Profondeur (m)	Chute d'eau	Nature du branchement	Angle / Nord	Observations
Entr��e 1 :	400	BETON_P	1.35		RESEAUX	90	
Entr��e 2 :	400	BETON_P	1.39		PARTICULIER	180	
Entr��e 3 :	200	PVC	0.45	X	Grille	0	
Exutoire 1 :	400	BETON_P	1.40		EXUTOIRE	270	

Anomalies		
D��faut sur radier :	D��faut sur chemin��e :	D��faut sur fermeture :

Travaux et remarques	
Remarques :	Travaux pr��conis��s :

		<p align="center">Commune de Saint-Germain-du-Plain</p> <p align="center">Sch��ma directeur d'assainissement de Saint-Germain-du-Plain</p> <p align="center">Fiche descriptive de regard</p>	<p align="center">Regard N�� 166</p>
--	---	---	---



Localisation :	Rue de la Poste	Commune :	Saint-Germain-du-Plain
Intervenants :	PIT/YOB	Date visite :	11/09/2018
		Syst��me d'assainissement :	Le Bourg

Description de l'ouvrage	
<p>Caract��ristiques g��n��rales :</p> <p>Type ouvrage : Regard de visite</p> <p>Fermeture regard : Tampon Fonte Circulaire</p> <p>Mat��riaux regard : B��ton</p> <p>Dimensions regard : 700*400</p> <p>Type d'effluent : Unitaire</p> <p>Echelons : Aucun</p> <p>Domaine : Public (hors voirie)</p> <p>Coordonn��es :</p> <p>X : 851319.48 m</p> <p>Y : 6624435.76 m</p> <p>Z (TN) : 188.22 m NGF</p> <p><small>Coordonn��es en Lambert 93 et altitude rattach��e �� l'IGN 69</small></p>	


Caract��ristiques des canalisations							
Num��ro	Diam��tre (mm)	Nature	Profondeur (m)	Chute d'eau	Nature du branchement	Angle / Nord	Observations
Entr��e 1 :	400	BETON_P	0.72	X	Grille	0	
Entr��e 2 :	200	BETON_P	0.87		PARTICULIER	270	
Exutoire 1 :	200	BETON_P	0.90		EXUTOIRE	90	

Anomalies		
D��faut sur radier :	D��faut sur chemin��e :	D��faut sur fermeture :

Travaux et remarques	
Remarques :	Travaux pr��conis��s :

		<p align="center">Commune de Saint-Germain-du-Plain</p> <p align="center">Sch��ma directeur d'assainissement de Saint-Germain-du-Plain</p> <p align="center">Fiche descriptive de regard</p>	<p align="center">Regard N�� 570</p>
--	---	---	---



Localisation :	Route de Chalon	Commune :	Saint-Germain-du-Plain
Intervenants :	YOB	Date visite :	12/09/2018
		Syst��me d'assainissement :	Le Bourg

Description de l'ouvrage	
<p>Caract��ristiques g��n��rales :</p> <p>Type ouvrage : Regard de visite</p> <p>Fermeture regard : Tampon Fonte Circulaire</p> <p>Mat��riaux regard : B��ton</p> <p>Dimensions regard : �� 800</p> <p>Type d'effluent : Unitaire</p> <p>Echelons : Aucun</p> <p>Domaine : Public (hors voirie)</p> <p>Coordonn��es :</p> <p>X : 851111.28 m</p> <p>Y : 6624520.57 m</p> <p>Z (TN) : 183.76 m NGF</p> <p align="right"><small>Coordonn��es en Lambert 93 et altitude rattach��e �� l'IGN 69</small></p>	


Caract��ristiques des canalisations							
Num��ro	Diam��tre (mm)	Nature	Profondeur (m)	Chute d'eau	Nature du branchement	Angle / Nord	Observations
Entr��e 1 :	400	BETON_P	1.30		RESEAUX	110	
Entr��e 2 :	150	BETON_P	1.06	X	PARTICULIER	30	
Entr��e 3 :	150	ACIER	0.98	X	Grille	140	
Exutoire 1 :	500	BETON_P	1.37		EXUTOIRE	290	

Anomalies		
D��faut sur radier :	D��faut sur chemin��e :	D��faut sur fermeture :

Travaux et remarques	
Remarques :	Travaux pr��conis��s :

		Commune de Saint-Germain-du-Plain Sch��ma directeur d'assainissement de Saint-Germain-du-Plain Fiche descriptive de regard	Regard N�� 1072
--	---	---	----------------------------------



Localisation :	Route de Louhans	Commune :	Saint-Germain-du-Plain
Intervenants :	SAD	Date visite :	27/08/2020
		Syst��me d'assainissement :	Les Jacots

Description de l'ouvrage	
<p>Caract��ristiques g��n��rales :</p> <p>Type ouvrage : Regard de visite</p> <p>Fermeture regard : Tampon Fonte Circulaire</p> <p>Mat��riaux regard : B��ton</p> <p>Dimensions regard : �� 1000</p> <p>Type d'effluent : Eaux us��es</p> <p>Echelons : Aucun</p> <p>Domaine : Public (hors voirie)</p> <p>Coordonn��es :</p> <p>X : 853568.63 m</p> <p>Y : 6624908.14 m</p> <p>Z (TN) : 187.87 m NGF</p> <p style="font-size: small;">Coordonn��es en Lambert 93 et altitude rattach��e �� l'IGN 69</p>	


Caract��ristiques des canalisations							
Num��ro	Diam��tre (mm)	Nature	Profondeur (m)	Chute d'eau	Nature du branchement	Angle / Nord	Observations
Entr��e 1 :	200	PVC	1.11		RESEAUX	45	
Entr��e 2 :	125	PVC	0.60	X	PARTICULIER	60	
Exutoire 1 :	200	PVC	1.11		EXUTOIRE	180	

Anomalies		
D��faut sur radier :	D��faut sur chemin��e :	D��faut sur fermeture :

Travaux et remarques	
Remarques :	Travaux pr��conis��s :

		Commune de Saint-Germain-du-Plain		Regard N�� 969
		Sch��ma directeur d'assainissement de Saint-Germain-du-Plain		
		Fiche descriptive de regard		



Localisation :	Route de Baudri��res	Commune :	Saint-Germain-du-Plain
Intervenants :	CLB/YOB	Date visite :	09/08/2018
		Syst��me d'assainissement :	Le Bourg

Description de l'ouvrage	
<p>Caract��ristiques g��n��rales :</p> <p>Type ouvrage : Regard de visite</p> <p>Fermeture regard : Tampon Fonte Circulaire</p> <p>Mat��riaux regard : B��ton</p> <p>Dimensions regard : �� 600</p> <p>Type d'effluent : Eaux pluviales</p> <p>Echelons : Aucun</p> <p>Domaine : Public (sous voirie)</p> <p>Coordonn��es :</p> <p>X : 851437.25 m</p> <p>Y : 6623842.52 m</p> <p>Z (TN) : 182.88 m NGF</p> <p><small>Coordonn��es en Lambert 93 et altitude rattach��e �� l'IGN 69</small></p>	


Caract��ristiques des canalisations							
Num��ro	Diam��tre (mm)	Nature	Profondeur (m)	Chute d'eau	Nature du branchement	Angle / Nord	Observations
Entr��e 1 :	500	BETON_P	1.70		RESEAUX	0	
Entr��e 2 :	200	BETON_P	0.65	X	Grille	340	
Exutoire 1 :	500	BETON_P	1.72		EXUTOIRE	180	

Anomalies		
D��faut sur radier :	D��faut sur chemin��e :	D��faut sur fermeture :

Travaux et remarques	
Remarques :	Travaux pr��conis��s :

		Commune de Saint-Germain-du-Plain Sch��ma directeur d'assainissement de Saint-Germain-du-Plain Fiche descriptive de regard	Regard N�� 1078
--	---	---	----------------------------------



Localisation :	Rue des Jacots	Commune :	Saint-Germain-du-Plain
Intervenants :	SAD	Date visite :	27/08/2020
		Syst��me d'assainissement :	Les Jacots

Description de l'ouvrage	
<p>Caract��ristiques g��n��rales :</p> <p>Type ouvrage : Regard de visite</p> <p>Fermeture regard : Tampon Fonte Circulaire</p> <p>Mat��riaux regard : B��ton</p> <p>Dimensions regard : �� 1000</p> <p>Type d'effluent : Eaux us��es</p> <p>Echelons : 8</p> <p>Domaine : Public (sous voirie)</p> <p>Coordonn��es :</p> <p>X : 853798.59 m</p> <p>Y : 6625121.05 m</p> <p>Z (TN) : 194.46 m NGF</p> <p style="font-size: small;">Coordonn��es en Lambert 93 et altitude rattach��e �� l'IGN 69</p>	


Caract��ristiques des canalisations							
Num��ro	Diam��tre (mm)	Nature	Profondeur (m)	Chute d'eau	Nature du branchement	Angle / Nord	Observations
Entr��e 1 :	250	Fonte	3.33		RESEAUX	60	
Entr��e 2 :	160	PVC	2.04	X	PARTICULIER	30	
Exutoire 1 :	250	Fonte	3.33		EXUTOIRE	240	

Anomalies		
D��faut sur radier :	D��faut sur chemin��e :	D��faut sur fermeture :

Travaux et remarques	
Remarques :	Travaux pr��conis��s :

		Commune de Saint-Germain-du-Plain Sch��ma directeur d'assainissement de Saint-Germain-du-Plain Fiche descriptive de regard	Regard N�� 818
--	---	---	---------------------------------



Localisation :	Rue de la Planche	Commune :	Saint-Germain-du-Plain
Intervenants :	SAD/YOB	Date visite :	10/07/2018
		Syst��me d'assainissement :	Grand-Saint-Germain

Description de l'ouvrage	
<p>Caract��ristiques g��n��rales :</p> <p>Type ouvrage : Regard de visite</p> <p>Fermeture regard : Tampon Fonte Circulaire</p> <p>Mat��riaux regard : B��ton</p> <p>Dimensions regard : �� 1000</p> <p>Type d'effluent : Eaux us��es</p> <p>Echelons : 9</p> <p>Domaine : Public (hors voirie)</p> <p>Coordonn��es :</p> <p>X : 851688.94 m</p> <p>Y : 6622785.96 m</p> <p>Z (TN) : 190.44 m NGF</p> <p style="font-size: small;">Coordonn��es en Lambert 93 et altitude rattach��e �� l'IGN 69</p>	


Caract��ristiques des canalisations							
Num��ro	Diam��tre (mm)	Nature	Profondeur (m)	Chute d'eau	Nature du branchement	Angle / Nord	Observations
Entr��e 1 :	200	PVC	3.60		RESEAUX	343	
Entr��e 2 :	160	PVC	1.22	X	PARTICULIER	45	
Entr��e 3 :	160	PVC	1.40	X	PARTICULIER	200	
Exutoire 1 :	200	PVC	3.60		EXUTOIRE	160	

Anomalies		
D��faut sur radier :	D��faut sur chemin��e :	D��faut sur fermeture :

Travaux et remarques	
Remarques :	Travaux pr��conis��s :

		Commune de Saint-Germain-du-Plain Sch��ma directeur d'assainissement de Saint-Germain-du-Plain Fiche descriptive de regard		Regard N�� 137



Localisation :	Rue des Tilles	Commune :	Saint-Germain-du-Plain
Intervenants :	CLB/YOB	Date visite :	09/08/2018
		Syst��me d'assainissement :	Le Bourg

Description de l'ouvrage	
<p>Caract��ristiques g��n��rales :</p> <p>Type ouvrage : Regard de visite</p> <p>Fermeture regard : Tampon Fonte Circulaire</p> <p>Mat��riaux regard : B��ton</p> <p>Dimensions regard : �� 600</p> <p>Type d'effluent : Eaux us��es</p> <p>Echelons : Aucun</p> <p>Domaine : Public (hors voirie)</p> <p>Coordonn��es :</p> <p>X : 851594.93 m</p> <p>Y : 6623956.63 m</p> <p>Z (TN) : 185.88 m NGF</p> <p><small>Coordonn��es en Lambert 93 et altitude rattach��e �� l'IGN 69</small></p>	


Caract��ristiques des canalisations							
Num��ro	Diam��tre (mm)	Nature	Profondeur (m)	Chute d'eau	Nature du branchement	Angle / Nord	Observations
Entr��e 1 :	200	BETON_P	1.39		RESEAUX	90	
Entr��e 2 :	125	PVC	1.09	X	PARTICULIER	90	
Entr��e 3 :	150	BETON_P	1.00	X	PARTICULIER	320	
Exutoire 1 :	200	BETON_P	1.40		EXUTOIRE	270	

Anomalies		
D��faut sur radier :	D��faut sur chemin��e :	D��faut sur fermeture :

Travaux et remarques	
Remarques :	Travaux pr��conis��s :

		<p align="center">Commune de Saint-Germain-du-Plain</p> <p align="center">Sch��ma directeur d'assainissement de Saint-Germain-du-Plain</p> <p align="center">Fiche descriptive de regard</p>	<p align="center">Regard N�� 131</p>
--	---	---	---



Localisation :	Route de Baudri��res	Commune :	Saint-Germain-du-Plain
Intervenants :	CLB/YOB	Date visite :	09/08/2018
		Syst��me d'assainissement :	Le Bourg

Description de l'ouvrage	
<p>Caract��ristiques g��n��rales :</p> <p>Type ouvrage : Regard de visite</p> <p>Fermeture regard : Tampon Fonte Circulaire</p> <p>Mat��riaux regard : B��ton</p> <p>Dimensions regard : �� 600</p> <p>Type d'effluent : Eaux us��es</p> <p>Echelons : Aucun</p> <p>Domaine : Public (hors voirie)</p> <p>Coordonn��es :</p> <p>X : 851441.76 m</p> <p>Y : 6623880.71 m</p> <p>Z (TN) : 184.01 m NGF</p> <p align="right"><small>Coordonn��es en Lambert 93 et altitude rattach��e �� l'IGN 69</small></p>	


Caract��ristiques des canalisations							
Num��ro	Diam��tre (mm)	Nature	Profondeur (m)	Chute d'eau	Nature du branchement	Angle / Nord	Observations
Entr��e 1 :	200	BETON_P	2.30		RESEAUX	340	
Entr��e 2 :	150	BETON_P	1.83	X	PARTICULIER	110	
Exutoire 1 :	200	BETON_P	2.31		EXUTOIRE	160	

Anomalies		
D��faut sur radier :	D��faut sur chemin��e :	D��faut sur fermeture :

Travaux et remarques	
Remarques :	Travaux pr��conis��s :

		<p align="center">Commune de Saint-Germain-du-Plain</p> <p align="center">Sch��ma directeur d'assainissement de Saint-Germain-du-Plain</p> <p align="center">Fiche descriptive de regard</p>	<p align="center">Regard N�� 29</p>
--	---	---	---



Localisation :	Rue des Roches	Commune :	Saint-Germain-du-Plain
Intervenants :	SAD/YOB	Date visite :	12/07/2018
		Syst��me d'assainissement :	Le Bourg

Description de l'ouvrage	
<p>Caract��ristiques g��n��rales :</p> <p>Type ouvrage : Regard de visite</p> <p>Fermeture regard : Tampon Fonte Circulaire</p> <p>Mat��riaux regard : B��ton</p> <p>Dimensions regard : �� 1000</p> <p>Type d'effluent : Eaux us��es</p> <p>Echelons : Aucun</p> <p>Domaine : Public (sous voirie)</p> <p>Coordonn��es :</p> <p>X : 851424.93 m</p> <p>Y : 6623769.12 m</p> <p>Z (TN) : 181.96 m NGF</p> <p align="right"><small>Coordonn��es en Lambert 93 et altitude rattach��e �� l'IGN 69</small></p>	


Caract��ristiques des canalisations							
Num��ro	Diam��tre (mm)	Nature	Profondeur (m)	Chute d'eau	Nature du branchement	Angle / Nord	Observations
Entr��e 1 :	200	PVC	1.48		RESEAUX	30	
Entr��e 2 :	200	PVC	1.48		RESEAUX	110	
Entr��e 3 :	200	PVC	1.42		RESEAUX	180	
Exutoire 1 :	200	PVC	1.50		EXUTOIRE	320	

Anomalies		
D��faut sur radier :	D��faut sur chemin��e :	D��faut sur fermeture :

Travaux et remarques	
Remarques :	Travaux pr��conis��s :

		Commune de Saint-Germain-du-Plain Sch��ma directeur d'assainissement de Saint-Germain-du-Plain Fiche descriptive de regard	Regard N�� 851
--	---	---	---------------------------------



Localisation : Rue de la Mare	Commune : Saint-Germain-du-Plain	
Intervenants : SAD/YOB	Date visite : 10/07/2018	Syst��me d'assainissement : Grand-Saint-Germain

Description de l'ouvrage	
<p>Caract��ristiques g��n��rales :</p> <p>Type ouvrage : Regard de visite</p> <p>Fermeture regard : Tampon Fonte Circulaire</p> <p>Mat��riaux regard : B��ton</p> <p>Dimensions regard : �� 1000</p> <p>Type d'effluent : Eaux us��es</p> <p>Echelons : 2</p> <p>Domaine : Public (sous voirie)</p> <p>Coordonn��es :</p> <p>X : 851495.11 m</p> <p>Y : 6622602.29 m</p> <p>Z (TN) : 189.94 m NGF</p> <p style="font-size: small;">Coordonn��es en Lambert 93 et altitude rattach��e �� l'IGN 69</p>	


Caract��ristiques des canalisations							
Num��ro	Diam��tre (mm)	Nature	Profondeur (m)	Chute d'eau	Nature du branchement	Angle / Nord	Observations
Entr��e 1 :	200	PVC	1.47		RESEAUX	0	
Exutoire 1 :	200	PVC	1.48		EXUTOIRE	180	

Anomalies		
D��faut sur radier :	D��faut sur chemin��e :	D��faut sur fermeture :

Travaux et remarques	
Remarques :	Travaux pr��conis��s :

		Commune de Saint-Germain-du-Plain Sch��ma directeur d'assainissement de Saint-Germain-du-Plain Fiche descriptive de regard	Regard N�� 833
--	---	---	---------------------------------



Localisation :	Route de Baudri��res	Commune :	Saint-Germain-du-Plain
Intervenants :	SAD/YOB	Date visite :	11/07/2018
		Syst��me d'assainissement :	Grand-Saint-Germain

Description de l'ouvrage	
<p>Caract��ristiques g��n��rales :</p> <p>Type ouvrage : Regard de visite</p> <p>Fermeture regard : Tampon Fonte Circulaire</p> <p>Mat��riaux regard : B��ton</p> <p>Dimensions regard : �� 1000</p> <p>Type d'effluent : Eaux us��es</p> <p>Echelons : 1</p> <p>Domaine : Public (sous voirie)</p> <p>Coordonn��es :</p> <p>X : 851250.74 m</p> <p>Y : 6622810.80 m</p> <p>Z (TN) : 192.10 m NGF</p> <p style="font-size: small;">Coordonn��es en Lambert 93 et altitude rattach��e �� l'IGN 69</p>	


Caract��ristiques des canalisations							
Num��ro	Diam��tre (mm)	Nature	Profondeur (m)	Chute d'eau	Nature du branchement	Angle / Nord	Observations
Entr��e 1 :	160	PVC	1.28		PARTICULIER	310	
Exutoire 1 :	200	PVC	1.30		EXUTOIRE	180	

Anomalies		
D��faut sur radier :	D��faut sur chemin��e :	D��faut sur fermeture :

Travaux et remarques	
Remarques :	Travaux pr��conis��s :

		Commune de Saint-Germain-du-Plain Sch��ma directeur d'assainissement de Saint-Germain-du-Plain Fiche descriptive de regard	Regard N�� 846
--	---	---	---------------------------------



Localisation :	Route de Baudri��res	Commune :	Saint-Germain-du-Plain
Intervenants :	SAD/YOB	Date visite :	10/07/2018
		Syst��me d'assainissement :	Grand-Saint-Germain

Description de l'ouvrage	
<p>Caract��ristiques g��n��rales :</p> <p>Type ouvrage : Regard de visite</p> <p>Fermeture regard : Tampon Fonte Circulaire</p> <p>Mat��riaux regard : B��ton</p> <p>Dimensions regard : �� 1000</p> <p>Type d'effluent : Eaux us��es</p> <p>Echelons : Aucun</p> <p>Domaine : Public (hors voirie)</p> <p>Coordonn��es :</p> <p>X : 851219.22 m</p> <p>Y : 6622656.14 m</p> <p>Z (TN) : 192.38 m NGF</p> <p style="font-size: small;">Coordonn��es en Lambert 93 et altitude rattach��e �� l'IGN 69</p>	


Caract��ristiques des canalisations							
Num��ro	Diam��tre (mm)	Nature	Profondeur (m)	Chute d'eau	Nature du branchement	Angle / Nord	Observations
Entr��e 1 :	200	PVC	1.26		RESEAUX	320	
Exutoire 1 :	200	PVC	1.27		EXUTOIRE	120	

Anomalies		
D��faut sur radier :	D��faut sur chemin��e :	D��faut sur fermeture :

Travaux et remarques	
Remarques :	Travaux pr��conis��s :

		Commune de Saint-Germain-du-Plain Sch��ma directeur d'assainissement de Saint-Germain-du-Plain Fiche descriptive de regard	Regard N�� 839
--	---	---	---------------------------------



Localisation :	Rue de la Mare	Commune :	Saint-Germain-du-Plain
Intervenants :	SAD/YOB	Date visite :	10/07/2018
		Syst��me d'assainissement :	Grand-Saint-Germain

Description de l'ouvrage	
<p>Caract��ristiques g��n��rales :</p> <p>Type ouvrage : Regard de visite</p> <p>Fermeture regard : Tampon Fonte Circulaire</p> <p>Mat��riaux regard : B��ton</p> <p>Dimensions regard : �� 1000</p> <p>Type d'effluent : Eaux us��es</p> <p>Echelons : 2</p> <p>Domaine : Public (sous voirie)</p> <p>Coordonn��es :</p> <p>X : 851505.91 m</p> <p>Y : 6622525.00 m</p> <p>Z (TN) : 188.97 m NGF</p> <p style="font-size: small;">Coordonn��es en Lambert 93 et altitude rattach��e �� l'IGN 69</p>	


Caract��ristiques des canalisations							
Num��ro	Diam��tre (mm)	Nature	Profondeur (m)	Chute d'eau	Nature du branchement	Angle / Nord	Observations
Entr��e 1 :	200	PVC	1.64		RESEAUX	270	
Entr��e 2 :	200	PVC	1.64		RESEAUX	0	
Exutoire 1 :	200	PVC	1.64		EXUTOIRE	90	

Anomalies		
D��faut sur radier :	D��faut sur chemin��e :	D��faut sur fermeture :

Travaux et remarques	
Remarques :	Travaux pr��conis��s :

		Commune de Saint-Germain-du-Plain Sch��ma directeur d'assainissement de Saint-Germain-du-Plain Fiche descriptive de regard	Regard N�� 831
--	---	---	---------------------------------



Localisation : Route de Baudri��res	Commune : Saint-Germain-du-Plain
Intervenants : SAD/YOB	Date visite : 11/07/2018 Syst��me d'assainissement : Grand-Saint-Germain

Description de l'ouvrage	
<p>Caract��ristiques g��n��rales :</p> <p>Type ouvrage : Regard de visite</p> <p>Fermeture regard : Tampon Fonte Circulaire</p> <p>Mat��riaux regard : B��ton</p> <p>Dimensions regard : �� 1000</p> <p>Type d'effluent : Eaux us��es</p> <p>Echelons : 2</p> <p>Domaine : Public (sous voirie)</p> <p>Coordonn��es :</p> <p>X : 851320.80 m</p> <p>Y : 6622744.06 m</p> <p>Z (TN) : 191.72 m NGF</p> <p style="font-size: small;">Coordonn��es en Lambert 93 et altitude rattach��e �� l'IGN 69</p>	


Caract��ristiques des canalisations							
Num��ro	Diam��tre (mm)	Nature	Profondeur (m)	Chute d'eau	Nature du branchement	Angle / Nord	Observations
Entr��e 1 :	200	PVC	1.42		RESEAUX	270	
Exutoire 1 :	200	PVC	1.43		EXUTOIRE	0	

Anomalies		
D��faut sur radier :	D��faut sur chemin��e :	D��faut sur fermeture :

Travaux et remarques	
Remarques :	Travaux pr��conis��s :

		Commune de Saint-Germain-du-Plain Sch��ma directeur d'assainissement de Saint-Germain-du-Plain Fiche descriptive de regard	Regard N�� 17
--	---	---	--------------------------------

Localisation : Rue de la Poste	Commune : Saint-Germain-du-Plain	
Intervenants : SAD/YOB	Date visite : 09/07/2018	Syst��me d'assainissement : Le Bourg

Description de l'ouvrage	
<p>Caract��ristiques g��n��rales :</p> <p>Type ouvrage : Regard de visite</p> <p>Fermeture regard : Tampon Fonte Circulaire</p> <p>Mat��riaux regard : B��ton</p> <p>Dimensions regard : �� 1000</p> <p>Type d'effluent : Eaux us��es</p> <p>Echelons : Aucun</p> <p>Domaine : Public (hors voirie)</p> <p>Coordonn��es :</p> <p>X : 851252.24 m</p> <p>Y : 6624071.16 m</p> <p>Z (TN) : 178.92 m NGF</p> <p style="font-size: small;">Coordonn��es en Lambert 93 et altitude rattach��e �� l'IGN 69</p>	

Caract��ristiques des canalisations							
Num��ro	Diam��tre (mm)	Nature	Profondeur (m)	Chute d'eau	Nature du branchement	Angle / Nord	Observations
Entr��e 1 :	200	PVC	1.55		RESEAUX	0	
Entr��e 2 :	110	PVC	1.17	X	PARTICULIER	70	
Exutoire 1 :	200	PVC	1.57		EXUTOIRE	0	

Anomalies		
D��faut sur radier :	D��faut sur chemin��e :	D��faut sur fermeture :

Travaux et remarques	
Remarques :	Travaux pr��conis��s :



Regard N° 18

Système d'assainissement : Le Bourg

Caractéristiques générales :

Coordonnées :



Coordonnées en Lambert 93 et altitude rattachée à l'IGN 69




Numéro	Diamètre (mm)	Nature	Profondeur (m)	Chute d'eau	Nature du branchement	Angle / Nord	Observations
Entrée 1 :	200	PVC	1.42		RESEAUX	180	
Exutoire 1 :	200	PVC	1.42		EXUTOIRE	0	

Défaut sur radier :	Défaut sur cheminée :	Défaut sur fermeture :

Remarques :	Travaux préconisés :

		<p align="center">Commune de Saint-Germain-du-Plain</p> <p align="center">Sch��ma directeur d'assainissement de Saint-Germain-du-Plain</p> <p align="center">Fiche descriptive de regard</p>	<p align="center">Regard N�� 266</p>
--	---	---	---



Localisation :	Rue du Champ Richard	Commune :	Saint-Germain-du-Plain
Intervenants :	CLB/YOB	Date visite :	06/08/2018
		Syst��me d'assainissement :	Le Bourg

Description de l'ouvrage	
<p>Caract��ristiques g��n��rales :</p> <p>Type ouvrage : Regard de visite</p> <p>Fermeture regard : Tampon Fonte Circulaire</p> <p>Mat��riaux regard : B��ton</p> <p>Dimensions regard : �� 800</p> <p>Type d'effluent : Eaux us��es</p> <p>Echelons : Aucun</p> <p>Domaine : Public (hors voirie)</p> <p>Coordonn��es :</p> <p>X : 851711.40 m</p> <p>Y : 6623806.83 m</p> <p>Z (TN) : 189.44 m NGF</p> <p><small>Coordonn��es en Lambert 93 et altitude rattach��e �� l'IGN 69</small></p>	


Caract��ristiques des canalisations							
Num��ro	Diam��tre (mm)	Nature	Profondeur (m)	Chute d'eau	Nature du branchement	Angle / Nord	Observations
Entr��e 1 :	200	Gr��s	1.45		RESEAUX	180	
Entr��e 2 :	150	Gr��s	1.23	X	PARTICULIER	200	
Entr��e 3 :	150	Gr��s	1.23	X	PARTICULIER	270	
Entr��e 4 :	200	Gr��s	1.25	X	PARTICULIER	0	
Exutoire 1 :	200	Gr��s	1.46		EXUTOIRE	90	

Anomalies		
D��faut sur radier :	D��faut sur chemin��e :	D��faut sur fermeture :

Travaux et remarques	
Remarques :	Travaux pr��conis��s :

		<p align="center">Commune de Saint-Germain-du-Plain</p> <p align="center">Sch��ma directeur d'assainissement de Saint-Germain-du-Plain</p> <p align="center">Fiche descriptive de regard</p>	<p align="center">Regard N�� 41</p>
--	---	---	---



Localisation :	Rue des Boulets	Commune :	Saint-Germain-du-Plain
Intervenants :	CLB/YOB	Date visite :	07/08/2018
		Syst��me d'assainissement :	Le Bourg

Description de l'ouvrage	
<p>Caract��ristiques g��n��rales :</p> <p>Type ouvrage : Regard de visite</p> <p>Fermeture regard : Tampon Fonte Circulaire</p> <p>Mat��riaux regard : B��ton</p> <p>Dimensions regard : �� 600</p> <p>Type d'effluent : Eaux us��es</p> <p>Echelons : Aucun</p> <p>Domaine : Public (sous voirie)</p> <p>Coordonn��es :</p> <p>X : 851769.88 m</p> <p>Y : 6623909.95 m</p> <p>Z (TN) : 188.80 m NGF</p> <p><small>Coordonn��es en Lambert 93 et altitude rattach��e �� l'IGN 69</small></p>	


Caract��ristiques des canalisations							
Num��ro	Diam��tre (mm)	Nature	Profondeur (m)	Chute d'eau	Nature du branchement	Angle / Nord	Observations
Entr��e 1 :	200	BETON_P	1.10	X	RESEAUX	10	
Entr��e 2 :	160	PVC	1.76		PARTICULIER	90	
Entr��e 3 :	200	PVC	1.75		RESEAUX	160	
Entr��e 4 :	150	BETON_P	1.10	X	PARTICULIER	320	
Exutoire 1 :	200	BETON_P	1.18		EXUTOIRE	270	

Anomalies		
D��faut sur radier :	D��faut sur chemin��e :	D��faut sur fermeture :
	Virole cass��e, fissur��e	

Travaux et remarques	
Remarques :	Travaux pr��conis��s :
	R��habilitation ponctuelle du G��nie civil / Etanch��ification

		<p align="center">Commune de Saint-Germain-du-Plain</p> <p align="center">Sch��ma directeur d'assainissement de Saint-Germain-du-Plain</p> <p align="center">Fiche descriptive de regard</p>	<p align="center">Regard N�� 19</p>
--	---	---	--



Localisation :	Rue de la Poste	Commune :	Saint-Germain-du-Plain
Intervenants :	SAD/YOB	Date visite :	09/07/2018
		Syst��me d'assainissement :	Le Bourg

Description de l'ouvrage	
<p>Caract��ristiques g��n��rales :</p> <p>Type ouvrage : Regard de visite</p> <p>Fermeture regard : Tampon Fonte Circulaire</p> <p>Mat��riaux regard : B��ton</p> <p>Dimensions regard : �� 1000</p> <p>Type d'effluent : Eaux us��es</p> <p>Echelons : Aucun</p> <p>Domaine : Public (sous voirie)</p> <p>Coordonn��es :</p> <p>X : 851244.59 m</p> <p>Y : 6624022.11 m</p> <p>Z (TN) : 178.71 m NGF</p> <p align="right"><small>Coordonn��es en Lambert 93 et altitude rattach��e �� l'IGN 69</small></p>	


Caract��ristiques des canalisations							
Num��ro	Diam��tre (mm)	Nature	Profondeur (m)	Chute d'eau	Nature du branchement	Angle / Nord	Observations
Entr��e 1 :	200	PVC	1.22		RESEAUX	180	
Entr��e 2 :	200	PVC	1.20		RESEAUX	90	
Exutoire 1 :	200	PVC	1.22		EXUTOIRE	0	

Anomalies		
D��faut sur radier :	D��faut sur chemin��e :	D��faut sur fermeture :

Travaux et remarques	
Remarques :	Travaux pr��conis��s :

		<p align="center">Commune de Saint-Germain-du-Plain</p> <p align="center">Sch��ma directeur d'assainissement de Saint-Germain-du-Plain</p> <p align="center">Fiche descriptive de regard</p>	<p align="center">Regard N�� 39</p>
--	---	---	--



Localisation :	Rue du Champ Richard	Commune :	Saint-Germain-du-Plain
Intervenants :	CLB/YOB	Date visite :	06/08/2018
		Syst��me d'assainissement :	Le Bourg

Description de l'ouvrage	
<p>Caract��ristiques g��n��rales :</p> <p>Type ouvrage : Regard de visite</p> <p>Fermeture regard : Tampon Fonte Circulaire</p> <p>Mat��riaux regard : B��ton</p> <p>Dimensions regard : �� 600</p> <p>Type d'effluent : Eaux us��es</p> <p>Echelons : Aucun</p> <p>Domaine : Public (sous voirie)</p> <p>Coordonn��es :</p> <p>X : 851711.27 m</p> <p>Y : 6623884.40 m</p> <p>Z (TN) : 188.10 m NGF</p> <p align="right"><small>Coordonn��es en Lambert 93 et altitude rattach��e �� l'IGN 69</small></p>	


Caract��ristiques des canalisations							
Num��ro	Diam��tre (mm)	Nature	Profondeur (m)	Chute d'eau	Nature du branchement	Angle / Nord	Observations
Entr��e 1 :	200	BETON_P	2.10		RESEAUX	90	
Entr��e 2 :	160	PVC	1.80	X	PARTICULIER	30	
Entr��e 3 :	160	PVC	1.80	X	PARTICULIER	30	
Entr��e 4 :	200	BETON_P	1.10	X	PARTICULIER	200	
Entr��e 5 :	200	Gr��s	1.60	X	RESEAUX	180	
Exutoire 1 :	200	BETON_P	2.10		EXUTOIRE	270	

Anomalies		
D��faut sur radier :	D��faut sur chemin��e :	D��faut sur fermeture :
	Racines	

Travaux et remarques	
Remarques :	Travaux pr��conis��s :
	R��habilitation ponctuelle du G��nie civil / Etanch��ification

		Commune de Saint-Germain-du-Plain Sch��ma directeur d'assainissement de Saint-Germain-du-Plain Fiche descriptive de regard	Regard N�� 267
--	---	---	---------------------------------



Localisation : Rue du Champ Richard	Commune : Saint-Germain-du-Plain	
Intervenants : CLB/YOB	Date visite : 06/08/2018	Syst��me d'assainissement : Le Bourg

Description de l'ouvrage	
<p>Caract��ristiques g��n��rales :</p> <p>Type ouvrage : Regard de visite</p> <p>Fermeture regard : Tampon Fonte Circulaire</p> <p>Mat��riaux regard : B��ton</p> <p>Dimensions regard : �� 800</p> <p>Type d'effluent : Eaux us��es</p> <p>Echelons : Aucun</p> <p>Domaine : Public (hors voirie)</p> <p>Coordonn��es :</p> <p>X : 851726.13 m</p> <p>Y : 6623749.74 m</p> <p>Z (TN) : 189.79 m NGF</p> <p style="font-size: small;">Coordonn��es en Lambert 93 et altitude rattach��e �� l'IGN 69</p>	


Caract��ristiques des canalisations							
Num��ro	Diam��tre (mm)	Nature	Profondeur (m)	Chute d'eau	Nature du branchement	Angle / Nord	Observations
Entr��e 1 :	200	Gr��s	1.52		RESEAUX	90	
Entr��e 2 :	150	Gr��s	1.20	X	PARTICULIER	90	
Entr��e 3 :	150	Gr��s	1.43		PARTICULIER	170	
Entr��e 4 :	150	Gr��s	1.44		PARTICULIER	180	
Entr��e 5 :	150	Gr��s	1.30	X	PARTICULIER	270	
Exutoire 1 :	200	Gr��s	1.57		EXUTOIRE	0	

Anomalies		
D��faut sur radier :	D��faut sur chemin��e :	D��faut sur fermeture :

Travaux et remarques	
Remarques :	Travaux pr��conis��s :

		Commune de Saint-Germain-du-Plain Sch��ma directeur d'assainissement de Saint-Germain-du-Plain Fiche descriptive de regard	Regard N�� 265
--	---	---	---------------------------------



Localisation :	Rue du Champ Richard	Commune :	Saint-Germain-du-Plain
Intervenants :	CLB/YOB	Date visite :	06/08/2018
		Syst��me d'assainissement :	Le Bourg

Description de l'ouvrage	
<p>Caract��ristiques g��n��rales :</p> <p>Type ouvrage : Regard de visite</p> <p>Fermeture regard : Tampon Fonte Circulaire</p> <p>Mat��riaux regard : B��ton</p> <p>Dimensions regard : �� 600</p> <p>Type d'effluent : Eaux us��es</p> <p>Echelons : Aucun</p> <p>Domaine : Public (hors voirie)</p> <p>Coordonn��es :</p> <p>X : 851733.14 m</p> <p>Y : 6623813.13 m</p> <p>Z (TN) : 189.36 m NGF</p> <p style="font-size: small;">Coordonn��es en Lambert 93 et altitude rattach��e �� l'IGN 69</p>	


Caract��ristiques des canalisations							
Num��ro	Diam��tre (mm)	Nature	Profondeur (m)	Chute d'eau	Nature du branchement	Angle / Nord	Observations
Entr��e 1 :	200	Gr��s	1.54		RESEAUX	210	
Entr��e 2 :	150	Gr��s	1.14	X	PARTICULIER	180	
Entr��e 3 :	150	Gr��s	1.10	X	PARTICULIER	90	
Exutoire 1 :	200	Gr��s	1.54		EXUTOIRE	0	

Anomalies		
D��faut sur radier :	D��faut sur chemin��e :	D��faut sur fermeture :

Travaux et remarques	
Remarques :	Travaux pr��conis��s :

		Commune de Saint-Germain-du-Plain Sch��ma directeur d'assainissement de Saint-Germain-du-Plain Fiche descriptive de regard	Regard N�� 268
--	---	---	---------------------------------

Localisation :	Rue du Champ Richard	Commune :	Saint-Germain-du-Plain
Intervenants :	CLB/YOB	Date visite :	06/08/2018
		Syst��me d'assainissement :	Le Bourg

Description de l'ouvrage	
<p>Caract��ristiques g��n��rales :</p> <p>Type ouvrage : Regard de visite</p> <p>Fermeture regard : Tampon Fonte Circulaire</p> <p>Mat��riaux regard : B��ton</p> <p>Dimensions regard : �� 800</p> <p>Type d'effluent : Eaux us��es</p> <p>Echelons : Aucun</p> <p>Domaine : Public (sous voirie)</p> <p>Coordonn��es :</p> <p>X : 851769.03 m</p> <p>Y : 6623762.08 m</p> <p>Z (TN) : 189.71 m NGF</p> <p><small>Coordonn��es en Lambert 93 et altitude rattach��e �� l'IGN 69</small></p>	

Caract��ristiques des canalisations							
Num��ro	Diam��tre (mm)	Nature	Profondeur (m)	Chute d'eau	Nature du branchement	Angle / Nord	Observations
Entr��e 1 :	200	Gr��s	1.34		RESEAUX	90	
Entr��e 2 :	150	Gr��s	0.56	X	PARTICULIER	0	
Entr��e 3 :	150	Gr��s	0.94	X	PARTICULIER	180	
Exutoire 1 :	200	Gr��s	1.31		EXUTOIRE	270	

Anomalies		
D��faut sur radier :	D��faut sur chemin��e :	D��faut sur fermeture :

Travaux et remarques	
Remarques :	Travaux pr��conis��s :



Regard N° 22

Commune : Saint-Germain-du-Plain

Système d'assainissement : Le Bourg

Caractéristiques générales :

Figure 1 shows a circular cross-section of a specimen. A red circle is drawn around the specimen, with arrows pointing outwards from the circle at various angles. The angles 0°, 90°, 180°, and 270° are marked around the circle, indicating the direction of the magnetic field.



X	:	851205.88 m
Y	:	6623890.53 m
Z (TN)	:	178.55 m NGF

Coordonnées en Lambert 93 et altitude rattachée à l'IGN 69


Numéro	Diamètre (mm)	Nature	Profondeur (m)	Chute d'eau	Nature du branchement	Angle / Nord	Observations
Entrée 1 :	200	BETON_P	0.60		RESEAUX	140	
Exutoire 1 :	200	BETON_P	0.60		EXUTOIRE	20	

Défaut sur radier :	Défaut sur cheminée :	Défaut sur fermeture :

Remarques :	Travaux préconisés :

		Commune de Saint-Germain-du-Plain Sch��ma directeur d'assainissement de Saint-Germain-du-Plain Fiche descriptive de regard	Regard N�� 21
--	---	---	--------------------------------



Localisation :	Rue de la Poste	Commune :	Saint-Germain-du-Plain
Intervenants :	SAD/YOB	Date visite :	11/07/2018
		Syst��me d'assainissement :	Le Bourg

Description de l'ouvrage	
<p>Caract��ristiques g��n��rales :</p> <p>Type ouvrage : Regard de visite</p> <p>Fermeture regard : Tampon Fonte Circulaire</p> <p>Mat��riaux regard : B��ton</p> <p>Dimensions regard : �� 800</p> <p>Type d'effluent : Eaux us��es</p> <p>Echelons : Aucun</p> <p>Domaine : Public (hors voirie)</p> <p>Coordonn��es :</p> <p>X : 851226.73 m</p> <p>Y : 6623933.78 m</p> <p>Z (TN) : 178.65 m NGF</p> <p><small>Coordonn��es en Lambert 93 et altitude rattach��e �� l'IGN 69</small></p>	


Caract��ristiques des canalisations							
Num��ro	Diam��tre (mm)	Nature	Profondeur (m)	Chute d'eau	Nature du branchement	Angle / Nord	Observations
Entr��e 1 :	200	BETON_P	0.87		RESEAUX	200	
Exutoire 1 :	200	BETON_P	0.88		EXUTOIRE	20	

Anomalies		
D��faut sur radier :	D��faut sur chemin��e :	D��faut sur fermeture :

Travaux et remarques	
Remarques :	Travaux pr��conis��s :

		<p align="center">Commune de Saint-Germain-du-Plain</p> <p align="center">Sch��ma directeur d'assainissement de Saint-Germain-du-Plain</p> <p align="center">Fiche descriptive de regard</p>	<p align="center">Regard N�� 20</p>
--	---	---	--



Localisation :	Rue de la Poste	Commune :	Saint-Germain-du-Plain
Intervenants :	SAD/YOB	Date visite :	11/07/2018
		Syst��me d'assainissement :	Le Bourg

Description de l'ouvrage	
<p>Caract��ristiques g��n��rales :</p> <p>Type ouvrage : Regard de visite</p> <p>Fermeture regard : Tampon Fonte Circulaire</p> <p>Mat��riaux regard : B��ton</p> <p>Dimensions regard : �� 1000</p> <p>Type d'effluent : Eaux us��es</p> <p>Echelons : Aucun</p> <p>Domaine : Public (sous voirie)</p> <p>Coordonn��es :</p> <p>X : 851232.97 m</p> <p>Y : 6623962.68 m</p> <p>Z (TN) : 178.42 m NGF</p> <p><small>Coordonn��es en Lambert 93 et altitude rattach��e �� l'IGN 69</small></p>	


Caract��ristiques des canalisations							
Num��ro	Diam��tre (mm)	Nature	Profondeur (m)	Chute d'eau	Nature du branchement	Angle / Nord	Observations
Entr��e 1 :	200	BETON_P	0.71		RESEAUX	200	
Entr��e 2 :	200	PVC	0.50	X	RESEAUX	110	
Exutoire 1 :	200	BETON_P	0.75		EXUTOIRE	2	

Anomalies		
D��faut sur radier :	D��faut sur chemin��e :	D��faut sur fermeture :

Travaux et remarques	
Remarques :	Travaux pr��conis��s :

		Commune de Saint-Germain-du-Plain Sch��ma directeur d'assainissement de Saint-Germain-du-Plain Fiche descriptive de regard	Regard N�� 842
--	---	---	---------------------------------

Localisation : Rue des Org��res	Commune : Saint-Germain-du-Plain	
Intervenants : SAD/YOB	Date visite : 10/07/2018	Syst��me d'assainissement : Grand-Saint-Germain



Description de l'ouvrage	
<p>Caract��ristiques g��n��rales :</p> <p>Type ouvrage : Regard de visite</p> <p>Fermeture regard : Tampon Fonte Circulaire</p> <p>Mat��riaux regard : B��ton</p> <p>Dimensions regard : �� 1000</p> <p>Type d'effluent : Eaux us��es</p> <p>Echelons : 1</p> <p>Domaine : Public (sous voirie)</p> <p>Coordonn��es :</p> <p>X : 851350.59 m</p> <p>Y : 6622533.95 m</p> <p>Z (TN) : 191.32 m NGF</p> <p style="font-size: small;">Coordonn��es en Lambert 93 et altitude rattach��e �� l'IGN 69</p>	

Caract��ristiques des canalisations							
Num��ro	Diam��tre (mm)	Nature	Profondeur (m)	Chute d'eau	Nature du branchement	Angle / Nord	Observations
Entr��e 1 :	200	PVC	1.38		RESEAUX	270	
Exutoire 1 :	200	PVC	1.39		EXUTOIRE	100	


Anomalies		
D��faut sur radier :	D��faut sur chemin��e :	D��faut sur fermeture :
	Traces d'infiltration	

Travaux et remarques	
Remarques :	Travaux pr��conis��s :

Remarques :	Travaux préconisés :

		<p align="center">Commune de Saint-Germain-du-Plain</p> <p align="center">Sch��ma directeur d'assainissement de Saint-Germain-du-Plain</p> <p align="center">Fiche descriptive de regard</p>	<p align="center">Regard N�� 909</p>
--	---	---	---



Localisation :	Route de Baudri��res	Commune :	Saint-Germain-du-Plain
Intervenants :	SAD/YOB	Date visite :	11/07/2018
		Syst��me d'assainissement :	Grand-Saint-Germain

Description de l'ouvrage	
<p>Caract��ristiques g��n��rales :</p> <p>Type ouvrage : Regard de visite</p> <p>Fermeture regard : Tampon Fonte Circulaire</p> <p>Mat��riaux regard : B��ton</p> <p>Dimensions regard : �� 1000</p> <p>Type d'effluent : Eaux us��es</p> <p>Echelons : 6</p> <p>Domaine : Public (sous voirie)</p> <p>Coordonn��es :</p> <p>X : 851255.29 m</p> <p>Y : 6622904.16 m</p> <p>Z (TN) :</p> <p align="right"><small>Coordonn��es en Lambert 93 et altitude rattach��e �� l'IGN 69</small></p>	


Caract��ristiques des canalisations							
Num��ro	Diam��tre (mm)	Nature	Profondeur (m)	Chute d'eau	Nature du branchement	Angle / Nord	Observations
Entr��e 1 :	200	PVC	2.70		RESEAUX	310	
Entr��e 2 :	200	PVC	2.73		RESEAUX	200	
Entr��e 3 :	160	BETON_P	1.60	X	PARTICULIER	100	
Exutoire 1 :	200	PVC	2.72		EXUTOIRE	20	

Anomalies		
D��faut sur radier :	D��faut sur chemin��e :	D��faut sur fermeture :

Travaux et remarques	
Remarques :	Travaux pr��conis��s :

		Commune de Saint-Germain-du-Plain Sch��ma directeur d'assainissement de Saint-Germain-du-Plain Fiche descriptive de regard	Regard N�� 898
--	---	---	---------------------------------



Localisation :	Route de Baudri��res	Commune :	Saint-Germain-du-Plain
Intervenants :	SAD/YOB	Date visite :	11/07/2018
		Syst��me d'assainissement :	Grand-Saint-Germain

Description de l'ouvrage	
<p>Caract��ristiques g��n��rales :</p> <p>Type ouvrage : Regard de visite</p> <p>Fermeture regard : Tampon Fonte Circulaire</p> <p>Mat��riaux regard : B��ton</p> <p>Dimensions regard : �� 1000</p> <p>Type d'effluent : Eaux us��es</p> <p>Echelons : 5</p> <p>Domaine : Public (sous voirie)</p> <p>Coordonn��es :</p> <p>X : 851279.54 m</p> <p>Y : 6623081.11 m</p> <p>Z (TN) : 191.47 m NGF</p> <p><small>Coordonn��es en Lambert 93 et altitude rattach��e �� l'IGN 69</small></p>	


Caract��ristiques des canalisations							
Num��ro	Diam��tre (mm)	Nature	Profondeur (m)	Chute d'eau	Nature du branchement	Angle / Nord	Observations
Entr��e 1 :	200	PVC	2.28	X	RESEAUX	180	
Entr��e 2 :	200	PVC	2.52		RESEAUX	0	
Exutoire 1 :	200	PVC	2.53		EXUTOIRE	90	

Anomalies		
D��faut sur radier :	D��faut sur chemin��e :	D��faut sur fermeture :

Travaux et remarques	
Remarques :	Travaux pr��conis��s :

		Commune de Saint-Germain-du-Plain Sch��ma directeur d'assainissement de Saint-Germain-du-Plain Fiche descriptive de regard	Regard N�� 897
--	---	---	---------------------------------



Localisation :	Route de Baudri��res	Commune :	Saint-Germain-du-Plain
Intervenants :	SAD/YOB	Date visite :	11/07/2018
		Syst��me d'assainissement :	Grand-Saint-Germain

Description de l'ouvrage	
<p>Caract��ristiques g��n��rales :</p> <p>Type ouvrage : Regard de visite</p> <p>Fermeture regard : Tampon Fonte Circulaire</p> <p>Mat��riaux regard : B��ton</p> <p>Dimensions regard : �� 1000</p> <p>Type d'effluent : Eaux us��es</p> <p>Echelons : 6</p> <p>Domaine : Public (sous voirie)</p> <p>Coordonn��es :</p> <p>X : 851356.66 m</p> <p>Y : 6623073.75 m</p> <p>Z (TN) : 191.32 m NGF</p> <p><small>Coordonn��es en Lambert 93 et altitude rattach��e �� l'IGN 69</small></p>	


Caract��ristiques des canalisations							
Num��ro	Diam��tre (mm)	Nature	Profondeur (m)	Chute d'eau	Nature du branchement	Angle / Nord	Observations
Entr��e 1 :	200	PVC	2.60		RESEAUX	270	
Exutoire 1 :	200	PVC	2.60		EXUTOIRE	45	

Anomalies		
D��faut sur radier :	D��faut sur chemin��e :	D��faut sur fermeture :

Travaux et remarques	
Remarques :	Travaux pr��conis��s :

		Commune de Saint-Germain-du-Plain Sch��ma directeur d'assainissement de Saint-Germain-du-Plain Fiche descriptive de regard	Regard N�� 894
--	---	---	---------------------------------



Localisation : Rue des Oudots	Commune : Saint-Germain-du-Plain	
Intervenants : SAD/YOB	Date visite : 10/07/2018	Syst��me d'assainissement : Grand-Saint-Germain

Description de l'ouvrage	
<p>Caract��ristiques g��n��rales :</p> <p>Type ouvrage : Regard de visite</p> <p>Fermeture regard : Tampon Fonte Circulaire</p> <p>Mat��riaux regard : B��ton</p> <p>Dimensions regard : �� 1000</p> <p>Type d'effluent : Eaux us��es</p> <p>Echelons : 6</p> <p>Domaine : Public (hors voirie)</p> <p>Coordonn��es :</p> <p>X : 851491.18 m</p> <p>Y : 6623085.87 m</p> <p>Z (TN) : 190.88 m NGF</p> <p style="font-size: small;">Coordonn��es en Lambert 93 et altitude rattach��e �� l'IGN 69</p>	


Caract��ristiques des canalisations							
Num��ro	Diam��tre (mm)	Nature	Profondeur (m)	Chute d'eau	Nature du branchement	Angle / Nord	Observations
Entr��e 1 :	160	PVC	1.80	X	PARTICULIER	20	
Entr��e 2 :	200	PVC	2.64		RESEAUX	290	
Exutoire 1 :	200	PVC	2.66		EXUTOIRE	190	

Anomalies		
D��faut sur radier :	D��faut sur chemin��e :	D��faut sur fermeture :

Travaux et remarques	
Remarques :	Travaux pr��conis��s :

		Commune de Saint-Germain-du-Plain Sch��ma directeur d'assainissement de Saint-Germain-du-Plain Fiche descriptive de regard	Regard N�� 896
--	---	---	---------------------------------



Localisation : Rue du Champ Gaideau	Commune : Saint-Germain-du-Plain	
Intervenants : SAD/YOB	Date visite : 11/07/2018	Syst��me d'assainissement : Grand-Saint-Germain

Description de l'ouvrage	
<p>Caract��ristiques g��n��rales :</p> <p>Type ouvrage : Regard de visite</p> <p>Fermeture regard : Tampon Fonte Circulaire</p> <p>Mat��riaux regard : B��ton</p> <p>Dimensions regard : �� 1000</p> <p>Type d'effluent : Eaux us��es</p> <p>Echelons : 6</p> <p>Domaine : Public (hors voirie)</p> <p>Coordonn��es :</p> <p>X : 851370.03 m</p> <p>Y : 6623083.72 m</p> <p>Z (TN) : 191.34 m NGF</p> <p style="font-size: small;">Coordonn��es en Lambert 93 et altitude rattach��e �� l'IGN 69</p>	


Caract��ristiques des canalisations							
Num��ro	Diam��tre (mm)	Nature	Profondeur (m)	Chute d'eau	Nature du branchement	Angle / Nord	Observations
Entr��e 1 :	200	PVC	2.71		RESEAUX	240	
Entr��e 2 :	110	PVC	1.80	X	PARTICULIER	130	
Entr��e 3 :	160	PVC	1.30	X	PARTICULIER	320	
Exutoire 1 :	300	PVC	2.73		EXUTOIRE	90	

Anomalies		
D��faut sur radier :	D��faut sur chemin��e :	D��faut sur fermeture :

Travaux et remarques	
Remarques :	Travaux pr��conis��s :

		Commune de Saint-Germain-du-Plain Sch��ma directeur d'assainissement de Saint-Germain-du-Plain Fiche descriptive de regard	Regard N�� 278
--	---	---	---------------------------------



Localisation :	Route de Baudri��res	Commune :	Saint-Germain-du-Plain
Intervenants :	SAD/YOB	Date visite :	12/07/2018
		Syst��me d'assainissement :	Le Bourg

Description de l'ouvrage	
<p>Caract��ristiques g��n��rales :</p> <p>Type ouvrage : Regard de visite</p> <p>Fermeture regard : Tampon Fonte Circulaire</p> <p>Mat��riaux regard : B��ton</p> <p>Dimensions regard : �� 1000</p> <p>Type d'effluent : Eaux us��es</p> <p>Echelons : 2</p> <p>Domaine : Public (sous voirie)</p> <p>Coordonn��es :</p> <p>X : 851415.64 m</p> <p>Y : 6623573.49 m</p> <p>Z (TN) : 183.74 m NGF</p> <p><small>Coordonn��es en Lambert 93 et altitude rattach��e �� l'IGN 69</small></p>	


Caract��ristiques des canalisations							
Num��ro	Diam��tre (mm)	Nature	Profondeur (m)	Chute d'eau	Nature du branchement	Angle / Nord	Observations
Entr��e 1 :	200	PVC	1.60		RESEAUX	200	
Exutoire 1 :	200	PVC	1.62		EXUTOIRE	20	

Anomalies		
D��faut sur radier :	D��faut sur chemin��e :	D��faut sur fermeture :

Travaux et remarques	
Remarques :	Travaux pr��conis��s :

		<p align="center">Commune de Saint-Germain-du-Plain</p> <p align="center">Sch��ma directeur d'assainissement de Saint-Germain-du-Plain</p> <p align="center">Fiche descriptive de regard</p>	<p align="center">Regard N�� 280</p>
--	---	---	--



Localisation :	Route de Baudri��res	Commune :	Saint-Germain-du-Plain
Intervenants :	SAD/YOB	Date visite :	12/07/2018
		Syst��me d'assainissement :	Le Bourg

Description de l'ouvrage	
<p>Caract��ristiques g��n��rales :</p> <p>Type ouvrage : Regard de visite</p> <p>Fermeture regard : Tampon Fonte Circulaire</p> <p>Mat��riaux regard : B��ton</p> <p>Dimensions regard : �� 1000</p> <p>Type d'effluent : Eaux us��es</p> <p>Echelons : 2</p> <p>Domaine : Public (sous voirie)</p> <p>Coordonn��es :</p> <p>X : 851408.91 m</p> <p>Y : 6623505.02 m</p> <p>Z (TN) : 185.19 m NGF</p> <p><small>Coordonn��es en Lambert 93 et altitude rattach��e �� l'IGN 69</small></p>	


Caract��ristiques des canalisations							
Num��ro	Diam��tre (mm)	Nature	Profondeur (m)	Chute d'eau	Nature du branchement	Angle / Nord	Observations
Entr��e 1 :	200	PVC	1.57		RESEAUX	200	
Entr��e 2 :	160	PVC	1.12	X	PARTICULIER	270	
Exutoire 1 :	200	PVC	1.57		EXUTOIRE	20	

Anomalies		
D��faut sur radier :	D��faut sur chemin��e :	D��faut sur fermeture :

Travaux et remarques	
Remarques :	Travaux pr��conis��s :

		<p align="center">Commune de Saint-Germain-du-Plain</p> <p align="center">Sch��ma directeur d'assainissement de Saint-Germain-du-Plain</p> <p align="center">Fiche descriptive de regard</p>	<p align="center">Regard N�� 282</p>
--	---	---	--



Localisation :	Route de Baudri��res	Commune :	Saint-Germain-du-Plain
Intervenants :	SAD/YOB	Date visite :	12/07/2018
		Syst��me d'assainissement :	Le Bourg

Description de l'ouvrage	
<p>Caract��ristiques g��n��rales :</p> <p>Type ouvrage : Regard de visite</p> <p>Fermeture regard : Tampon Fonte Circulaire</p> <p>Mat��riaux regard : B��ton</p> <p>Dimensions regard : �� 1000</p> <p>Type d'effluent : Eaux us��es</p> <p>Echelons : 2</p> <p>Domaine : Public (sous voirie)</p> <p>Coordonn��es :</p> <p>X : 851384.92 m</p> <p>Y : 6623440.83 m</p> <p>Z (TN) : 187.01 m NGF</p> <p><small>Coordonn��es en Lambert 93 et altitude rattach��e �� l'IGN 69</small></p>	


Caract��ristiques des canalisations							
Num��ro	Diam��tre (mm)	Nature	Profondeur (m)	Chute d'eau	Nature du branchement	Angle / Nord	Observations
Entr��e 1 :	200	PVC	1.42		RESEAUX	220	
Entr��e 2 :	160	PVC	1.20	X	PARTICULIER	270	
Entr��e 3 :	160	PVC	1.30	X	PARTICULIER	110	
Exutoire 1 :	200	PVC	1.57		EXUTOIRE	30	

Anomalies		
D��faut sur radier :	D��faut sur chemin��e :	D��faut sur fermeture :
Radier d��grad�� (fissure, cassure)		

Travaux et remarques	
Remarques :	Travaux pr��conis��s :
	R��habilitation ponctuelle du G��nie civil / Etanch��ification

		Commune de Saint-Germain-du-Plain Sch��ma directeur d'assainissement de Saint-Germain-du-Plain Fiche descriptive de regard	Regard N�� 146
--	---	---	---------------------------------



Localisation :	Rue du Poutot	Commune :	Saint-Germain-du-Plain
Intervenants :	SAD/YOB	Date visite :	12/07/2018
		Syst��me d'assainissement :	Le Bourg

Description de l'ouvrage	
<p>Caract��ristiques g��n��rales :</p> <p>Type ouvrage : Regard de visite</p> <p>Fermeture regard : Tampon Fonte Circulaire</p> <p>Mat��riaux regard : B��ton</p> <p>Dimensions regard : �� 1000</p> <p>Type d'effluent : Eaux us��es</p> <p>Echelons : Aucun</p> <p>Domaine : Public (hors voirie)</p> <p>Coordonn��es :</p> <p>X : 851473.98 m</p> <p>Y : 6623651.08 m</p> <p>Z (TN) : 183.09 m NGF</p> <p><small>Coordonn��es en Lambert 93 et altitude rattach��e �� l'IGN 69</small></p>	


Caract��ristiques des canalisations							
Num��ro	Diam��tre (mm)	Nature	Profondeur (m)	Chute d'eau	Nature du branchement	Angle / Nord	Observations
Entr��e 1 :	200	PVC	1.40		RESEAUX	12	
Entr��e 2 :	160	PVC	1.35		PARTICULIER	45	
Entr��e 3 :	110	PVC	1.20	X	PARTICULIER	180	
Exutoire 1 :	200	PVC	1.42		EXUTOIRE	320	

Anomalies		
D��faut sur radier :	D��faut sur chemin��e :	D��faut sur fermeture :

Travaux et remarques	
Remarques :	Travaux pr��conis��s :

		<p align="center">Commune de Saint-Germain-du-Plain</p> <p align="center">Sch��ma directeur d'assainissement de Saint-Germain-du-Plain</p> <p align="center">Fiche descriptive de regard</p>	<p align="center">Regard N�� 276</p>
--	---	---	---



Localisation :	Route de Baudri��res	Commune :	Saint-Germain-du-Plain
Intervenants :	SAD/YOB	Date visite :	12/07/2018
		Syst��me d'assainissement :	Le Bourg

Description de l'ouvrage	
<p>Caract��ristiques g��n��rales :</p> <p>Type ouvrage : Regard de visite</p> <p>Fermeture regard : Tampon Fonte Circulaire</p> <p>Mat��riaux regard : B��ton</p> <p>Dimensions regard : �� 800</p> <p>Type d'effluent : Eaux us��es</p> <p>Echelons : 1</p> <p>Domaine : Public (sous voirie)</p> <p>Coordonn��es :</p> <p>X : 851418.87 m</p> <p>Y : 6623671.14 m</p> <p>Z (TN) : 182.22 m NGF</p> <p><small>Coordonn��es en Lambert 93 et altitude rattach��e �� l'IGN 69</small></p>	


Caract��ristiques des canalisations							
Num��ro	Diam��tre (mm)	Nature	Profondeur (m)	Chute d'eau	Nature du branchement	Angle / Nord	Observations
Entr��e 1 :	200	PVC	1.30		RESEAUX	200	
Exutoire 1 :	200	PVC	1.32		EXUTOIRE	45	

Anomalies		
D��faut sur radier :	D��faut sur chemin��e :	D��faut sur fermeture :

Travaux et remarques	
Remarques :	Travaux pr��conis��s :

		<p align="center">Commune de Saint-Germain-du-Plain</p> <p align="center">Sch��ma directeur d'assainissement de Saint-Germain-du-Plain</p> <p align="center">Fiche descriptive de regard</p>	<p align="center">Regard N�� 277</p>
--	---	---	--



Localisation :	Route de Baudri��res	Commune :	Saint-Germain-du-Plain
Intervenants :	SAD/YOB	Date visite :	12/07/2018
		Syst��me d'assainissement :	Le Bourg

Description de l'ouvrage	
<p>Caract��ristiques g��n��rales :</p> <p>Type ouvrage : Regard de visite</p> <p>Fermeture regard : Tampon Fonte Circulaire</p> <p>Mat��riaux regard : B��ton</p> <p>Dimensions regard : �� 1000</p> <p>Type d'effluent : Eaux us��es</p> <p>Echelons : 2</p> <p>Domaine : Public (sous voirie)</p> <p>Coordonn��es :</p> <p>X : 851417.71 m</p> <p>Y : 6623627.63 m</p> <p>Z (TN) : 182.76 m NGF</p> <p align="right"><small>Coordonn��es en Lambert 93 et altitude rattach��e �� l'IGN 69</small></p>	


Caract��ristiques des canalisations							
Num��ro	Diam��tre (mm)	Nature	Profondeur (m)	Chute d'eau	Nature du branchement	Angle / Nord	Observations
Entr��e 1 :	200	PVC	0.64		RESEAUX	200	
Exutoire 1 :	200	PVC	0.64		EXUTOIRE	20	

Anomalies		
D��faut sur radier :	D��faut sur chemin��e :	D��faut sur fermeture :

Travaux et remarques	
Remarques :	Travaux pr��conis��s :

		<p align="center">Commune de Saint-Germain-du-Plain</p> <p align="center">Sch��ma directeur d'assainissement de Saint-Germain-du-Plain</p> <p align="center">Fiche descriptive de regard</p>	<p align="center">Regard N�� 899</p>
--	---	---	---



Localisation :	Route de Baudri��res	Commune :	Saint-Germain-du-Plain
Intervenants :	SAD/YOB	Date visite :	11/07/2018
		Syst��me d'assainissement :	Grand-Saint-Germain

Description de l'ouvrage	
<p>Caract��ristiques g��n��rales :</p> <p>Type ouvrage : Regard de visite</p> <p>Fermeture regard : </p> <p>Mat��riaux regard : B��ton</p> <p>Dimensions regard : �� 1000</p> <p>Type d'effluent : Eaux us��es</p> <p>Echelons : 3</p> <p>Domaine : Public (hors voirie)</p> <p>Coordonn��es :</p> <p>X : 851280.13 m</p> <p>Y : 6623144.61 m</p> <p>Z (TN) : 191.05 m NGF</p> <p align="right"><small>Coordonn��es en Lambert 93 et altitude rattach��e �� l'IGN 69</small></p>	


Caract��ristiques des canalisations							
Num��ro	Diam��tre (mm)	Nature	Profondeur (m)	Chute d'eau	Nature du branchement	Angle / Nord	Observations
Entr��e 1 :	200	PVC	1.92		RESEAUX	340	
Exutoire 1 :	200	PVC	1.94		EXUTOIRE	160	

Anomalies		
D��faut sur radier :	D��faut sur chemin��e :	D��faut sur fermeture :

Travaux et remarques	
Remarques :	Travaux pr��conis��s :

		Commune de Saint-Germain-du-Plain Sch��ma directeur d'assainissement de Saint-Germain-du-Plain Fiche descriptive de regard	Regard N�� 930
--	---	---	---------------------------------

Localisation :	Route de Baudri��res	Commune :	Saint-Germain-du-Plain
Intervenants :	SAD/YOB	Date visite : 11/07/2018	Syst��me d'assainissement : Grand-Saint-Germain



Description de l'ouvrage	
<p>Caract��ristiques g��n��rales :</p> <p>Type ouvrage : Regard de visite</p> <p>Fermeture regard : Tampon Fonte Circulaire</p> <p>Mat��riaux regard : B��ton</p> <p>Dimensions regard : �� 1000</p> <p>Type d'effluent : Eaux us��es</p> <p>Echelons : 2</p> <p>Domaine : Public (hors voirie)</p> <p>Coordonn��es :</p> <p>X : 851273.08 m</p> <p>Y : 6623029.15 m</p> <p>Z (TN) : 191.45 m NGF</p> <p style="font-size: small;">Coordonn��es en Lambert 93 et altitude rattach��e �� l'IGN 69</p>	

Caract��ristiques des canalisations							
Num��ro	Diam��tre (mm)	Nature	Profondeur (m)	Chute d'eau	Nature du branchement	Angle / Nord	Observations
Entr��e 1 :	160	PVC	1.40	X	PARTICULIER	140	
Entr��e 2 :	160	PVC	1.50	X	PARTICULIER	220	
Exutoire 1 :	200	PVC	1.73		EXUTOIRE	0	


Anomalies		
D��faut sur radier :	D��faut sur chemin��e :	D��faut sur fermeture :

Travaux et remarques	
Remarques :	Travaux pr��conis��s :

Remarques :	Travaux préconisés :

		Commune de Saint-Germain-du-Plain Sch��ma directeur d'assainissement de Saint-Germain-du-Plain Fiche descriptive de regard	Regard N�� 827
--	---	---	---------------------------------



Localisation :	Parcelles priv��es	Commune :	Saint-Germain-du-Plain
Intervenants :	SAD/YOB	Date visite :	11/07/2018
		Syst��me d'assainissement :	Grand-Saint-Germain

Description de l'ouvrage	
<p>Caract��ristiques g��n��rales :</p> <p>Type ouvrage : Regard de visite</p> <p>Fermeture regard : Tampon Fonte Circulaire</p> <p>Mat��riaux regard : B��ton</p> <p>Dimensions regard : �� 1000</p> <p>Type d'effluent : Eaux us��es</p> <p>Echelons : 4</p> <p>Domaine : Public (sous voirie)</p> <p>Coordonn��es :</p> <p>X : 851358.40 m</p> <p>Y : 6622917.78 m</p> <p>Z (TN) : 190.91 m NGF</p> <p style="font-size: small;">Coordonn��es en Lambert 93 et altitude rattach��e �� l'IGN 69</p>	


Caract��ristiques des canalisations							
Num��ro	Diam��tre (mm)	Nature	Profondeur (m)	Chute d'eau	Nature du branchement	Angle / Nord	Observations
Entr��e 1 :	200	PVC	2.31		RESEAUX	280	
Entr��e 2 :	200	PVC	2.02	X	RESEAUX	180	
Exutoire 1 :	200	PVC	2.33		EXUTOIRE	70	

Anomalies		
D��faut sur radier :	D��faut sur chemin��e :	D��faut sur fermeture :
	Traces d'infiltration	

Travaux et remarques	
Remarques :	Travaux pr��conis��s :

		Commune de Saint-Germain-du-Plain Sch��ma directeur d'assainissement de Saint-Germain-du-Plain Fiche descriptive de regard	Regard N�� 829
--	---	---	---------------------------------



Localisation :	Parcelles priv��es	Commune :	Saint-Germain-du-Plain
Intervenants :	SAD/YOB	Date visite : 11/07/2018	Syst��me d'assainissement : Grand-Saint-Germain

Description de l'ouvrage	
<p>Caract��ristiques g��n��rales :</p> <p>Type ouvrage : Regard de visite</p> <p>Fermeture regard : Tampon Fonte Circulaire</p> <p>Mat��riaux regard : B��ton</p> <p>Dimensions regard : �� 1000</p> <p>Type d'effluent : Eaux us��es</p> <p>Echelons : 2</p> <p>Domaine : Public (hors voirie)</p> <p>Coordonn��es :</p> <p>X : 851339.94 m</p> <p>Y : 6622829.12 m</p> <p>Z (TN) : 191.32 m NGF</p> <p style="font-size: small;">Coordonn��es en Lambert 93 et altitude rattach��e �� l'IGN 69</p>	



Caract��ristiques des canalisations							
Num��ro	Diam��tre (mm)	Nature	Profondeur (m)	Chute d'eau	Nature du branchement	Angle / Nord	Observations
Entr��e 1 :	200	PVC	1.54		RESEAUX	180	
Entr��e 2 :	160	PVC	1.25	X	PARTICULIER	240	
Exutoire 1 :	200	PVC	1.55		EXUTOIRE	0	

Anomalies		
D��faut sur radier :	D��faut sur chemin��e :	D��faut sur fermeture :

Travaux et remarques	
Remarques :	Travaux pr��conis��s :

		<p align="center">Commune de Saint-Germain-du-Plain</p> <p align="center">Sch��ma directeur d'assainissement de Saint-Germain-du-Plain</p> <p align="center">Fiche descriptive de regard</p>	<p align="center">Regard N�� 813</p>
--	---	---	---



Localisation :	Rue de la Planche	Commune :	Saint-Germain-du-Plain
Intervenants :	SAD/YOB	Date visite :	10/07/2018
		Syst��me d'assainissement :	Grand-Saint-Germain

Description de l'ouvrage	
<p>Caract��ristiques g��n��rales :</p> <p>Type ouvrage : Regard de visite</p> <p>Fermeture regard : Tampon Fonte Circulaire</p> <p>Mat��riaux regard : B��ton</p> <p>Dimensions regard : �� 1000</p> <p>Type d'effluent : Eaux us��es</p> <p>Echelons : 4</p> <p>Domaine : Public (hors voirie)</p> <p>Coordonn��es :</p> <p>X : 851695.75 m</p> <p>Y : 6622537.86 m</p> <p>Z (TN) : 188.03 m NGF</p> <p align="right"><small>Coordonn��es en Lambert 93 et altitude rattach��e �� l'IGN 69</small></p>	 <div align="right">  </div>

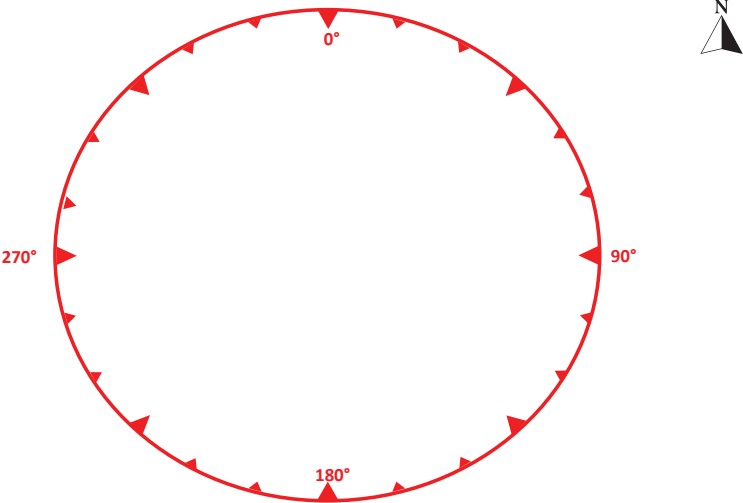
Caract��ristiques des canalisations							
Num��ro	Diam��tre (mm)	Nature	Profondeur (m)	Chute d'eau	Nature du branchement	Angle / Nord	Observations
Entr��e 1 :	200	PVC	2.13		RESEAUX	30	
Exutoire 1 :	200	PVC	2.15		EXUTOIRE	220	

Anomalies		
D��faut sur radier :	D��faut sur chemin��e :	D��faut sur fermeture :

Travaux et remarques	
Remarques :	Travaux pr��conis��s :

		Commune de Saint-Germain-du-Plain		Regard N�� 809
		Sch��ma directeur d'assainissement de Saint-Germain-du-Plain		
		Fiche descriptive de regard		



Localisation :	STEU du Grand Saint-Germain	Commune :	Saint-Germain-du-Plain
Intervenants :	PIT/YOB	Date visite :	11/09/2018
		Syst��me d'assainissement :	Grand-Saint-Germain

Description de l'ouvrage	
<p>Caract��ristiques g��n��rales :</p> <p>Type ouvrage : Regard de visite</p> <p>Fermeture regard : Tampon Fonte Circulaire</p> <p>Mat��riaux regard : B��ton</p> <p>Dimensions regard : �� 800</p> <p>Type d'effluent : Eaux us��es</p> <p>Echelons : Aucun</p> <p>Domaine : Priv�� (champ, culture)</p> <p>Coordonn��es :</p> <p>X : 851651.59 m</p> <p>Y : 6622368.48 m</p> <p>Z (TN) : 183.67 m NGF</p> <p><small>Coordonn��es en Lambert 93 et altitude rattach��e �� l'IGN 69</small></p>	


Caract��ristiques des canalisations							
Num��ro	Diam��tre (mm)	Nature	Profondeur (m)	Chute d'eau	Nature du branchement	Angle / Nord	Observations
Entr��e 1 :	200	PVC	0.73		RESEAUX	0	
Exutoire 1 :	200	PVC	0.74		EXUTOIRE	180	
Exutoire 2 :	200	PVC	0.70		EXUTOIRE	230	

Anomalies		
D��faut sur radier :	D��faut sur chemin��e :	D��faut sur fermeture :

Travaux et remarques	
Remarques :	Travaux pr��conis��s :

		<p align="center">Commune de Saint-Germain-du-Plain</p> <p align="center">Sch��ma directeur d'assainissement de Saint-Germain-du-Plain</p> <p align="center">Fiche descriptive de regard</p>	<p align="center">Regard N�� 812</p>
--	---	---	---



Localisation :	Rue de la Planche	Commune :	Saint-Germain-du-Plain
Intervenants :	SAD/YOB	Date visite :	09/07/2018
		Syst��me d'assainissement :	Grand-Saint-Germain

Description de l'ouvrage	
<p>Caract��ristiques g��n��rales :</p> <p>Type ouvrage : Regard de visite</p> <p>Fermeture regard : Tampon Fonte Circulaire</p> <p>Mat��riaux regard : B��ton</p> <p>Dimensions regard : �� 1000</p> <p>Type d'effluent : Eaux us��es</p> <p>Echelons : 2</p> <p>Domaine : Public (sous voirie)</p> <p>Coordonn��es :</p> <p>X : 851663.56 m</p> <p>Y : 6622529.92 m</p> <p>Z (TN) : 187.33 m NGF</p> <p><small>Coordonn��es en Lambert 93 et altitude rattach��e �� l'IGN 69</small></p>	



Caract��ristiques des canalisations							
Num��ro	Diam��tre (mm)	Nature	Profondeur (m)	Chute d'eau	Nature du branchement	Angle / Nord	Observations
Entr��e 1 :	200	PVC	1.55		RESEAUX	90	
Entr��e 2 :	200	PVC	1.60		RESEAUX	270	
Exutoire 1 :	200	PVC	1.67		EXUTOIRE	180	

Anomalies		
D��faut sur radier :	D��faut sur chemin��e :	D��faut sur fermeture :

Travaux et remarques	
Remarques :	Travaux pr��conis��s :

		<p align="center">Commune de Saint-Germain-du-Plain</p> <p align="center">Sch��ma directeur d'assainissement de Saint-Germain-du-Plain</p> <p align="center">Fiche descriptive de regard</p>	<p align="center">Regard N�� 815</p>
--	---	---	---



Localisation :	Rue de la Planche	Commune :	Saint-Germain-du-Plain
Intervenants :	SAD/YOB	Date visite :	10/07/2018
		Syst��me d'assainissement :	Grand-Saint-Germain

Description de l'ouvrage	
<p>Caract��ristiques g��n��rales :</p> <p>Type ouvrage : Regard de visite</p> <p>Fermeture regard : Tampon Fonte Circulaire</p> <p>Mat��riaux regard : B��ton</p> <p>Dimensions regard : �� 1000</p> <p>Type d'effluent : Eaux us��es</p> <p>Echelons : 8</p> <p>Domaine : Public (hors voirie)</p> <p>Coordonn��es :</p> <p>X : 851726.48 m</p> <p>Y : 6622603.36 m</p> <p>Z (TN) : 189.45 m NGF</p> <p align="right"><small>Coordonn��es en Lambert 93 et altitude rattach��e �� l'IGN 69</small></p>	 <div align="right">  </div>


Caract��ristiques des canalisations							
Num��ro	Diam��tre (mm)	Nature	Profondeur (m)	Chute d'eau	Nature du branchement	Angle / Nord	Observations
Entr��e 1 :	200	PVC	3.21		RESEAUX	30	
Exutoire 1 :	200	PVC	3.23		EXUTOIRE	220	

Anomalies		
D��faut sur radier :	D��faut sur chemin��e :	D��faut sur fermeture :

Travaux et remarques	
Remarques :	Travaux pr��conis��s :

		Commune de Saint-Germain-du-Plain Sch��ma directeur d'assainissement de Saint-Germain-du-Plain Fiche descriptive de regard	Regard N�� 814
--	---	---	---------------------------------

Localisation :	Rue de la Planche	Commune :	Saint-Germain-du-Plain
Intervenants :	SAD/YOB	Date visite :	10/07/2018
		Syst��me d'assainissement :	Grand-Saint-Germain



Description de l'ouvrage	
<p>Caract��ristiques g��n��rales :</p> <p>Type ouvrage : Regard de visite</p> <p>Fermeture regard : Tampon Fonte Circulaire</p> <p>Mat��riaux regard : B��ton</p> <p>Dimensions regard : �� 1000</p> <p>Type d'effluent : Eaux us��es</p> <p>Echelons : 7</p> <p>Domaine : Public (hors voirie)</p> <p>Coordonn��es :</p> <p>X : 851711.44 m</p> <p>Y : 6622554.65 m</p> <p>Z (TN) : 188.87 m NGF</p> <p style="font-size: small;">Coordonn��es en Lambert 93 et altitude rattach��e �� l'IGN 69</p>	

Caract��ristiques des canalisations							
Num��ro	Diam��tre (mm)	Nature	Profondeur (m)	Chute d'eau	Nature du branchement	Angle / Nord	Observations
Entr��e 1 :	200	PVC	2.92		RESEAUX	45	
Exutoire 1 :	200	PVC	2.94		EXUTOIRE	220	


Anomalies		
D��faut sur radier :	D��faut sur chemin��e :	D��faut sur fermeture :
	Traces d'infiltration	

Travaux et remarques	
Remarques :	Travaux pr��conis��s :

Remarques :	Travaux préconisés :

		<p align="center">Commune de Saint-Germain-du-Plain</p> <p align="center">Sch��ma directeur d'assainissement de Saint-Germain-du-Plain</p> <p align="center">Fiche descriptive de regard</p>	<p align="center">Regard N�� 854</p>
--	---	---	---



Localisation :	Rue de la Mare	Commune :	Saint-Germain-du-Plain
Intervenants :	SAD/YOB	Date visite :	10/07/2018
		Syst��me d'assainissement :	Grand-Saint-Germain

Description de l'ouvrage	
<p>Caract��ristiques g��n��rales :</p> <p>Type ouvrage : Regard de visite</p> <p>Fermeture regard : Tampon Fonte Circulaire</p> <p>Mat��riaux regard : B��ton</p> <p>Dimensions regard : �� 1000</p> <p>Type d'effluent : Eaux us��es</p> <p>Echelons : 2</p> <p>Domaine : Public (sous voirie)</p> <p>Coordonn��es :</p> <p>X : 851548.84 m</p> <p>Y : 6622683.55 m</p> <p>Z (TN) : 190.49 m NGF</p> <p align="right"><small>Coordonn��es en Lambert 93 et altitude rattach��e �� l'IGN 69</small></p>	


Caract��ristiques des canalisations							
Num��ro	Diam��tre (mm)	Nature	Profondeur (m)	Chute d'eau	Nature du branchement	Angle / Nord	Observations
Entr��e 1 :	200	PVC	1.40		RESEAUX	0	
Exutoire 1 :	200	PVC	1.41		EXUTOIRE	210	

Anomalies		
D��faut sur radier :	D��faut sur chemin��e :	D��faut sur fermeture :

Travaux et remarques	
Remarques :	Travaux pr��conis��s :

		<p align="center">Commune de Saint-Germain-du-Plain</p> <p align="center">Sch��ma directeur d'assainissement de Saint-Germain-du-Plain</p> <p align="center">Fiche descriptive de regard</p>	<p align="center">Regard N�� 855</p>
--	---	---	--



Localisation :	Rue de la Mare	Commune :	Saint-Germain-du-Plain
Intervenants :	SAD/YOB	Date visite :	10/07/2018
		Syst��me d'assainissement :	Grand-Saint-Germain

Description de l'ouvrage	
<p>Caract��ristiques g��n��rales :</p> <p>Type ouvrage : Regard de visite</p> <p>Fermeture regard : Tampon Fonte Circulaire</p> <p>Mat��riaux regard : B��ton</p> <p>Dimensions regard : �� 1000</p> <p>Type d'effluent : Eaux us��es</p> <p>Echelons : 2</p> <p>Domaine : Public (sous voirie)</p> <p>Coordonn��es :</p> <p>X : 851556.53 m</p> <p>Y : 6622702.18 m</p> <p>Z (TN) : 190.60 m NGF</p> <p align="right"><small>Coordonn��es en Lambert 93 et altitude rattach��e �� l'IGN 69</small></p>	


Caract��ristiques des canalisations							
Num��ro	Diam��tre (mm)	Nature	Profondeur (m)	Chute d'eau	Nature du branchement	Angle / Nord	Observations
Entr��e 1 :	200	PVC	1.40		RESEAUX	340	
Entr��e 2 :	60	PVC	0.80	X	PARTICULIER	90	
Entr��e 3 :	60	PVC	0.80	X	PARTICULIER	90	
Exutoire 1 :	200	PVC	1.40		EXUTOIRE	180	

Anomalies		
D��faut sur radier :	D��faut sur chemin��e :	D��faut sur fermeture :

Travaux et remarques	
Remarques :	Travaux pr��conis��s :

		<p align="center">Commune de Saint-Germain-du-Plain</p> <p align="center">Sch��ma directeur d'assainissement de Saint-Germain-du-Plain</p> <p align="center">Fiche descriptive de regard</p>	<p align="center">Regard N�� 824</p>
--	---	---	--



Localisation :	Rue des Oudots	Commune :	Saint-Germain-du-Plain
Intervenants :	SAD/YOB	Date visite :	10/07/2018
		Syst��me d'assainissement :	Grand-Saint-Germain

Description de l'ouvrage	
<p>Caract��ristiques g��n��rales :</p> <p>Type ouvrage : Regard de visite</p> <p>Fermeture regard : Tampon Fonte Circulaire</p> <p>Mat��riaux regard : B��ton</p> <p>Dimensions regard : �� 1000</p> <p>Type d'effluent : Eaux us��es</p> <p>Echelons : 6</p> <p>Domaine : Public (hors voirie)</p> <p>Coordonn��es :</p> <p>X : 851508.88 m</p> <p>Y : 6623019.73 m</p> <p>Z (TN) : 190.62 m NGF</p> <p align="right"><small>Coordonn��es en Lambert 93 et altitude rattach��e �� l'IGN 69</small></p>	


Caract��ristiques des canalisations							
Num��ro	Diam��tre (mm)	Nature	Profondeur (m)	Chute d'eau	Nature du branchement	Angle / Nord	Observations
Entr��e 1 :	200	PVC	2.60		RESEAUX	250	
Entr��e 2 :	200	PVC	2.50		RESEAUX	340	
Exutoire 1 :	200	PVC	2.52		EXUTOIRE	70	

Anomalies		
D��faut sur radier :	D��faut sur chemin��e :	D��faut sur fermeture :

Travaux et remarques	
Remarques :	Travaux pr��conis��s :

		<p align="center">Commune de Saint-Germain-du-Plain</p> <p align="center">Sch��ma directeur d'assainissement de Saint-Germain-du-Plain</p> <p align="center">Fiche descriptive de regard</p>	<p align="center">Regard N�� 910</p>
--	---	---	--



Localisation :	Route de Baudri��res	Commune :	Saint-Germain-du-Plain
Intervenants :	SAD/YOB	Date visite :	11/07/2018
		Syst��me d'assainissement :	Grand-Saint-Germain

Description de l'ouvrage	
<p>Caract��ristiques g��n��rales :</p> <p>Type ouvrage : Regard de visite</p> <p>Fermeture regard : Tampon Fonte Circulaire</p> <p>Mat��riaux regard : B��ton</p> <p>Dimensions regard : �� 800</p> <p>Type d'effluent : Eaux us��es</p> <p>Echelons : Aucun</p> <p>Domaine : Public (sous voirie)</p> <p>Coordonn��es :</p> <p>X : 851181.16 m</p> <p>Y : 6622907.07 m</p> <p>Z (TN) : 190.71 m NGF</p> <p align="right"><small>Coordonn��es en Lambert 93 et altitude rattach��e �� l'IGN 69</small></p>	


Caract��ristiques des canalisations							
Num��ro	Diam��tre (mm)	Nature	Profondeur (m)	Chute d'eau	Nature du branchement	Angle / Nord	Observations
Entr��e 1 :	160	PVC	1.05		PARTICULIER	270	
Entr��e 2 :	160	PVC	0.86	X	PARTICULIER	180	
Exutoire 1 :	200	PVC	1.08		EXUTOIRE	90	

Anomalies		
D��faut sur radier :	D��faut sur chemin��e :	D��faut sur fermeture :

Travaux et remarques	
Remarques :	Travaux pr��conis��s :

		<p align="center">Commune de Saint-Germain-du-Plain</p> <p align="center">Sch��ma directeur d'assainissement de Saint-Germain-du-Plain</p> <p align="center">Fiche descriptive de regard</p>	<p align="center">Regard N�� 821</p>
--	---	---	---



Localisation :	Rue de la Planche	Commune :	Saint-Germain-du-Plain
Intervenants :	SAD/YOB	Date visite :	10/07/2018
		Syst��me d'assainissement :	Grand-Saint-Germain

Description de l'ouvrage	
<p>Caract��ristiques g��n��rales :</p> <p>Type ouvrage : Regard de visite</p> <p>Fermeture regard : Tampon Fonte Circulaire</p> <p>Mat��riaux regard : B��ton</p> <p>Dimensions regard : �� 1000</p> <p>Type d'effluent : Eaux us��es</p> <p>Echelons : 6</p> <p>Domaine : Public (sous voirie)</p> <p>Coordonn��es :</p> <p>X : 851592.11 m</p> <p>Y : 6622972.48 m</p> <p>Z (TN) : 190.56 m NGF</p> <p align="right"><small>Coordonn��es en Lambert 93 et altitude rattach��e �� l'IGN 69</small></p>	


Caract��ristiques des canalisations							
Num��ro	Diam��tre (mm)	Nature	Profondeur (m)	Chute d'eau	Nature du branchement	Angle / Nord	Observations
Entr��e 1 :	200	PVC	3.03		RESEAUX	340	
Exutoire 1 :	200	PVC	3.04		EXUTOIRE	160	

Anomalies		
D��faut sur radier :	D��faut sur chemin��e :	D��faut sur fermeture :
	Traces d'infiltration	

Travaux et remarques	
Remarques :	Travaux pr��conis��s :

		<p align="center">Commune de Saint-Germain-du-Plain</p> <p align="center">Sch��ma directeur d'assainissement de Saint-Germain-du-Plain</p> <p align="center">Fiche descriptive de regard</p>	<p align="center">Regard N�� 147</p>
--	---	---	---



Localisation :	Rue du Poutot	Commune :	Saint-Germain-du-Plain
Intervenants :	SAD/YOB	Date visite :	12/07/2018
		Syst��me d'assainissement :	Le Bourg

Description de l'ouvrage	
<p>Caract��ristiques g��n��rales :</p> <p>Type ouvrage : Regard de visite</p> <p>Fermeture regard : Tampon Fonte Circulaire</p> <p>Mat��riaux regard : B��ton</p> <p>Dimensions regard : �� 1000</p> <p>Type d'effluent : Eaux us��es</p> <p>Echelons : Aucun</p> <p>Domaine : Public (hors voirie)</p> <p>Coordonn��es :</p> <p>X : 851527.44 m</p> <p>Y : 6623603.11 m</p> <p>Z (TN) : 183.81 m NGF</p> <p align="right"><small>Coordonn��es en Lambert 93 et altitude rattach��e �� l'IGN 69</small></p>	


Caract��ristiques des canalisations							
Num��ro	Diam��tre (mm)	Nature	Profondeur (m)	Chute d'eau	Nature du branchement	Angle / Nord	Observations
Entr��e 1 :	200	PVC	1.50	X	RESEAUX	240	
Entr��e 2 :	200	PVC	1.76		RESEAUX	90	
Exutoire 1 :	200	PVC	1.75		EXUTOIRE	330	

Anomalies		
D��faut sur radier :	D��faut sur chemin��e :	D��faut sur fermeture :

Travaux et remarques	
Remarques :	Travaux pr��conis��s :

		Commune de Saint-Germain-du-Plain Sch��ma directeur d'assainissement de Saint-Germain-du-Plain Fiche descriptive de regard	Regard N�� 832
--	---	---	---------------------------------



Localisation : Route de Baudri��res	Commune : Saint-Germain-du-Plain	
Intervenants : SAD/YOB	Date visite : 11/07/2018	Syst��me d'assainissement : Grand-Saint-Germain

Description de l'ouvrage	
<p>Caract��ristiques g��n��rales :</p> <p>Type ouvrage : Regard de visite</p> <p>Fermeture regard : Tampon Fonte Circulaire</p> <p>Mat��riaux regard : B��ton</p> <p>Dimensions regard : �� 1000</p> <p>Type d'effluent : Eaux us��es</p> <p>Echelons : 3</p> <p>Domaine : Public (sous voirie)</p> <p>Coordonn��es :</p> <p>X : 851253.90 m</p> <p>Y : 6622740.38 m</p> <p>Z (TN) : 192.53 m NGF</p> <p style="font-size: small;">Coordonn��es en Lambert 93 et altitude rattach��e �� l'IGN 69</p>	


Caract��ristiques des canalisations							
Num��ro	Diam��tre (mm)	Nature	Profondeur (m)	Chute d'eau	Nature du branchement	Angle / Nord	Observations
Entr��e 1 :	200	PVC	1.75	X	RESEAUX	180	
Entr��e 2 :	200	PVC	1.94		RESEAUX	0	
Entr��e 3 :	160	PVC	1.05	X	PARTICULIER	210	
Exutoire 1 :	200	PVC	1.98		EXUTOIRE	90	

Anomalies		
D��faut sur radier :	D��faut sur chemin��e :	D��faut sur fermeture :

Travaux et remarques	
Remarques :	Travaux pr��conis��s :

		<p align="center">Commune de Saint-Germain-du-Plain</p> <p align="center">Sch��ma directeur d'assainissement de Saint-Germain-du-Plain</p> <p align="center">Fiche descriptive de regard</p>	<p align="center">Regard N�� 845</p>
--	---	---	---



Localisation :	Route de Baudri��res	Commune :	Saint-Germain-du-Plain
Intervenants :	SAD/YOB	Date visite :	10/07/2018
		Syst��me d'assainissement :	Grand-Saint-Germain

Description de l'ouvrage	
<p>Caract��ristiques g��n��rales :</p> <p>Type ouvrage : Regard de visite</p> <p>Fermeture regard : Tampon Fonte Circulaire</p> <p>Mat��riaux regard : B��ton</p> <p>Dimensions regard : �� 1000</p> <p>Type d'effluent : Eaux us��es</p> <p>Echelons : 3</p> <p>Domaine : Public (sous voirie)</p> <p>Coordonn��es :</p> <p>X : 851257.10 m</p> <p>Y : 6622628.32 m</p> <p>Z (TN) : 192.69 m NGF</p> <p><small>Coordonn��es en Lambert 93 et altitude rattach��e �� l'IGN 69</small></p>	


Caract��ristiques des canalisations							
Num��ro	Diam��tre (mm)	Nature	Profondeur (m)	Chute d'eau	Nature du branchement	Angle / Nord	Observations
Entr��e 1 :	200	PVC	1.83		RESEAUX	310	
Exutoire 1 :	200	PVC	1.85		EXUTOIRE	180	

Anomalies		
D��faut sur radier :	D��faut sur chemin��e :	D��faut sur fermeture :

Travaux et remarques	
Remarques :	Travaux pr��conis��s :

		<p align="center">Commune de Saint-Germain-du-Plain</p> <p align="center">Sch��ma directeur d'assainissement de Saint-Germain-du-Plain</p> <p align="center">Fiche descriptive de regard</p>	<p align="center">Regard N�� 844</p>
--	---	---	--



Localisation :	Route de Baudri��res	Commune :	Saint-Germain-du-Plain
Intervenants :	SAD/YOB	Date visite :	10/07/2018
		Syst��me d'assainissement :	Grand-Saint-Germain

Description de l'ouvrage	
<p>Caract��ristiques g��n��rales :</p> <p>Type ouvrage : Regard de visite</p> <p>Fermeture regard : </p> <p>Mat��riaux regard : B��ton</p> <p>Dimensions regard : �� 1000</p> <p>Type d'effluent : Eaux us��es</p> <p>Echelons : 1</p> <p>Domaine : Public (hors voirie)</p> <p>Coordonn��es :</p> <p>X : 851255.41 m</p> <p>Y : 6622597.37 m</p> <p>Z (TN) : 192.51 m NGF</p> <p align="right"><small>Coordonn��es en Lambert 93 et altitude rattach��e �� l'IGN 69</small></p>	


Caract��ristiques des canalisations							
Num��ro	Diam��tre (mm)	Nature	Profondeur (m)	Chute d'eau	Nature du branchement	Angle / Nord	Observations
Entr��e 1 :	200	PVC	1.87		RESEAUX	30	
Entr��e 2 :	160	PVC	1.30	X	PARTICULIER	310	
Entr��e 3 :	160	PVC	0.80	X	PARTICULIER	290	
Exutoire 1 :	200	PVC	1.88		EXUTOIRE	200	

Anomalies		
D��faut sur radier :	D��faut sur chemin��e :	D��faut sur fermeture :

Travaux et remarques	
Remarques :	Travaux pr��conis��s :

		Commune de Saint-Germain-du-Plain Sch��ma directeur d'assainissement de Saint-Germain-du-Plain Fiche descriptive de regard	Regard N�� 154
--	---	---	---------------------------------



Localisation : Rue des Boulets	Commune : Saint-Germain-du-Plain	
Intervenants : CLB/YOB	Date visite : 07/08/2018	Syst��me d'assainissement : Le Bourg

Description de l'ouvrage	
<p>Caract��ristiques g��n��rales :</p> <p>Type ouvrage : Regard de visite</p> <p>Fermeture regard : Tampon Fonte Circulaire</p> <p>Mat��riaux regard : B��ton</p> <p>Dimensions regard : �� 1000</p> <p>Type d'effluent : Eaux us��es</p> <p>Echelons : Aucun</p> <p>Domaine : Public (sous voirie)</p> <p>Coordonn��es :</p> <p>X : 851881.85 m</p> <p>Y : 6623665.90 m</p> <p>Z (TN) : 189.58 m NGF</p> <p style="font-size: small;">Coordonn��es en Lambert 93 et altitude rattach��e �� l'IGN 69</p>	


Caract��ristiques des canalisations							
Num��ro	Diam��tre (mm)	Nature	Profondeur (m)	Chute d'eau	Nature du branchement	Angle / Nord	Observations
Entr��e 1 :	200	PVC	2.40		RESEAUX	140	
Entr��e 2 :	200	PVC	1.70	X	RESEAUX	340	
Exutoire 1 :	200	PVC	2.42		EXUTOIRE	270	

Anomalies		
D��faut sur radier :	D��faut sur chemin��e :	D��faut sur fermeture :

Travaux et remarques	
Remarques :	Travaux pr��conis��s :

		Commune de Saint-Germain-du-Plain Sch��ma directeur d'assainissement de Saint-Germain-du-Plain Fiche descriptive de regard	Regard N�� 158
--	---	---	---------------------------------



Localisation : Rue des Boulets	Commune : Saint-Germain-du-Plain	
Intervenants : CLB/YOB	Date visite : 07/08/2018	Syst��me d'assainissement : Le Bourg

Description de l'ouvrage	
<p>Caract��ristiques g��n��rales :</p> <p>Type ouvrage : Regard de visite</p> <p>Fermeture regard : Tampon Fonte Circulaire</p> <p>Mat��riaux regard : B��ton</p> <p>Dimensions regard : �� 1000</p> <p>Type d'effluent : Eaux us��es</p> <p>Echelons : 2</p> <p>Domaine : Public (hors voirie)</p> <p>Coordonn��es :</p> <p>X : 851897.35 m</p> <p>Y : 6623513.34 m</p> <p>Z (TN) : 189.68 m NGF</p> <p style="font-size: small;">Coordonn��es en Lambert 93 et altitude rattach��e �� l'IGN 69</p>	


Caract��ristiques des canalisations							
Num��ro	Diam��tre (mm)	Nature	Profondeur (m)	Chute d'eau	Nature du branchement	Angle / Nord	Observations
Entr��e 1 :	200	PVC	1.62		RESEAUX	160	
Exutoire 1 :	200	PVC	1.63		EXUTOIRE	340	

Anomalies		
D��faut sur radier :	D��faut sur chemin��e :	D��faut sur fermeture :

Travaux et remarques	
Remarques :	Travaux pr��conis��s :

		<p align="center">Commune de Saint-Germain-du-Plain</p> <p align="center">Sch��ma directeur d'assainissement de Saint-Germain-du-Plain</p> <p align="center">Fiche descriptive de regard</p>	<p align="center">Regard N�� 159</p>
--	---	---	---



Localisation :	Rue des Boulets	Commune :	Saint-Germain-du-Plain
Intervenants :	CLB/YOB	Date visite :	07/08/2018
		Syst��me d'assainissement :	Le Bourg

Description de l'ouvrage	
<p>Caract��ristiques g��n��rales :</p> <p>Type ouvrage : Regard de visite</p> <p>Fermeture regard : Tampon Fonte Circulaire</p> <p>Mat��riaux regard : B��ton</p> <p>Dimensions regard : �� 800</p> <p>Type d'effluent : Eaux us��es</p> <p>Echelons : Aucun</p> <p>Domaine : Public (sous voirie)</p> <p>Coordonn��es :</p> <p>X : 851894.82 m</p> <p>Y : 6623458.38 m</p> <p>Z (TN) : 189.66 m NGF</p> <p align="right"><small>Coordonn��es en Lambert 93 et altitude rattach��e �� l'IGN 69</small></p>	


Caract��ristiques des canalisations							
Num��ro	Diam��tre (mm)	Nature	Profondeur (m)	Chute d'eau	Nature du branchement	Angle / Nord	Observations
Entr��e 1 :	160	PVC	1.14		PARTICULIER	270	
Exutoire 1 :	200	PVC	1.24		EXUTOIRE	0	

Anomalies		
D��faut sur radier :	D��faut sur chemin��e :	D��faut sur fermeture :

Travaux et remarques	
Remarques :	Travaux pr��conis��s :

		Commune de Saint-Germain-du-Plain Sch��ma directeur d'assainissement de Saint-Germain-du-Plain Fiche descriptive de regard	Regard N�� 1146
--	---	---	----------------------------------



Localisation :	Les Lilas	Commune :	Saint-Germain-du-Plain
Intervenants :	CLB/YOB	Date visite :	08/08/2018
		Syst��me d'assainissement :	Le Bourg

Description de l'ouvrage	
<p>Caract��ristiques g��n��rales :</p> <p>Type ouvrage : Regard de visite</p> <p>Fermeture regard : Tampon Fonte Circulaire</p> <p>Mat��riaux regard : B��ton</p> <p>Dimensions regard : �� 1000</p> <p>Type d'effluent : Eaux pluviales</p> <p>Echelons : Aucun</p> <p>Domaine : Public (sous voirie)</p> <p>Coordonn��es :</p> <p>X : 851955.30 m</p> <p>Y : 6624069.22 m</p> <p>Z (TN) : 190.80 m NGF</p> <p><small>Coordonn��es en Lambert 93 et altitude rattach��e �� l'IGN 69</small></p>	


Caract��ristiques des canalisations							
Num��ro	Diam��tre (mm)	Nature	Profondeur (m)	Chute d'eau	Nature du branchement	Angle / Nord	Observations
Entr��e 1 :	300	PVC	1.47		RESEAUX	180	
Entr��e 2 :	200	PVC	1.42		PARTICULIER	220	
Exutoire 1 :	300	PVC	1.57		EXUTOIRE	60	

Anomalies		
D��faut sur radier :	D��faut sur chemin��e :	D��faut sur fermeture :

Travaux et remarques	
Remarques :	Travaux pr��conis��s :

		<p align="center">Commune de Saint-Germain-du-Plain</p> <p align="center">Sch��ma directeur d'assainissement de Saint-Germain-du-Plain</p> <p align="center">Fiche descriptive de regard</p>	<p align="center">Regard N�� 311</p>
--	---	---	---



Localisation :	Rue du Bois Baudot	Commune :	Saint-Germain-du-Plain
Intervenants :	CLB/YOB	Date visite :	08/08/2018
		Syst��me d'assainissement :	Le Bourg

Description de l'ouvrage	
<p>Caract��ristiques g��n��rales :</p> <p>Type ouvrage : Regard de visite</p> <p>Fermeture regard : Tampon Fonte Circulaire</p> <p>Mat��riaux regard : B��ton</p> <p>Dimensions regard : �� 1000</p> <p>Type d'effluent : Eaux us��es</p> <p>Echelons : Aucun</p> <p>Domaine : Public (sous voirie)</p> <p>Coordonn��es :</p> <p>X : 851956.53 m</p> <p>Y : 6624068.68 m</p> <p>Z (TN) : 190.77 m NGF</p> <p><small>Coordonn��es en Lambert 93 et altitude rattach��e �� l'IGN 69</small></p>	


Caract��ristiques des canalisations							
Num��ro	Diam��tre (mm)	Nature	Profondeur (m)	Chute d'eau	Nature du branchement	Angle / Nord	Observations
Entr��e 1 :	200	PVC	2.49		RESEAUX	190	
Entr��e 2 :	160	PVC	1.95	X	PARTICULIER	220	
Exutoire 1 :	200	PVC	2.48		EXUTOIRE	45	

Anomalies		
D��faut sur radier :	D��faut sur chemin��e :	D��faut sur fermeture :

Travaux et remarques	
Remarques :	Travaux pr��conis��s :

		<p align="center">Commune de Saint-Germain-du-Plain</p> <p align="center">Sch��ma directeur d'assainissement de Saint-Germain-du-Plain</p> <p align="center">Fiche descriptive de regard</p>	<p align="center">Regard N�� 1145</p>
--	---	---	---



Localisation :	Les Lilas	Commune :	Saint-Germain-du-Plain
Intervenants :	CLB/YOB	Date visite :	08/08/2018
		Syst��me d'assainissement :	Le Bourg

Description de l'ouvrage	
<p>Caract��ristiques g��n��rales :</p> <p>Type ouvrage : Regard de visite</p> <p>Fermeture regard : Tampon Fonte Circulaire</p> <p>Mat��riaux regard : B��ton</p> <p>Dimensions regard : �� 1000</p> <p>Type d'effluent : Eaux pluviales</p> <p>Echelons : Aucun</p> <p>Domaine : Public (sous voirie)</p> <p>Coordonn��es :</p> <p>X : 851995.03 m</p> <p>Y : 6624097.94 m</p> <p>Z (TN) : 190.22 m NGF</p> <p align="right"><small>Coordonn��es en Lambert 93 et altitude rattach��e �� l'IGN 69</small></p>	


Caract��ristiques des canalisations							
Num��ro	Diam��tre (mm)	Nature	Profondeur (m)	Chute d'eau	Nature du branchement	Angle / Nord	Observations
Entr��e 1 :	300	PVC	1.12		RESEAUX	220	
Entr��e 2 :	160	PVC	0.91	X	Grille	120	
Exutoire 1 :	400	PEHD	1.23		EXUTOIRE	320	

Anomalies		
D��faut sur radier :	D��faut sur chemin��e :	D��faut sur fermeture :

Travaux et remarques	
Remarques :	Travaux pr��conis��s :

		Commune de Saint-Germain-du-Plain Sch��ma directeur d'assainissement de Saint-Germain-du-Plain Fiche descriptive de regard	Regard N�� 310
--	---	---	---------------------------------



Localisation : Rue du Bois Baudot	Commune : Saint-Germain-du-Plain	
Intervenants : CLB/YOB	Date visite : 08/08/2018	Syst��me d'assainissement : Le Bourg

Description de l'ouvrage	
<p>Caract��ristiques g��n��rales :</p> <p>Type ouvrage : Regard de visite</p> <p>Fermeture regard : Tampon Fonte Circulaire</p> <p>Mat��riaux regard : B��ton</p> <p>Dimensions regard : �� 1000</p> <p>Type d'effluent : Eaux us��es</p> <p>Echelons : Aucun</p> <p>Domaine : Public (sous voirie)</p> <p>Coordonn��es :</p> <p>X : 851999.10 m</p> <p>Y : 6624099.21 m</p> <p>Z (TN) : 190.19 m NGF</p> <p style="font-size: small;">Coordonn��es en Lambert 93 et altitude rattach��e �� l'IGN 69</p>	


Caract��ristiques des canalisations							
Num��ro	Diam��tre (mm)	Nature	Profondeur (m)	Chute d'eau	Nature du branchement	Angle / Nord	Observations
Entr��e 1 :	200	PVC	2.23		RESEAUX	230	
Exutoire 1 :	200	PVC	2.25		EXUTOIRE	50	

Anomalies		
D��faut sur radier :	D��faut sur chemin��e :	D��faut sur fermeture :

Travaux et remarques	
Remarques :	Travaux pr��conis��s :

		<p align="center">Commune de Saint-Germain-du-Plain</p> <p align="center">Sch��ma directeur d'assainissement de Saint-Germain-du-Plain</p> <p align="center">Fiche descriptive de regard</p>	<p align="center">Regard N�� 1144</p>
--	---	---	---



Localisation :	Rue du Bois Baudot	Commune :	Saint-Germain-du-Plain
Intervenants :	CLB/YOB	Date visite :	08/08/2018
		Syst��me d'assainissement :	Le Bourg

Description de l'ouvrage	
<p>Caract��ristiques g��n��rales :</p> <p>Type ouvrage : Regard de visite</p> <p>Fermeture regard : Tampon Fonte Circulaire</p> <p>Mat��riaux regard : B��ton</p> <p>Dimensions regard : �� 1000</p> <p>Type d'effluent : Eaux pluviales</p> <p>Echelons : Aucun</p> <p>Domaine : Public (hors voirie)</p> <p>Coordonn��es :</p> <p>X : 851982.83 m</p> <p>Y : 6624116.54 m</p> <p>Z (TN) : 190.26 m NGF</p> <p><small>Coordonn��es en Lambert 93 et altitude rattach��e �� l'IGN 69</small></p>	


Caract��ristiques des canalisations							
Num��ro	Diam��tre (mm)	Nature	Profondeur (m)	Chute d'eau	Nature du branchement	Angle / Nord	Observations
Entr��e 1 :	400	PEHD	1.39		RESEAUX	110	
Entr��e 2 :	200	PVC	0.65	X	Grille	110	
Exutoire 1 :	400	PVC	1.36		EXUTOIRE	320	

Anomalies		
D��faut sur radier :	D��faut sur chemin��e :	D��faut sur fermeture :

Travaux et remarques	
Remarques :	Travaux pr��conis��s :

		<p align="center">Commune de Saint-Germain-du-Plain</p> <p align="center">Sch��ma directeur d'assainissement de Saint-Germain-du-Plain</p> <p align="center">Fiche descriptive de regard</p>	<p align="center">Regard N�� 1138</p>
--	---	---	---



Localisation :	Les Lilas	Commune :	Saint-Germain-du-Plain
Intervenants :	CLB/YOB	Date visite :	08/08/2018
		Syst��me d'assainissement :	Le Bourg

Description de l'ouvrage	
<p>Caract��ristiques g��n��rales :</p> <p>Type ouvrage : Regard de visite</p> <p>Fermeture regard : Tampon Fonte Circulaire</p> <p>Mat��riaux regard : B��ton</p> <p>Dimensions regard : �� 1000</p> <p>Type d'effluent : Eaux pluviales</p> <p>Echelons : Aucun</p> <p>Domaine : Public (hors voirie)</p> <p>Coordonn��es :</p> <p>X : 851957.22 m</p> <p>Y : 6624112.41 m</p> <p>Z (TN) : 190.66 m NGF</p> <p><small>Coordonn��es en Lambert 93 et altitude rattach��e �� l'IGN 69</small></p>	


Caract��ristiques des canalisations							
Num��ro	Diam��tre (mm)	Nature	Profondeur (m)	Chute d'eau	Nature du branchement	Angle / Nord	Observations
Entr��e 1 :	400	PEHD	1.76		RESEAUX	70	
Entr��e 2 :	200	PVC	1.57	X	PARTICULIER	230	
Exutoire 1 :	400	PEHD	1.75		EXUTOIRE	270	

Anomalies		
D��faut sur radier :	D��faut sur chemin��e :	D��faut sur fermeture :

Travaux et remarques	
Remarques :	Travaux pr��conis��s :

		<p align="center">Commune de Saint-Germain-du-Plain</p> <p align="center">Sch��ma directeur d'assainissement de Saint-Germain-du-Plain</p> <p align="center">Fiche descriptive de regard</p>	<p align="center">Regard N�� 1139</p>
--	---	---	--



Localisation :	Les Lilas	Commune :	Saint-Germain-du-Plain
Intervenants :	CLB/YOB	Date visite :	07/08/2018
		Syst��me d'assainissement :	Le Bourg

Description de l'ouvrage	
<p>Caract��ristiques g��n��rales :</p> <p>Type ouvrage : Regard de visite</p> <p>Fermeture regard : Tampon Fonte Circulaire</p> <p>Mat��riaux regard : B��ton</p> <p>Dimensions regard : �� 1000</p> <p>Type d'effluent : Eaux pluviales</p> <p>Echelons : Aucun</p> <p>Domaine : Public (hors voirie)</p> <p>Coordonn��es :</p> <p>X : 851896.44 m</p> <p>Y : 6624107.70 m</p> <p>Z (TN) : 190.08 m NGF</p> <p align="right"><small>Coordonn��es en Lambert 93 et altitude rattach��e �� l'IGN 69</small></p>	


Caract��ristiques des canalisations							
Num��ro	Diam��tre (mm)	Nature	Profondeur (m)	Chute d'eau	Nature du branchement	Angle / Nord	Observations
Entr��e 1 :	200	PVC	1.00		RESEAUX	160	
Entr��e 2 :	200	PVC	1.04		RESEAUX	0	
Entr��e 3 :	400	PEHD	1.10		RESEAUX	270	
Exutoire 1 :	400	PEHD	1.10		EXUTOIRE	90	

Anomalies		
D��faut sur radier :	D��faut sur chemin��e :	D��faut sur fermeture :

Travaux et remarques	
Remarques :	Travaux pr��conis��s :

		<p align="center">Commune de Saint-Germain-du-Plain</p> <p align="center">Sch��ma directeur d'assainissement de Saint-Germain-du-Plain</p> <p align="center">Fiche descriptive de regard</p>	<p align="center">Regard N�� 1152</p>
--	---	---	---



Localisation :	Les Lilas	Commune :	Saint-Germain-du-Plain
Intervenants :	CLB/YOB	Date visite :	07/08/2018
		Syst��me d'assainissement :	Le Bourg

Description de l'ouvrage	
<p>Caract��ristiques g��n��rales :</p> <p>Type ouvrage : Regard de visite</p> <p>Fermeture regard : </p> <p>Mat��riaux regard : B��ton</p> <p>Dimensions regard : 300*300</p> <p>Type d'effluent : Eaux pluviales</p> <p>Echelons : Aucun</p> <p>Domaine : Public (hors voirie)</p> <p>Coordonn��es :</p> <p>X : 851900.67 m</p> <p>Y : 6624121.59 m</p> <p>Z (TN) : 190.06 m NGF</p> <p><small>Coordonn��es en Lambert 93 et altitude rattach��e �� l'IGN 69</small></p>	


Caract��ristiques des canalisations							
Num��ro	Diam��tre (mm)	Nature	Profondeur (m)	Chute d'eau	Nature du branchement	Angle / Nord	Observations
Entr��e 1 :	200	PVC	0.62		RESEAUX	180	
Entr��e 2 :	200	PVC	0.62		Grille	270	
Exutoire 1 :	200	PVC	0.65		EXUTOIRE	180	

Anomalies		
D��faut sur radier :	D��faut sur chemin��e :	D��faut sur fermeture :

Travaux et remarques	
Remarques :	Travaux pr��conis��s :

		Commune de Saint-Germain-du-Plain Sch��ma directeur d'assainissement de Saint-Germain-du-Plain Fiche descriptive de regard	Regard N�� 1142
--	---	---	----------------------------------



Localisation :	Les Lilas	Commune :	Saint-Germain-du-Plain
Intervenants :	CLB/YOB	Date visite :	07/08/2018
		Syst��me d'assainissement :	Le Bourg

Description de l'ouvrage	
<p>Caract��ristiques g��n��rales :</p> <p>Type ouvrage : Regard de visite</p> <p>Fermeture regard : Grille Fonte Cadre</p> <p>Mat��riaux regard : B��ton</p> <p>Dimensions regard : 350*350</p> <p>Type d'effluent : Eaux pluviales</p> <p>Echelons : Aucun</p> <p>Domaine : Public (sous voirie)</p> <p>Coordonn��es :</p> <p>X : 851902.40 m</p> <p>Y : 6624076.96 m</p> <p>Z (TN) : 190.07 m NGF</p> <p style="font-size: small;">Coordonn��es en Lambert 93 et altitude rattach��e �� l'IGN 69</p>	


Caract��ristiques des canalisations							
Num��ro	Diam��tre (mm)	Nature	Profondeur (m)	Chute d'eau	Nature du branchement	Angle / Nord	Observations
Entr��e 1 :	200	PVC	0.70		PARTICULIER	90	
Exutoire 1 :	200	PVC	0.67		EXUTOIRE	320	

Anomalies		
D��faut sur radier :	D��faut sur chemin��e :	D��faut sur fermeture :

Travaux et remarques	
Remarques :	Travaux pr��conis��s :

		<p align="center">Commune de Saint-Germain-du-Plain</p> <p align="center">Sch��ma directeur d'assainissement de Saint-Germain-du-Plain</p> <p align="center">Fiche descriptive de regard</p>	<p align="center">Regard N�� 306</p>
--	---	---	---



Localisation :	Les Lilas	Commune :	Saint-Germain-du-Plain
Intervenants :	CLB/YOB	Date visite :	07/08/2018
		Syst��me d'assainissement :	Le Bourg

Description de l'ouvrage	
<p>Caract��ristiques g��n��rales :</p> <p>Type ouvrage : Regard de visite</p> <p>Fermeture regard : Tampon Fonte Circulaire</p> <p>Mat��riaux regard : B��ton</p> <p>Dimensions regard : �� 800</p> <p>Type d'effluent : Eaux us��es</p> <p>Echelons : Aucun</p> <p>Domaine : Public (sous voirie)</p> <p>Coordonn��es :</p> <p>X : 851896.77 m</p> <p>Y : 6624061.66 m</p> <p>Z (TN) : 189.74 m NGF</p> <p><small>Coordonn��es en Lambert 93 et altitude rattach��e �� l'IGN 69</small></p>	


Caract��ristiques des canalisations							
Num��ro	Diam��tre (mm)	Nature	Profondeur (m)	Chute d'eau	Nature du branchement	Angle / Nord	Observations
Entr��e 1 :	200	PVC	0.97		RESEAUX	160	
Exutoire 1 :	200	PVC	0.97		EXUTOIRE	340	

Anomalies		
D��faut sur radier :	D��faut sur chemin��e :	D��faut sur fermeture :

Travaux et remarques	
Remarques :	Travaux pr��conis��s :

		Commune de Saint-Germain-du-Plain Sch��ma directeur d'assainissement de Saint-Germain-du-Plain Fiche descriptive de regard	Regard N�� 1141
--	---	---	----------------------------------



Localisation :	Les Lilas	Commune :	Saint-Germain-du-Plain
Intervenants :	CLB/YOB	Date visite :	07/08/2018
		Syst��me d'assainissement :	Le Bourg

Description de l'ouvrage	
<p>Caract��ristiques g��n��rales :</p> <p>Type ouvrage : Regard de visite</p> <p>Fermeture regard : Tampon Fonte Circulaire</p> <p>Mat��riaux regard : B��ton</p> <p>Dimensions regard : �� 1000</p> <p>Type d'effluent : Eaux pluviales</p> <p>Echelons : Aucun</p> <p>Domaine : Public (hors voirie)</p> <p>Coordonn��es :</p> <p>X : 851897.61 m</p> <p>Y : 6624085.36 m</p> <p>Z (TN) : 190.19 m NGF</p> <p style="font-size: small;">Coordonn��es en Lambert 93 et altitude rattach��e �� l'IGN 69</p>	


Caract��ristiques des canalisations							
Num��ro	Diam��tre (mm)	Nature	Profondeur (m)	Chute d'eau	Nature du branchement	Angle / Nord	Observations
Entr��e 1 :	200	PVC	0.70		RESEAUX	160	
Entr��e 2 :	200	PVC	0.80		PARTICULIER	270	
Exutoire 1 :	400	PEHD	0.80		EXUTOIRE	0	

Anomalies		
D��faut sur radier :	D��faut sur chemin��e :	D��faut sur fermeture :

Travaux et remarques	
Remarques :	Travaux pr��conis��s :

		<p align="center">Commune de Saint-Germain-du-Plain</p> <p align="center">Sch��ma directeur d'assainissement de Saint-Germain-du-Plain</p> <p align="center">Fiche descriptive de regard</p>	<p align="center">Regard N�� 46</p>
--	---	---	---



Localisation :	Rue du Champ des Pierres	Commune :	Saint-Germain-du-Plain
Intervenants :	CLB/YOB	Date visite :	07/08/2018
		Syst��me d'assainissement :	Le Bourg

Description de l'ouvrage	
<p>Caract��ristiques g��n��rales :</p> <p>Type ouvrage : Regard de visite</p> <p>Fermeture regard : Tampon Fonte Circulaire</p> <p>Mat��riaux regard : B��ton</p> <p>Dimensions regard : �� 1000</p> <p>Type d'effluent : Eaux us��es</p> <p>Echelons : Aucun</p> <p>Domaine : Public (sous voirie)</p> <p>Coordonn��es :</p> <p>X : 851894.69 m</p> <p>Y : 6624125.19 m</p> <p>Z (TN) : 189.95 m NGF</p> <p><small>Coordonn��es en Lambert 93 et altitude rattach��e �� l'IGN 69</small></p>	


Caract��ristiques des canalisations							
Num��ro	Diam��tre (mm)	Nature	Profondeur (m)	Chute d'eau	Nature du branchement	Angle / Nord	Observations
Entr��e 1 :	200	PVC	1.51	X	RESEAUX	200	
Exutoire 1 :	200	PVC	1.72		EXUTOIRE	250	
Exutoire 2 :	60	PVC	1.60		REFOULEMENT	70	

Anomalies		
D��faut sur radier :	D��faut sur chemin��e :	D��faut sur fermeture :

Travaux et remarques	
Remarques :	Travaux pr��conis��s :

		Commune de Saint-Germain-du-Plain Sch��ma directeur d'assainissement de Saint-Germain-du-Plain Fiche descriptive de regard		Regard N�� 308

Localisation :	Les Lilas	Commune :	Saint-Germain-du-Plain
Intervenants :	CLB/YOB	Date visite :	08/08/2018
		Syst��me d'assainissement :	Le Bourg

Description de l'ouvrage	
<p>Caract��ristiques g��n��rales :</p> <p>Type ouvrage : Regard de visite</p> <p>Fermeture regard : Tampon Fonte Circulaire</p> <p>Mat��riaux regard : B��ton</p> <p>Dimensions regard : �� 1000</p> <p>Type d'effluent : Eaux us��es</p> <p>Echelons : Aucun</p> <p>Domaine : Public (sous voirie)</p> <p>Coordonn��es :</p> <p>X : 851944.73 m</p> <p>Y : 6623999.87 m</p> <p>Z (TN) : 190.34 m NGF</p> <p><small>Coordonn��es en Lambert 93 et altitude rattach��e �� l'IGN 69</small></p>	

Caract��ristiques des canalisations							
Num��ro	Diam��tre (mm)	Nature	Profondeur (m)	Chute d'eau	Nature du branchement	Angle / Nord	Observations
Entr��e 1 :	200	PVC	0.93		RESEAUX	120	
Exutoire 1 :	160	PVC	0.96		EXUTOIRE	270	

Anomalies		
D��faut sur radier :	D��faut sur chemin��e :	D��faut sur fermeture :

Travaux et remarques	
Remarques :	Travaux pr��conis��s :



**Regard
N° 1147**

Date visite : 08/08/2018 Système d'assainissement : Le Bourg

Caractéristiques générales :

Coordonnées :



Coordonnées en Lambert 93 et altitude rattachée à l'IGN 69




Numéro	Diamètre (mm)	Nature	Profondeur (m)	Chute d'eau	Nature du branchement	Angle / Nord	Observations
Entrée 1 :	300	PVC	0.82		RESEAUX	170	
Exutoire 1 :	300	PVC	0.82		EXUTOIRE	0	

Défaut sur radier :	Défaut sur cheminée :	Défaut sur fermeture :

Remarques :	Travaux préconisés :

		<p align="center">Commune de Saint-Germain-du-Plain</p> <p align="center">Sch��ma directeur d'assainissement de Saint-Germain-du-Plain</p> <p align="center">Fiche descriptive de regard</p>	<p align="center">Regard N�� 312</p>
--	---	---	---



Localisation :	Les Lilas	Commune :	Saint-Germain-du-Plain
Intervenants :	CLB/YOB	Date visite :	08/08/2018
		Syst��me d'assainissement :	Le Bourg

Description de l'ouvrage	
<p>Caract��ristiques g��n��rales :</p> <p>Type ouvrage : Regard de visite</p> <p>Fermeture regard : Tampon Fonte Circulaire</p> <p>Mat��riaux regard : B��ton</p> <p>Dimensions regard : �� 1000</p> <p>Type d'effluent : Eaux us��es</p> <p>Echelons : 1</p> <p>Domaine : Public (hors voirie)</p> <p>Coordonn��es :</p> <p>X : 851955.69 m</p> <p>Y : 6624048.86 m</p> <p>Z (TN) : 190.17 m NGF</p> <p><small>Coordonn��es en Lambert 93 et altitude rattach��e �� l'IGN 69</small></p>	


Caract��ristiques des canalisations							
Num��ro	Diam��tre (mm)	Nature	Profondeur (m)	Chute d'eau	Nature du branchement	Angle / Nord	Observations
Entr��e 1 :	200	PVC	1.74		RESEAUX	130	
Exutoire 1 :	200	PVC	1.74		EXUTOIRE	320	

Anomalies		
D��faut sur radier :	D��faut sur chemin��e :	D��faut sur fermeture :

Travaux et remarques	
Remarques :	Travaux pr��conis��s :

		Commune de Saint-Germain-du-Plain Sch��ma directeur d'assainissement de Saint-Germain-du-Plain Fiche descriptive de regard	Regard N�� 313
--	---	---	---------------------------------



Localisation :	Les Lilas	Commune :	Saint-Germain-du-Plain
Intervenants :	CLB/YOB	Date visite :	08/08/2018
		Syst��me d'assainissement :	Le Bourg

Description de l'ouvrage	
<p>Caract��ristiques g��n��rales :</p> <p>Type ouvrage : Regard de visite</p> <p>Fermeture regard : Tampon Fonte Circulaire</p> <p>Mat��riaux regard : B��ton</p> <p>Dimensions regard : �� 1000</p> <p>Type d'effluent : Eaux us��es</p> <p>Echelons : 1</p> <p>Domaine : Public (sous voirie)</p> <p>Coordonn��es :</p> <p>X : 852019.60 m</p> <p>Y : 6624028.82 m</p> <p>Z (TN) : 190.35 m NGF</p> <p style="font-size: small;">Coordonn��es en Lambert 93 et altitude rattach��e �� l'IGN 69</p>	


Caract��ristiques des canalisations							
Num��ro	Diam��tre (mm)	Nature	Profondeur (m)	Chute d'eau	Nature du branchement	Angle / Nord	Observations
Entr��e 1 :	160	PVC	1.41		PARTICULIER	100	
Exutoire 1 :	200	PVC	1.45		EXUTOIRE	280	

Anomalies		
D��faut sur radier :	D��faut sur chemin��e :	D��faut sur fermeture :

Travaux et remarques	
Remarques :	Travaux pr��conis��s :

		<p align="center">Commune de Saint-Germain-du-Plain</p> <p align="center">Sch��ma directeur d'assainissement de Saint-Germain-du-Plain</p> <p align="center">Fiche descriptive de regard</p>	<p align="center">Regard N�� 1281</p>
--	---	---	---



Localisation :	Les Lilas	Commune :	Saint-Germain-du-Plain
Intervenants :	CLB/YOB	Date visite :	08/08/2018
		Syst��me d'assainissement :	Le Bourg

Description de l'ouvrage	
<p>Caract��ristiques g��n��rales :</p> <p>Type ouvrage : Regard de visite</p> <p>Fermeture regard : Tampon Fonte Circulaire</p> <p>Mat��riaux regard : B��ton</p> <p>Dimensions regard : �� 600</p> <p>Type d'effluent : Eaux pluviales</p> <p>Echelons : Aucun</p> <p>Domaine : Public (sous voirie)</p> <p>Coordonn��es :</p> <p>X : 851943.68 m</p> <p>Y : 6623999.22 m</p> <p>Z (TN) : 190.33 m NGF</p> <p><small>Coordonn��es en Lambert 93 et altitude rattach��e �� l'IGN 69</small></p>	


Caract��ristiques des canalisations							
Num��ro	Diam��tre (mm)	Nature	Profondeur (m)	Chute d'eau	Nature du branchement	Angle / Nord	Observations
Entr��e 1 :	300	PVC	1.45		RESEAUX	110	
Exutoire 1 :	300	PVC	1.45		EXUTOIRE	290	

Anomalies		
D��faut sur radier :	D��faut sur chemin��e :	D��faut sur fermeture :

Travaux et remarques	
Remarques :	Travaux pr��conis��s :

		Commune de Saint-Germain-du-Plain Sch��ma directeur d'assainissement de Saint-Germain-du-Plain Fiche descriptive de regard	Regard N�� 1280
--	---	---	----------------------------------



Localisation :	Les Lilas	Commune :	Saint-Germain-du-Plain
Intervenants :	CLB/YOB	Date visite :	07/08/2018
		Syst��me d'assainissement :	Le Bourg

Description de l'ouvrage	
<p>Caract��ristiques g��n��rales :</p> <p>Type ouvrage : Regard de visite</p> <p>Fermeture regard : Tampon Fonte Circulaire</p> <p>Mat��riaux regard : B��ton</p> <p>Dimensions regard : �� 1000</p> <p>Type d'effluent : Eaux pluviales</p> <p>Echelons : 1</p> <p>Domaine : Public (sous voirie)</p> <p>Coordonn��es :</p> <p>X : 851890.32 m</p> <p>Y : 6624005.18 m</p> <p>Z (TN) : 189.99 m NGF</p> <p style="font-size: small;">Coordonn��es en Lambert 93 et altitude rattach��e �� l'IGN 69</p>	


Caract��ristiques des canalisations							
Num��ro	Diam��tre (mm)	Nature	Profondeur (m)	Chute d'eau	Nature du branchement	Angle / Nord	Observations
Entr��e 1 :	300	PVC	1.32		RESEAUX	90	
Entr��e 2 :	300	PVC	1.32		RESEAUX	0	
Entr��e 3 :	200	PVC	1.22		PARTICULIER	290	
Exutoire 1 :	400	PEHD	1.32		EXUTOIRE	180	

Anomalies		
D��faut sur radier :	D��faut sur chemin��e :	D��faut sur fermeture :

Travaux et remarques	
Remarques :	Travaux pr��conis��s :

		<p align="center">Commune de Saint-Germain-du-Plain</p> <p align="center">Sch��ma directeur d'assainissement de Saint-Germain-du-Plain</p> <p align="center">Fiche descriptive de regard</p>	<p align="center">Regard N�� 1284</p>
--	---	---	---



Localisation :	Les Lilas	Commune :	Saint-Germain-du-Plain
Intervenants :	CLB/YOB	Date visite :	07/08/2018
		Syst��me d'assainissement :	Le Bourg

Description de l'ouvrage	
<p>Caract��ristiques g��n��rales :</p> <p>Type ouvrage : Regard de visite</p> <p>Fermeture regard : Tampon Fonte Circulaire</p> <p>Mat��riaux regard : B��ton</p> <p>Dimensions regard : �� 800</p> <p>Type d'effluent : Eaux pluviales</p> <p>Echelons : Aucun</p> <p>Domaine : Public (sous voirie)</p> <p>Coordonn��es :</p> <p>X : 851894.07 m</p> <p>Y : 6624031.25 m</p> <p>Z (TN) : 189.72 m NGF</p> <p><small>Coordonn��es en Lambert 93 et altitude rattach��e �� l'IGN 69</small></p>	


Caract��ristiques des canalisations							
Num��ro	Diam��tre (mm)	Nature	Profondeur (m)	Chute d'eau	Nature du branchement	Angle / Nord	Observations
Entr��e 1 :	300	PVC	0.93		RESEAUX	30	
Exutoire 1 :	300	PVC	0.93		EXUTOIRE	180	

Anomalies		
D��faut sur radier :	D��faut sur chemin��e :	D��faut sur fermeture :

Travaux et remarques	
Remarques :	Travaux pr��conis��s :

		<p align="center">Commune de Saint-Germain-du-Plain</p> <p align="center">Sch��ma directeur d'assainissement de Saint-Germain-du-Plain</p> <p align="center">Fiche descriptive de regard</p>	<p align="center">Regard N�� 1330</p>
--	---	---	---



Localisation :	Les Lilas	Commune :	Saint-Germain-du-Plain
Intervenants :	CLB/YOB	Date visite :	08/08/2018
		Syst��me d'assainissement :	Le Bourg

Description de l'ouvrage	
<p>Caract��ristiques g��n��rales :</p> <p>Type ouvrage : Regard de visite</p> <p>Fermeture regard : Tampon Fonte Circulaire</p> <p>Mat��riaux regard : B��ton</p> <p>Dimensions regard : �� 1000</p> <p>Type d'effluent : Eaux pluviales</p> <p>Echelons : Aucun</p> <p>Domaine : Public (hors voirie)</p> <p>Coordonn��es :</p> <p>X : 852020.55 m</p> <p>Y : 6624001.50 m</p> <p>Z (TN) : 189.93 m NGF</p> <p><small>Coordonn��es en Lambert 93 et altitude rattach��e �� l'IGN 69</small></p>	


Caract��ristiques des canalisations							
Num��ro	Diam��tre (mm)	Nature	Profondeur (m)	Chute d'eau	Nature du branchement	Angle / Nord	Observations
Entr��e 1 :	300	PVC	0.71		RESEAUX	0	
Entr��e 2 :	300	PVC	0.72		RESEAUX	270	
Entr��e 3 :	100	PE	0.71		DRAIN	280	
Exutoire 1 :	300	PEHD	0.73		EXUTOIRE	100	

Anomalies		
D��faut sur radier :	D��faut sur chemin��e :	D��faut sur fermeture :

Travaux et remarques	
Remarques :	Travaux pr��conis��s :

		Commune de Saint-Germain-du-Plain Sch��ma directeur d'assainissement de Saint-Germain-du-Plain Fiche descriptive de regard	Regard N�� 1338
--	---	---	----------------------------------



Localisation :	Champ	Commune :	Saint-Germain-du-Plain
Intervenants :	SAD/YOB	Date visite :	09/07/2018
		Syst��me d'assainissement :	Le Bourg

Description de l'ouvrage	
<p>Caract��ristiques g��n��rales :</p> <p>Type ouvrage : Regard de visite</p> <p>Fermeture regard : Tampon Fonte Circulaire</p> <p>Mat��riaux regard : B��ton</p> <p>Dimensions regard : 800*800</p> <p>Type d'effluent : Eaux pluviales</p> <p>Echelons : Aucun</p> <p>Domaine : Priv�� (champ, culture)</p> <p>Coordonn��es :</p> <p>X : 850986.22 m</p> <p>Y : 6624164.30 m</p> <p>Z (TN) : 176.71 m NGF</p> <p style="font-size: small;">Coordonn��es en Lambert 93 et altitude rattach��e �� l'IGN 69</p>	


Caract��ristiques des canalisations							
Num��ro	Diam��tre (mm)	Nature	Profondeur (m)	Chute d'eau	Nature du branchement	Angle / Nord	Observations
Entr��e 1 :	200	Fonte	0.54		RESEAUX	90	
Exutoire 1 :	200	Fonte	0.54		EXUTOIRE	270	

Anomalies		
D��faut sur radier :	D��faut sur chemin��e :	D��faut sur fermeture :
D��p��ts		

Travaux et remarques	
Remarques :	Travaux pr��conis��s :
	Hydrocurage

		<p align="center">Commune de Saint-Germain-du-Plain</p> <p align="center">Sch��ma directeur d'assainissement de Saint-Germain-du-Plain</p> <p align="center">Fiche descriptive de regard</p>	<p align="center">Regard N�� 466</p>
--	---	---	--



Localisation :	Champ	Commune :	Saint-Germain-du-Plain
Intervenants :	SAD/YOB	Date visite :	09/07/2018
		Syst��me d'assainissement :	Le Bourg

Description de l'ouvrage	
<p>Caract��ristiques g��n��rales :</p> <p>Type ouvrage : Regard de visite</p> <p>Fermeture regard : B��ton</p> <p>Mat��riaux regard : B��ton</p> <p>Dimensions regard : 400*400</p> <p>Type d'effluent : Eaux pluviales</p> <p>Echelons : Aucun</p> <p>Domaine : Priv�� (champ, culture)</p> <p>Coordonn��es :</p> <p>X : 851034.14 m</p> <p>Y : 6624169.95 m</p> <p>Z (TN) : 177.09 m NGF</p> <p><small>Coordonn��es en Lambert 93 et altitude rattach��e �� l'IGN 69</small></p>	


Caract��ristiques des canalisations							
Num��ro	Diam��tre (mm)	Nature	Profondeur (m)	Chute d'eau	Nature du branchement	Angle / Nord	Observations
Entr��e 1 :	200	PVC	0.77		RESEAUX	70	
Exutoire 1 :	200	PVC	0.57		EXUTOIRE	320	

Anomalies		
D��faut sur radier :	D��faut sur chemin��e :	D��faut sur fermeture :

Travaux et remarques	
Remarques :	Travaux pr��conis��s :

		Commune de Saint-Germain-du-Plain Sch��ma directeur d'assainissement de Saint-Germain-du-Plain Fiche descriptive de regard	Regard N�� 10
--	---	---	--------------------------------

Localisation :	Champ	Commune :	Saint-Germain-du-Plain
Intervenants :	SAD/YOB	Date visite :	09/07/2018
		Syst��me d'assainissement :	Le Bourg



Description de l'ouvrage	
<p>Caract��ristiques g��n��rales :</p> <p>Type ouvrage : Regard de visite</p> <p>Fermeture regard : Tampon Fonte Circulaire</p> <p>Mat��riaux regard : B��ton</p> <p>Dimensions regard : 800*1000</p> <p>Type d'effluent : Eaux us��es</p> <p>Echelons : Aucun</p> <p>Domaine : Priv�� (champ, culture)</p> <p>Coordonn��es :</p> <p>X : 851114.40 m</p> <p>Y : 6624176.62 m</p> <p>Z (TN) : 177.39 m NGF</p> <p style="font-size: small;">Coordonn��es en Lambert 93 et altitude rattach��e �� l'IGN 69</p>	

Caract��ristiques des canalisations							
Num��ro	Diam��tre (mm)	Nature	Profondeur (m)	Chute d'eau	Nature du branchement	Angle / Nord	Observations
Entr��e 1 :	200	PVC	0.83		RESEAUX	90	
Entr��e 2 :	200	PVC	0.74		RESEAUX	0	
Exutoire 1 :	200	PVC	0.82		EXUTOIRE	270	


Anomalies		
D��faut sur radier :	D��faut sur chemin��e :	D��faut sur fermeture :

Travaux et remarques	
Remarques :	Travaux pr��conis��s :

Remarques :	Travaux préconisés :

		Commune de Saint-Germain-du-Plain Sch��ma directeur d'assainissement de Saint-Germain-du-Plain Fiche descriptive de regard	Regard N�� 687
--	---	---	---------------------------------



Localisation :	Champ	Commune :	Saint-Germain-du-Plain
Intervenants :	SAD/YOB	Date visite :	09/07/2018
		Syst��me d'assainissement :	Le Bourg

Description de l'ouvrage	
<p>Caract��ristiques g��n��rales :</p> <p>Type ouvrage : Regard de visite</p> <p>Fermeture regard : Tampon Fonte Cadre</p> <p>Mat��riaux regard : B��ton</p> <p>Dimensions regard : 600*600</p> <p>Type d'effluent : Eaux pluviales</p> <p>Echelons : Aucun</p> <p>Domaine : Priv�� (champ, culture)</p> <p>Coordonn��es :</p> <p>X : 851201.45 m</p> <p>Y : 6624181.67 m</p> <p>Z (TN) : 178.04 m NGF</p> <p><small>Coordonn��es en Lambert 93 et altitude rattach��e �� l'IGN 69</small></p>	


Caract��ristiques des canalisations							
Num��ro	Diam��tre (mm)	Nature	Profondeur (m)	Chute d'eau	Nature du branchement	Angle / Nord	Observations
Entr��e 1 :	400	PEHD	0.78		RESEAUX	90	
Entr��e 2 :	110	PVC	0.68		PARTICULIER	180	
Exutoire 1 :	400	PEHD	0.81		EXUTOIRE	270	

Anomalies		
D��faut sur radier :	D��faut sur chemin��e :	D��faut sur fermeture :

Travaux et remarques	
Remarques :	Travaux pr��conis��s :

		<p align="center">Commune de Saint-Germain-du-Plain</p> <p align="center">Sch��ma directeur d'assainissement de Saint-Germain-du-Plain</p> <p align="center">Fiche descriptive de regard</p>	<p align="center">Regard N�� 78</p>
--	---	---	---



Localisation :	Rue de la Poste	Commune :	Saint-Germain-du-Plain
Intervenants :	SAD/YOB	Date visite :	09/07/2018
		Syst��me d'assainissement :	Le Bourg

Description de l'ouvrage	
<p>Caract��ristiques g��n��rales :</p> <p>Type ouvrage : Regard de visite</p> <p>Fermeture regard : Tampon Fonte Circulaire</p> <p>Mat��riaux regard : B��ton</p> <p>Dimensions regard : 700*700</p> <p>Type d'effluent : Eaux us��es</p> <p>Echelons : Aucun</p> <p>Domaine : Public (hors voirie)</p> <p>Coordonn��es :</p> <p>X : 851245.68 m</p> <p>Y : 6624179.04 m</p> <p>Z (TN) : 179.72 m NGF</p> <p align="right"><small>Coordonn��es en Lambert 93 et altitude rattach��e �� l'IGN 69</small></p>	


Caract��ristiques des canalisations							
Num��ro	Diam��tre (mm)	Nature	Profondeur (m)	Chute d'eau	Nature du branchement	Angle / Nord	Observations
Entr��e 1 :	200	Gr��s	1.29	X	RESEAUX	70	
Entr��e 2 :	200	BETON_P	1.58		RESEAUX	110	
Exutoire 1 :	200	Gr��s	1.58		EXUTOIRE	190	

Anomalies		
D��faut sur radier :	D��faut sur chemin��e :	D��faut sur fermeture :

Travaux et remarques	
Remarques :	Travaux pr��conis��s :

		Commune de Saint-Germain-du-Plain Sch��ma directeur d'assainissement de Saint-Germain-du-Plain Fiche descriptive de regard	Regard N�� 468
--	---	---	---------------------------------



Localisation :	Rue de la Poste	Commune :	Saint-Germain-du-Plain
Intervenants :	SAD/YOB	Date visite :	09/07/2018
		Syst��me d'assainissement :	Le Bourg

Description de l'ouvrage	
<p>Caract��ristiques g��n��rales :</p> <p>Type ouvrage : Regard de visite</p> <p>Fermeture regard : Grille Fonte Cadre</p> <p>Mat��riaux regard : B��ton</p> <p>Dimensions regard : 400*400</p> <p>Type d'effluent : Eaux pluviales</p> <p>Echelons : Aucun</p> <p>Domaine : Public (hors voirie)</p> <p>Coordonn��es :</p> <p>X : 851247.14 m</p> <p>Y : 6624170.87 m</p> <p>Z (TN) : 179.51 m NGF</p> <p style="font-size: small;">Coordonn��es en Lambert 93 et altitude rattach��e �� l'IGN 69</p>	


Caract��ristiques des canalisations							
Num��ro	Diam��tre (mm)	Nature	Profondeur (m)	Chute d'eau	Nature du branchement	Angle / Nord	Observations
Entr��e 1 :	400	PEHD	0.57		RESEAUX	90	
Exutoire 1 :	400	PEHD	0.58		EXUTOIRE	180	

Anomalies		
D��faut sur radier :	D��faut sur chemin��e :	D��faut sur fermeture :

Travaux et remarques	
Remarques :	Travaux pr��conis��s :

		Commune de Saint-Germain-du-Plain Sch��ma directeur d'assainissement de Saint-Germain-du-Plain Fiche descriptive de regard	Regard N�� 497
--	---	---	---------------------------------

Localisation :	Rue de la Poste	Commune :	Saint-Germain-du-Plain
Intervenants :	SAD/YOB	Date visite :	09/07/2018
		Syst��me d'assainissement :	Le Bourg



Description de l'ouvrage	
<p>Caract��ristiques g��n��rales :</p> <p>Type ouvrage : Regard de visite</p> <p>Fermeture regard : Grille Fonte Cadre</p> <p>Mat��riaux regard : B��ton</p> <p>Dimensions regard : 300*300</p> <p>Type d'effluent : Eaux pluviales</p> <p>Echelons : Aucun</p> <p>Domaine : Public (hors voirie)</p> <p>Coordonn��es :</p> <p>X : 851255.11 m</p> <p>Y : 6624105.20 m</p> <p>Z (TN) : 178.97 m NGF</p> <p style="font-size: small;">Coordonn��es en Lambert 93 et altitude rattach��e �� l'IGN 69</p>	

Caract��ristiques des canalisations							
Num��ro	Diam��tre (mm)	Nature	Profondeur (m)	Chute d'eau	Nature du branchement	Angle / Nord	Observations
Entr��e 1 :	400	PEHD	0.66		RESEAUX	180	
Entr��e 2 :	150	PVC	0.50	X	PARTICULIER	90	
Exutoire 1 :	400	PEHD	0.66		EXUTOIRE	0	


Anomalies		
D��faut sur radier :	D��faut sur chemin��e :	D��faut sur fermeture :

Travaux et remarques	
Remarques :	Travaux pr��conis��s :



		<p align="center">Commune de Saint-Germain-du-Plain</p> <p align="center">Sch��ma directeur d'assainissement de Saint-Germain-du-Plain</p> <p align="center">Fiche descriptive de regard</p>	<p align="center">Regard N�� 499</p>
--	---	---	--



Localisation :	Rue de la Poste	Commune :	Saint-Germain-du-Plain
Intervenants :	SAD/YOB	Date visite :	09/07/2018
		Syst��me d'assainissement :	Le Bourg

Description de l'ouvrage	
<p>Caract��ristiques g��n��rales :</p> <p>Type ouvrage : Regard de visite</p> <p>Fermeture regard : Grille Fonte Cadre</p> <p>Mat��riaux regard : B��ton</p> <p>Dimensions regard : 300*300</p> <p>Type d'effluent : Eaux pluviales</p> <p>Echelons : Aucun</p> <p>Domaine : Public (hors voirie)</p> <p>Coordonn��es :</p> <p>X : 851253.75 m</p> <p>Y : 6624072.04 m</p> <p>Z (TN) : 178.87 m NGF</p> <p align="right"><small>Coordonn��es en Lambert 93 et altitude rattach��e �� l'IGN 69</small></p>	


Caract��ristiques des canalisations							
Num��ro	Diam��tre (mm)	Nature	Profondeur (m)	Chute d'eau	Nature du branchement	Angle / Nord	Observations
Entr��e 1 :	400	PEHD	0.77		RESEAUX	180	
Exutoire 1 :	400	PEHD	0.77		EXUTOIRE	0	

Anomalies		
D��faut sur radier :	D��faut sur chemin��e :	D��faut sur fermeture :

Travaux et remarques	
Remarques :	Travaux pr��conis��s :

		<p align="center">Commune de Saint-Germain-du-Plain</p> <p align="center">Sch��ma directeur d'assainissement de Saint-Germain-du-Plain</p> <p align="center">Fiche descriptive de regard</p>	<p align="center">Regard N�� 489</p>
--	---	---	--



Localisation :	Rue de la Poste	Commune :	Saint-Germain-du-Plain
Intervenants :	SAD/YOB	Date visite :	09/07/2018
		Syst��me d'assainissement :	Le Bourg

Description de l'ouvrage	
<p>Caract��ristiques g��n��rales :</p> <p>Type ouvrage : Regard de visite</p> <p>Fermeture regard : Grille Fonte Cadre</p> <p>Mat��riaux regard : B��ton</p> <p>Dimensions regard : 300*300</p> <p>Type d'effluent : Eaux pluviales</p> <p>Echelons : Aucun</p> <p>Domaine : Public (hors voirie)</p> <p>Coordonn��es :</p> <p>X : 851252.36 m</p> <p>Y : 6624055.95 m</p> <p>Z (TN) : 178.80 m NGF</p> <p><small>Coordonn��es en Lambert 93 et altitude rattach��e �� l'IGN 69</small></p>	


Caract��ristiques des canalisations							
Num��ro	Diam��tre (mm)	Nature	Profondeur (m)	Chute d'eau	Nature du branchement	Angle / Nord	Observations
Entr��e 1 :	400	PEHD	0.68		RESEAUX	180	
Exutoire 1 :	400	PEHD	0.68		EXUTOIRE	0	

Anomalies		
D��faut sur radier :	D��faut sur chemin��e :	D��faut sur fermeture :

Travaux et remarques	
Remarques :	Travaux pr��conis��s :

		<p align="center">Commune de Saint-Germain-du-Plain</p> <p align="center">Sch��ma directeur d'assainissement de Saint-Germain-du-Plain</p> <p align="center">Fiche descriptive de regard</p>	<p align="center">Regard N�� 471</p>
--	---	---	---



Localisation :	Rue de la Poste	Commune :	Saint-Germain-du-Plain
Intervenants :	SAD/YOB	Date visite :	09/07/2018
		Syst��me d'assainissement :	Le Bourg

Description de l'ouvrage	
<p>Caract��ristiques g��n��rales :</p> <p>Type ouvrage : Regard de visite</p> <p>Fermeture regard : Tampon Fonte Circulaire</p> <p>Mat��riaux regard : B��ton</p> <p>Dimensions regard : �� 1000</p> <p>Type d'effluent : Eaux pluviales</p> <p>Echelons : Aucun</p> <p>Domaine : Public (sous voirie)</p> <p>Coordonn��es :</p> <p>X : 851245.71 m</p> <p>Y : 6624020.39 m</p> <p>Z (TN) : 178.74 m NGF</p> <p><small>Coordonn��es en Lambert 93 et altitude rattach��e �� l'IGN 69</small></p>	


Caract��ristiques des canalisations							
Num��ro	Diam��tre (mm)	Nature	Profondeur (m)	Chute d'eau	Nature du branchement	Angle / Nord	Observations
Entr��e 1 :	300	BETON_P	0.78		RESEAUX	90	
Entr��e 2 :	300	BETON_P	0.80		RESEAUX	0	
Entr��e 3 :	250	BETON_P	0.80		RESEAUX	180	
Exutoire 1 :	400	BETON_P	0.86		EXUTOIRE	250	

Anomalies		
D��faut sur radier :	D��faut sur chemin��e :	D��faut sur fermeture :

Travaux et remarques	
Remarques :	Travaux pr��conis��s :

		Commune de Saint-Germain-du-Plain Sch��ma directeur d'assainissement de Saint-Germain-du-Plain Fiche descriptive de regard	Regard N�� 811
--	---	---	---------------------------------



Localisation :	Rue de la Planche	Commune :	Saint-Germain-du-Plain
Intervenants :	SAD/YOB	Date visite :	09/07/2018
		Syst��me d'assainissement :	Grand-Saint-Germain

Description de l'ouvrage	
<p>Caract��ristiques g��n��rales :</p> <p>Type ouvrage : Regard de visite</p> <p>Fermeture regard : Tampon Fonte Circulaire</p> <p>Mat��riaux regard : B��ton</p> <p>Dimensions regard : �� 1000</p> <p>Type d'effluent : Eaux us��es</p> <p>Echelons : 1</p> <p>Domaine : Public (sous voirie)</p> <p>Coordonn��es :</p> <p>X : 851660.29 m</p> <p>Y : 6622414.76 m</p> <p>Z (TN) : 184.56 m NGF</p> <p style="font-size: small;">Coordonn��es en Lambert 93 et altitude rattach��e �� l'IGN 69</p>	


Caract��ristiques des canalisations							
Num��ro	Diam��tre (mm)	Nature	Profondeur (m)	Chute d'eau	Nature du branchement	Angle / Nord	Observations
Entr��e 1 :	200	PVC	1.13		RESEAUX	20	ECPP
Entr��e 2 :	60	PVC	0.74	X	INCONNUE	320	
Exutoire 1 :	200	PVC	1.14		EXUTOIRE	160	

Anomalies		
D��faut sur radier :	D��faut sur chemin��e :	D��faut sur fermeture :

Travaux et remarques	
Remarques :	Travaux pr��conis��s :

		Commune de Saint-Germain-du-Plain Sch��ma directeur d'assainissement de Saint-Germain-du-Plain Fiche descriptive de regard	Regard N�� 1206
--	---	---	----------------------------------



Localisation :	Rue de la Mare	Commune :	Saint-Germain-du-Plain
Intervenants :	SAD/YOB	Date visite :	10/07/2018
		Syst��me d'assainissement :	Grand-Saint-Germain

Description de l'ouvrage	
<p>Caract��ristiques g��n��rales :</p> <p>Type ouvrage : Regard de visite</p> <p>Fermeture regard : Grille Fonte Cadre</p> <p>Mat��riaux regard : B��ton</p> <p>Dimensions regard : 400*400</p> <p>Type d'effluent : Eaux pluviales</p> <p>Echelons : Aucun</p> <p>Domaine : Public (hors voirie)</p> <p>Coordonn��es :</p> <p>X : 851617.17 m</p> <p>Y : 6622732.47 m</p> <p>Z (TN) : 190.44 m NGF</p> <p style="font-size: small;">Coordonn��es en Lambert 93 et altitude rattach��e �� l'IGN 69</p>	


Caract��ristiques des canalisations							
Num��ro	Diam��tre (mm)	Nature	Profondeur (m)	Chute d'eau	Nature du branchement	Angle / Nord	Observations
Entr��e 1 :	300	PEHD	0.75		RESEAUX	21	
Exutoire 1 :	300	PEHD	0.75		EXUTOIRE	45	

Anomalies		
D��faut sur radier :	D��faut sur chemin��e :	D��faut sur fermeture :

Travaux et remarques	
Remarques :	Travaux pr��conis��s :

		Commune de Saint-Germain-du-Plain Sch��ma directeur d'assainissement de Saint-Germain-du-Plain Fiche descriptive de regard	Regard N�� 1216
--	---	---	----------------------------------



Localisation :	Route de Baudri��res	Commune :	Saint-Germain-du-Plain
Intervenants :	SAD/YOB	Date visite :	10/07/2018
		Syst��me d'assainissement :	Grand-Saint-Germain

Description de l'ouvrage	
<p>Caract��ristiques g��n��rales :</p> <p>Type ouvrage : Regard de visite</p> <p>Fermeture regard : Tampon Fonte Circulaire</p> <p>Mat��riaux regard : B��ton</p> <p>Dimensions regard : 300*600</p> <p>Type d'effluent : Eaux pluviales</p> <p>Echelons : Aucun</p> <p>Domaine : Public (hors voirie)</p> <p>Coordonn��es :</p> <p>X : 851258.05 m</p> <p>Y : 6622533.62 m</p> <p>Z (TN) :</p> <p style="font-size: small;">Coordonn��es en Lambert 93 et altitude rattach��e �� l'IGN 69</p>	


Caract��ristiques des canalisations							
Num��ro	Diam��tre (mm)	Nature	Profondeur (m)	Chute d'eau	Nature du branchement	Angle / Nord	Observations
Entr��e 1 :	300	BETON_P	0.55		RESEAUX	20	
Entr��e 2 :	300	BETON_P	0.59		RESEAUX	110	
Entr��e 3 :	110	PVC	0.49		PARTICULIER	270	
Exutoire 1 :	300	BETON_P	0.60		EXUTOIRE	200	

Anomalies		
D��faut sur radier :	D��faut sur chemin��e :	D��faut sur fermeture :

Travaux et remarques	
Remarques :	Travaux pr��conis��s :

		<p align="center">Commune de Saint-Germain-du-Plain</p> <p align="center">Sch��ma directeur d'assainissement de Saint-Germain-du-Plain</p> <p align="center">Fiche descriptive de regard</p>	<p align="center">Regard N�� 1215</p>
--	---	---	---



Localisation :	Route de Baudri��res	Commune :	Saint-Germain-du-Plain
Intervenants :	SAD/YOB	Date visite :	10/07/2018
		Syst��me d'assainissement :	Grand-Saint-Germain

Description de l'ouvrage	
<p>Caract��ristiques g��n��rales :</p> <p>Type ouvrage : Regard de visite</p> <p>Fermeture regard : </p> <p>Mat��riaux regard : B��ton</p> <p>Dimensions regard : 400*400</p> <p>Type d'effluent : Eaux pluviales</p> <p>Echelons : Aucun</p> <p>Domaine : Public (sous voirie)</p> <p>Coordonn��es :</p> <p>X : 851248.14 m</p> <p>Y : 6622457.09 m</p> <p>Z (TN) : 192.03 m NGF</p> <p align="right"><small>Coordonn��es en Lambert 93 et altitude rattach��e �� l'IGN 69</small></p>	


Caract��ristiques des canalisations							
Num��ro	Diam��tre (mm)	Nature	Profondeur (m)	Chute d'eau	Nature du branchement	Angle / Nord	Observations
Entr��e 1 :	300	BETON_P	0.56		RESEAUX	200	
Entr��e 2 :	80	PVC	0.50		PARTICULIER	300	
Exutoire 1 :	300	PVC	0.57		EXUTOIRE	30	

Anomalies		
D��faut sur radier :	D��faut sur chemin��e :	D��faut sur fermeture :

Travaux et remarques	
Remarques :	Travaux pr��conis��s :

		Commune de Saint-Germain-du-Plain Sch��ma directeur d'assainissement de Saint-Germain-du-Plain Fiche descriptive de regard	Regard N�� 1217
--	---	---	----------------------------------



Localisation :	Route de Baudri��res	Commune :	Saint-Germain-du-Plain
Intervenants :	SAD/YOB	Date visite :	10/07/2018
		Syst��me d'assainissement :	Grand-Saint-Germain

Description de l'ouvrage	
<p>Caract��ristiques g��n��rales :</p> <p>Type ouvrage : Regard de visite</p> <p>Fermeture regard : -</p> <p>Mat��riaux regard : B��ton</p> <p>Dimensions regard : -</p> <p>Type d'effluent : Eaux pluviales</p> <p>Echelons : Aucun</p> <p>Domaine : Public (hors voirie)</p> <p>Coordonn��es :</p> <p>X : 851254.48 m</p> <p>Y : 6622595.89 m</p> <p>Z (TN) : 192.40 m NGF</p> <p style="font-size: small;">Coordonn��es en Lambert 93 et altitude rattach��e �� l'IGN 69</p>	


Caract��ristiques des canalisations							
Num��ro	Diam��tre (mm)	Nature	Profondeur (m)	Chute d'eau	Nature du branchement	Angle / Nord	Observations
Entr��e 1 :	300	BETON_P	0.30		RESEAUX	30	
Exutoire 1 :	300	BETON_P	0.30		EXUTOIRE	213	

Anomalies		
D��faut sur radier :	D��faut sur chemin��e :	D��faut sur fermeture :
		Affaissement

Travaux et remarques	
Remarques :	Travaux pr��conis��s :
Fermeture dangereuse Absence de chemin��e	Remplacement du cadre + tampon

		<p align="center">Commune de Saint-Germain-du-Plain</p> <p align="center">Sch��ma directeur d'assainissement de Saint-Germain-du-Plain</p> <p align="center">Fiche descriptive de regard</p>	<p align="center">Regard N�� 1204</p>
--	---	---	---



Localisation :	Rue de la Planche	Commune :	Saint-Germain-du-Plain
Intervenants :	SAD/YOB	Date visite :	10/07/2018
		Syst��me d'assainissement :	Grand-Saint-Germain

Description de l'ouvrage	
<p>Caract��ristiques g��n��rales :</p> <p>Type ouvrage : Regard de visite</p> <p>Fermeture regard : Grille Fonte Cadre</p> <p>Mat��riaux regard : B��ton</p> <p>Dimensions regard : 300*300</p> <p>Type d'effluent : Eaux pluviales</p> <p>Echelons : Aucun</p> <p>Domaine : Public (hors voirie)</p> <p>Coordonn��es :</p> <p>X : 851731.66 m</p> <p>Y : 6622645.33 m</p> <p>Z (TN) : 189.66 m NGF</p> <p align="right"><small>Coordonn��es en Lambert 93 et altitude rattach��e �� l'IGN 69</small></p>	


Caract��ristiques des canalisations							
Num��ro	Diam��tre (mm)	Nature	Profondeur (m)	Chute d'eau	Nature du branchement	Angle / Nord	Observations
Entr��e 1 :	300	PEHD	0.73		RESEAUX	220	
Entr��e 2 :	300	PEHD	0.70		RESEAUX	45	
Exutoire 1 :	300	BETON_P	0.75		EXUTOIRE	120	

Anomalies		
D��faut sur radier :	D��faut sur chemin��e :	D��faut sur fermeture :

Travaux et remarques	
Remarques :	Travaux pr��conis��s :

		<p align="center">Commune de Saint-Germain-du-Plain</p> <p align="center">Sch��ma directeur d'assainissement de Saint-Germain-du-Plain</p> <p align="center">Fiche descriptive de regard</p>	<p align="center">Regard N�� 1263</p>
--	---	---	---



Localisation :	Rue de la Planche	Commune :	Saint-Germain-du-Plain
Intervenants :	SAD/YOB	Date visite :	10/07/2018
		Syst��me d'assainissement :	Grand-Saint-Germain

Description de l'ouvrage	
<p>Caract��ristiques g��n��rales :</p> <p>Type ouvrage : Regard de visite</p> <p>Fermeture regard : </p> <p>Mat��riaux regard : B��ton</p> <p>Dimensions regard : 500*500</p> <p>Type d'effluent : Eaux pluviales</p> <p>Echelons : Aucun</p> <p>Domaine : Public (hors voirie)</p> <p>Coordonn��es :</p> <p>X : 851575.74 m</p> <p>Y : 6622989.69 m</p> <p>Z (TN) : 190.54 m NGF</p> <p><small>Coordonn��es en Lambert 93 et altitude rattach��e �� l'IGN 69</small></p>	


Caract��ristiques des canalisations							
Num��ro	Diam��tre (mm)	Nature	Profondeur (m)	Chute d'eau	Nature du branchement	Angle / Nord	Observations
Entr��e 1 :	200	BETON_P	0.50		RESEAUX	340	
Exutoire 1 :	200	BETON_P	0.53		EXUTOIRE	160	

Anomalies		
D��faut sur radier :	D��faut sur chemin��e :	D��faut sur fermeture :

Travaux et remarques	
Remarques :	Travaux pr��conis��s :

		Commune de Saint-Germain-du-Plain Sch��ma directeur d'assainissement de Saint-Germain-du-Plain Fiche descriptive de regard	Regard N�� 1270
--	---	---	----------------------------------



Localisation :	Rue des Oudots	Commune :	Saint-Germain-du-Plain
Intervenants :	SAD/YOB	Date visite :	10/07/2018
		Syst��me d'assainissement :	Grand-Saint-Germain

Description de l'ouvrage	
<p>Caract��ristiques g��n��rales :</p> <p>Type ouvrage : Regard de visite</p> <p>Fermeture regard : Grille Fonte Cadre</p> <p>Mat��riaux regard : B��ton</p> <p>Dimensions regard : 300*300</p> <p>Type d'effluent : Eaux pluviales</p> <p>Echelons : Aucun</p> <p>Domaine : Public (hors voirie)</p> <p>Coordonn��es :</p> <p>X : 851559.00 m</p> <p>Y : 6623033.82 m</p> <p>Z (TN) : 190.24 m NGF</p> <p style="font-size: small;">Coordonn��es en Lambert 93 et altitude rattach��e �� l'IGN 69</p>	


Caract��ristiques des canalisations							
Num��ro	Diam��tre (mm)	Nature	Profondeur (m)	Chute d'eau	Nature du branchement	Angle / Nord	Observations
Entr��e 1 :	300	BETON_P	0.48		RESEAUX	0	
Exutoire 1 :	300	BETON_P	0.48		EXUTOIRE	270	
Exutoire 2 :	200	BETON_P	0.42		EXUTOIRE	160	

Anomalies		
D��faut sur radier :	D��faut sur chemin��e :	D��faut sur fermeture :

Travaux et remarques	
Remarques :	Travaux pr��conis��s :

		Commune de Saint-Germain-du-Plain Sch��ma directeur d'assainissement de Saint-Germain-du-Plain Fiche descriptive de regard	Regard N�� 1088
--	---	---	----------------------------------



Localisation :	Rue des Jacots	Commune :	Saint-Germain-du-Plain
Intervenants :	SAD	Date visite :	27/08/2020
		Syst��me d'assainissement :	Les Jacots

Description de l'ouvrage	
<p>Caract��ristiques g��n��rales :</p> <p>Type ouvrage : Regard de visite</p> <p>Fermeture regard : Tampon Fonte Circulaire</p> <p>Mat��riaux regard : B��ton</p> <p>Dimensions regard : �� 800</p> <p>Type d'effluent : Eaux us��es</p> <p>Echelons : 2</p> <p>Domaine : Public (sous voirie)</p> <p>Coordonn��es :</p> <p>X : 854295.34 m</p> <p>Y : 6624993.59 m</p> <p>Z (TN) : 194.53 m NGF</p> <p style="font-size: small;">Coordonn��es en Lambert 93 et altitude rattach��e �� l'IGN 69</p>	


Caract��ristiques des canalisations							
Num��ro	Diam��tre (mm)	Nature	Profondeur (m)	Chute d'eau	Nature du branchement	Angle / Nord	Observations
Entr��e 1 :	200	PVC	1.43		RESEAUX	100	
Entr��e 2 :	160	PVC	1.20	X	PARTICULIER	220	
Exutoire 1 :	200	PVC	1.48		EXUTOIRE	340	

Anomalies		
D��faut sur radier :	D��faut sur chemin��e :	D��faut sur fermeture :

Travaux et remarques	
Remarques :	Travaux pr��conis��s :

		Commune de Saint-Germain-du-Plain Sch��ma directeur d'assainissement de Saint-Germain-du-Plain Fiche descriptive de regard	Regard N�� 1087
--	---	---	----------------------------------



Localisation :	Rue des Jacots	Commune :	Saint-Germain-du-Plain
Intervenants :	SAD	Date visite :	27/08/2020
		Syst��me d'assainissement :	Les Jacots

Description de l'ouvrage	
<p>Caract��ristiques g��n��rales :</p> <p>Type ouvrage : Regard de visite</p> <p>Fermeture regard : Tampon Fonte Circulaire</p> <p>Mat��riaux regard : B��ton</p> <p>Dimensions regard : �� 1000</p> <p>Type d'effluent : Eaux us��es</p> <p>Echelons : 2</p> <p>Domaine : Public (sous voirie)</p> <p>Coordonn��es :</p> <p>X : 854286.31 m</p> <p>Y : 6625037.99 m</p> <p>Z (TN) : 194.54 m NGF</p> <p style="font-size: small;">Coordonn��es en Lambert 93 et altitude rattach��e �� l'IGN 69</p>	


Caract��ristiques des canalisations							
Num��ro	Diam��tre (mm)	Nature	Profondeur (m)	Chute d'eau	Nature du branchement	Angle / Nord	Observations
Entr��e 1 :	250	PVC	1.68		RESEAUX	160	
Exutoire 1 :	250	PVC	1.68		EXUTOIRE	340	

Anomalies		
D��faut sur radier :	D��faut sur chemin��e :	D��faut sur fermeture :

Travaux et remarques	
Remarques :	Travaux pr��conis��s :

		<p align="center">Commune de Saint-Germain-du-Plain</p> <p align="center">Sch��ma directeur d'assainissement de Saint-Germain-du-Plain</p> <p align="center">Fiche descriptive de regard</p>	<p align="center">Regard N�� 1083</p>
--	---	---	---



Localisation :	Rue des Jacots	Commune :	Saint-Germain-du-Plain
Intervenants :	SAD	Date visite :	27/08/2020
		Syst��me d'assainissement :	Les Jacots

Description de l'ouvrage	
<p>Caract��ristiques g��n��rales :</p> <p>Type ouvrage : Regard de visite</p> <p>Fermeture regard : Tampon Fonte Circulaire</p> <p>Mat��riaux regard : B��ton</p> <p>Dimensions regard : �� 1000</p> <p>Type d'effluent : Eaux us��es</p> <p>Echelons : 3</p> <p>Domaine : Public (sous voirie)</p> <p>Coordonn��es :</p> <p>X : 854109.20 m</p> <p>Y : 6625136.66 m</p> <p>Z (TN) : 194.27 m NGF</p> <p align="right"><small>Coordonn��es en Lambert 93 et altitude rattach��e �� l'IGN 69</small></p>	


Caract��ristiques des canalisations							
Num��ro	Diam��tre (mm)	Nature	Profondeur (m)	Chute d'eau	Nature du branchement	Angle / Nord	Observations
Entr��e 1 :	250	PVC			RESEAUX	120	
Exutoire 1 :	250	PVC	2.12		EXUTOIRE	280	

Anomalies		
D��faut sur radier :	D��faut sur chemin��e :	D��faut sur fermeture :

Travaux et remarques	
Remarques :	Travaux pr��conis��s :

		<p align="center">Commune de Saint-Germain-du-Plain</p> <p align="center">Sch��ma directeur d'assainissement de Saint-Germain-du-Plain</p> <p align="center">Fiche descriptive de regard</p>	<p align="center">Regard N�� 1016</p>
--	---	---	---



Localisation :	Rue du Champ Richard	Commune :	Saint-Germain-du-Plain
Intervenants :	CLB/YOB	Date visite :	06/08/2018
		Syst��me d'assainissement :	Le Bourg

Description de l'ouvrage	
<p>Caract��ristiques g��n��rales :</p> <p>Type ouvrage : Regard de visite</p> <p>Fermeture regard : Tampon Fonte Circulaire</p> <p>Mat��riaux regard : B��ton</p> <p>Dimensions regard : �� 800</p> <p>Type d'effluent : Eaux pluviales</p> <p>Echelons : Aucun</p> <p>Domaine : Public (hors voirie)</p> <p>Coordonn��es :</p> <p>X : 851712.50 m</p> <p>Y : 6623806.43 m</p> <p>Z (TN) : 189.43 m NGF</p> <p align="right"><small>Coordonn��es en Lambert 93 et altitude rattach��e �� l'IGN 69</small></p>	


Caract��ristiques des canalisations							
Num��ro	Diam��tre (mm)	Nature	Profondeur (m)	Chute d'eau	Nature du branchement	Angle / Nord	Observations
Entr��e 1 :	300	BETON_P	1.50		RESEAUX	180	
Entr��e 2 :	200	BETON_P	1.17	X	PARTICULIER	200	
Entr��e 3 :	200	BETON_P	1.18	X	PARTICULIER	270	
Entr��e 4 :	200	BETON_P	1.22	X	PARTICULIER	0	
Exutoire 1 :	300	BETON_P	1.50		EXUTOIRE	70	

Anomalies		
D��faut sur radier :	D��faut sur chemin��e :	D��faut sur fermeture :

Travaux et remarques	
Remarques :	Travaux pr��conis��s :

		Commune de Saint-Germain-du-Plain Sch��ma directeur d'assainissement de Saint-Germain-du-Plain Fiche descriptive de regard	Regard N�� 264
--	---	---	---------------------------------



Localisation : Rue du Champ Richard	Commune : Saint-Germain-du-Plain	
Intervenants : CLB/YOB	Date visite : 06/08/2018	Syst��me d'assainissement : Le Bourg

Description de l'ouvrage	
<p>Caract��ristiques g��n��rales :</p> <p>Type ouvrage : Regard de visite</p> <p>Fermeture regard : Tampon Fonte Circulaire</p> <p>Mat��riaux regard : B��ton</p> <p>Dimensions regard : �� 800</p> <p>Type d'effluent : Eaux us��es</p> <p>Echelons : Aucun</p> <p>Domaine : Public (sous voirie)</p> <p>Coordonn��es :</p> <p>X : 851730.42 m</p> <p>Y : 6623848.82 m</p> <p>Z (TN) : 188.68 m NGF</p> <p style="font-size: small;">Coordonn��es en Lambert 93 et altitude rattach��e �� l'IGN 69</p>	


Caract��ristiques des canalisations							
Num��ro	Diam��tre (mm)	Nature	Profondeur (m)	Chute d'eau	Nature du branchement	Angle / Nord	Observations
Entr��e 1 :	200	Gr��s	1.23		RESEAUX	180	
Entr��e 2 :	150	Gr��s	0.87	X	PARTICULIER	180	
Entr��e 3 :	150	Gr��s	0.80	X	PARTICULIER	90	
Entr��e 4 :	150	Gr��s	0.80	X	PARTICULIER	30	
Entr��e 5 :	150	Gr��s	1.02	X	PARTICULIER	270	
Exutoire 1 :	200	Gr��s	1.23		EXUTOIRE	0	

Anomalies		
D��faut sur radier :	D��faut sur chemin��e :	D��faut sur fermeture :

Travaux et remarques	
Remarques :	Travaux pr��conis��s :

		<p align="center">Commune de Saint-Germain-du-Plain</p> <p align="center">Sch��ma directeur d'assainissement de Saint-Germain-du-Plain</p> <p align="center">Fiche descriptive de regard</p>	<p align="center">Regard N�� 1017</p>
--	---	---	--



Localisation :	Rue du Champ Richard	Commune :	Saint-Germain-du-Plain
Intervenants :	CLB/YOB	Date visite :	06/08/2018
		Syst��me d'assainissement :	Le Bourg

Description de l'ouvrage	
<p>Caract��ristiques g��n��rales :</p> <p>Type ouvrage : Regard de visite</p> <p>Fermeture regard : Tampon Fonte Circulaire</p> <p>Mat��riaux regard : B��ton</p> <p>Dimensions regard : �� 800</p> <p>Type d'effluent : Eaux pluviales</p> <p>Echelons : Aucun</p> <p>Domaine : Public (hors voirie)</p> <p>Coordonn��es :</p> <p>X : 851726.47 m</p> <p>Y : 6623750.86 m</p> <p>Z (TN) : 189.77 m NGF</p> <p><small>Coordonn��es en Lambert 93 et altitude rattach��e �� l'IGN 69</small></p>	


Caract��ristiques des canalisations							
Num��ro	Diam��tre (mm)	Nature	Profondeur (m)	Chute d'eau	Nature du branchement	Angle / Nord	Observations
Entr��e 1 :	300	BETON_P	1.58		RESEAUX	160	
Entr��e 2 :	200	BETON_P	1.56		PARTICULIER	60	
Entr��e 3 :	200	BETON_P	1.20	X	PARTICULIER	270	
Exutoire 1 :	300	BETON_P	1.56		EXUTOIRE	0	

Anomalies		
D��faut sur radier :	D��faut sur chemin��e :	D��faut sur fermeture :

Travaux et remarques	
Remarques :	Travaux pr��conis��s :

		Commune de Saint-Germain-du-Plain Sch��ma directeur d'assainissement de Saint-Germain-du-Plain Fiche descriptive de regard	Regard N�� 1018
--	---	---	----------------------------------



Localisation :	Rue du Champ Richard	Commune :	Saint-Germain-du-Plain
Intervenants :	CLB/YOB	Date visite :	06/08/2018
		Syst��me d'assainissement :	Le Bourg

Description de l'ouvrage	
<p>Caract��ristiques g��n��rales :</p> <p>Type ouvrage : Regard de visite</p> <p>Fermeture regard : Tampon Fonte Circulaire</p> <p>Mat��riaux regard : B��ton</p> <p>Dimensions regard : �� 800</p> <p>Type d'effluent : Eaux pluviales</p> <p>Echelons : Aucun</p> <p>Domaine : Public (sous voirie)</p> <p>Coordonn��es :</p> <p>X : 851767.89 m</p> <p>Y : 6623762.25 m</p> <p>Z (TN) : 189.71 m NGF</p> <p><small>Coordonn��es en Lambert 93 et altitude rattach��e �� l'IGN 69</small></p>	


Caract��ristiques des canalisations							
Num��ro	Diam��tre (mm)	Nature	Profondeur (m)	Chute d'eau	Nature du branchement	Angle / Nord	Observations
Entr��e 1 :	300	BETON_P	1.27		RESEAUX	90	
Entr��e 2 :	150	BETON_P	1.12	X	PARTICULIER	30	
Entr��e 3 :	200	BETON_P	1.04	X	PARTICULIER	160	
Exutoire 1 :	300	BETON_P	1.30		EXUTOIRE	270	

Anomalies		
D��faut sur radier :	D��faut sur chemin��e :	D��faut sur fermeture :

Travaux et remarques	
Remarques :	Travaux pr��conis��s :

		Commune de Saint-Germain-du-Plain Sch��ma directeur d'assainissement de Saint-Germain-du-Plain Fiche descriptive de regard		Regard N�� 561



Localisation :	Mairie	Commune :	Saint-Germain-du-Plain
Intervenants :	PIT/YOB	Date visite :	10/09/2018
		Syst��me d'assainissement :	Le Bourg

Description de l'ouvrage	
<p>Caract��ristiques g��n��rales :</p> <p>Type ouvrage : Regard de visite</p> <p>Fermeture regard : Tampon Fonte Circulaire</p> <p>Mat��riaux regard : B��ton</p> <p>Dimensions regard : 800*800</p> <p>Type d'effluent : Unitaire</p> <p>Echelons : Aucun</p> <p>Domaine : Public (sous voirie)</p> <p>Coordonn��es :</p> <p>X : 851454.67 m</p> <p>Y : 6624477.93 m</p> <p>Z (TN) : 189.94 m NGF</p> <p><small>Coordonn��es en Lambert 93 et altitude rattach��e �� l'IGN 69</small></p>	


Caract��ristiques des canalisations							
Num��ro	Diam��tre (mm)	Nature	Profondeur (m)	Chute d'eau	Nature du branchement	Angle / Nord	Observations
Entr��e 1 :	400	BETON_P	2.06		RESEAUX	90	
Entr��e 2 :	300	BETON_P	1.87	X	RESEAUX	0	
Entr��e 3 :	200	PVC	0.63	X	Grille	100	
Entr��e 4 :	200	PVC	1.04	X	Grille	20	
Exutoire 1 :	400	BETON_P	2.05		EXUTOIRE	270	

Anomalies		
D��faut sur radier :	D��faut sur chemin��e :	D��faut sur fermeture :

Travaux et remarques	
Remarques :	Travaux pr��conis��s :

		<p align="center">Commune de Saint-Germain-du-Plain</p> <p align="center">Sch��ma directeur d'assainissement de Saint-Germain-du-Plain</p> <p align="center">Fiche descriptive de regard</p>	<p align="center">Regard N�� 1086</p>
--	---	---	---



Localisation :	Rue des Jacots	Commune :	Saint-Germain-du-Plain
Intervenants :	SAD	Date visite :	27/08/2020
		Syst��me d'assainissement :	Les Jacots

Description de l'ouvrage	
<p>Caract��ristiques g��n��rales :</p> <p>Type ouvrage : Regard de visite</p> <p>Fermeture regard : Tampon Fonte Circulaire</p> <p>Mat��riaux regard : B��ton</p> <p>Dimensions regard : �� 1000</p> <p>Type d'effluent : Eaux us��es</p> <p>Echelons : 2</p> <p>Domaine : Public (hors voirie)</p> <p>Coordonn��es :</p> <p>X : 854273.64 m</p> <p>Y : 6625064.65 m</p> <p>Z (TN) : 194.47 m NGF</p> <p align="right"><small>Coordonn��es en Lambert 93 et altitude rattach��e �� l'IGN 69</small></p>	


Caract��ristiques des canalisations							
Num��ro	Diam��tre (mm)	Nature	Profondeur (m)	Chute d'eau	Nature du branchement	Angle / Nord	Observations
Entr��e 1 :	250	PVC	1.70		RESEAUX	160	
Exutoire 1 :	250	PVC	1.70		EXUTOIRE	290	

Anomalies		
D��faut sur radier :	D��faut sur chemin��e :	D��faut sur fermeture :
Stagnation d'effluents		

Travaux et remarques	
Remarques :	Travaux pr��conis��s :
	Probl��matique d'��coulement sur le secteur �� ��tudier

		Commune de Saint-Germain-du-Plain Sch��ma directeur d'assainissement de Saint-Germain-du-Plain Fiche descriptive de regard	Regard N�� 641
--	---	---	---------------------------------



Localisation :	Place du Champ de Foire	Commune :	Saint-Germain-du-Plain
Intervenants :	YOB	Date visite :	17/09/2018
		Syst��me d'assainissement :	Le Bourg

Description de l'ouvrage	
<p>Caract��ristiques g��n��rales :</p> <p>Type ouvrage : Regard de visite</p> <p>Fermeture regard : Tampon Fonte Circulaire</p> <p>Mat��riaux regard : B��ton</p> <p>Dimensions regard : 800*800</p> <p>Type d'effluent : Eaux pluviales</p> <p>Echelons : Aucun</p> <p>Domaine : Public (sous voirie)</p> <p>Coordonn��es :</p> <p>X : 851806.92 m</p> <p>Y : 6624602.85 m</p> <p>Z (TN) : 190.99 m NGF</p> <p style="font-size: small;">Coordonn��es en Lambert 93 et altitude rattach��e �� l'IGN 69</p>	


Caract��ristiques des canalisations							
Num��ro	Diam��tre (mm)	Nature	Profondeur (m)	Chute d'eau	Nature du branchement	Angle / Nord	Observations
Entr��e 1 :	300	BETON_P	1.70		RESEAUX	170	
Entr��e 2 :	200	BETON_P	1.52	X	RESEAUX	90	
Exutoire 1 :	300	BETON_P	1.77		EXUTOIRE	360	

Anomalies		
D��faut sur radier :	D��faut sur chemin��e :	D��faut sur fermeture :

Travaux et remarques	
Remarques :	Travaux pr��conis��s :

		Commune de Saint-Germain-du-Plain Sch��ma directeur d'assainissement de Saint-Germain-du-Plain Fiche descriptive de regard		Regard N�� 116



Localisation :	Rue des Alisiers	Commune :	Saint-Germain-du-Plain
Intervenants :	SAD/YOB	Date visite :	09/07/2018
		Syst��me d'assainissement :	Le Bourg

Description de l'ouvrage	
<p>Caract��ristiques g��n��rales :</p> <p>Type ouvrage : Regard de visite</p> <p>Fermeture regard : Tampon Fonte Circulaire</p> <p>Mat��riaux regard : B��ton</p> <p>Dimensions regard : �� 1000</p> <p>Type d'effluent : Eaux us��es</p> <p>Echelons : Aucun</p> <p>Domaine : Public (sous voirie)</p> <p>Coordonn��es :</p> <p>X : 851378.26 m</p> <p>Y : 6623995.18 m</p> <p>Z (TN) : 184.74 m NGF</p> <p><small>Coordonn��es en Lambert 93 et altitude rattach��e �� l'IGN 69</small></p>	


Caract��ristiques des canalisations							
Num��ro	Diam��tre (mm)	Nature	Profondeur (m)	Chute d'eau	Nature du branchement	Angle / Nord	Observations
Entr��e 1 :	150	Gr��s	1.46	X	PARTICULIER	90	
Entr��e 2 :	100	PVC	0.94	X	PARTICULIER	180	
Entr��e 3 :	160	PVC	1.30	X	PARTICULIER	270	
Entr��e 4 :	200	PVC	2.30		PARTICULIER	270	
Entr��e 5 :	200	PVC	2.30		PARTICULIER	280	
Exutoire 1 :	200	BETON_P	2.40		EXUTOIRE	0	

Anomalies		
D��faut sur radier :	D��faut sur chemin��e :	D��faut sur fermeture :

Travaux et remarques	
Remarques :	Travaux pr��conis��s :

		<p align="center">Commune de Saint-Germain-du-Plain</p> <p align="center">Sch��ma directeur d'assainissement de Saint-Germain-du-Plain</p> <p align="center">Fiche descriptive de regard</p>	<p align="center">Regard N�� 102</p>
--	---	---	--



Localisation :	Rue du Champ Clerc	Commune :	Saint-Germain-du-Plain
Intervenants :	YOB	Date visite :	04/09/2018
		Syst��me d'assainissement :	Le Bourg

Description de l'ouvrage	
<p>Caract��ristiques g��n��rales :</p> <p>Type ouvrage : Regard de visite</p> <p>Fermeture regard : Tampon Fonte Circulaire</p> <p>Mat��riaux regard : B��ton</p> <p>Dimensions regard : 800*800</p> <p>Type d'effluent : Unitaire</p> <p>Echelons : Aucun</p> <p>Domaine : Public (sous voirie)</p> <p>Coordonn��es :</p> <p>X : 851713.66 m</p> <p>Y : 6624414.54 m</p> <p>Z (TN) : 190.56 m NGF</p> <p><small>Coordonn��es en Lambert 93 et altitude rattach��e �� l'IGN 69</small></p>	


Caract��ristiques des canalisations							
Num��ro	Diam��tre (mm)	Nature	Profondeur (m)	Chute d'eau	Nature du branchement	Angle / Nord	Observations
Entr��e 1 :	400	BETON_P	1.36		RESEAUX	45	
Entr��e 2 :	200	BETON_P	1.00	X	Grille	120	
Exutoire 1 :	400	BETON_P	1.37		EXUTOIRE	220	

Anomalies		
D��faut sur radier :	D��faut sur chemin��e :	D��faut sur fermeture :

Travaux et remarques	
Remarques :	Travaux pr��conis��s :

		<p align="center">Commune de Saint-Germain-du-Plain</p> <p align="center">Sch��ma directeur d'assainissement de Saint-Germain-du-Plain</p> <p align="center">Fiche descriptive de regard</p>	<p align="center">Regard N�� 1055</p>
--	---	---	---



Localisation :	Rue des Ch��nes Rouges	Commune :	Saint-Germain-du-Plain
Intervenants :	PIT/YOB	Date visite :	10/09/2018
		Syst��me d'assainissement :	Le Bourg

Description de l'ouvrage	
<p>Caract��ristiques g��n��rales :</p> <p>Type ouvrage : Regard de visite</p> <p>Fermeture regard : Grille Fonte Cadre</p> <p>Mat��riaux regard : B��ton</p> <p>Dimensions regard : 800*800</p> <p>Type d'effluent : Eaux pluviales</p> <p>Echelons : Aucun</p> <p>Domaine : Public (sous voirie)</p> <p>Coordonn��es :</p> <p>X : 851449.59 m</p> <p>Y : 6624635.05 m</p> <p>Z (TN) : 187.65 m NGF</p> <p><small>Coordonn��es en Lambert 93 et altitude rattach��e �� l'IGN 69</small></p>	


Caract��ristiques des canalisations							
Num��ro	Diam��tre (mm)	Nature	Profondeur (m)	Chute d'eau	Nature du branchement	Angle / Nord	Observations
Entr��e 1 :	400	BETON_P	0.80	X	PARTICULIER	190	
Entr��e 2 :	400	BETON_P	0.90		RESEAUX	222	
Exutoire 1 :	400	BETON_P	1.04		EXUTOIRE	10	

Anomalies		
D��faut sur radier :	D��faut sur chemin��e :	D��faut sur fermeture :

Travaux et remarques	
Remarques :	Travaux pr��conis��s :

		Commune de Saint-Germain-du-Plain Sch��ma directeur d'assainissement de Saint-Germain-du-Plain Fiche descriptive de regard	Regard N�� 577
--	---	---	---------------------------------



Localisation :	All��e du Clos de l'Etang	Commune :	Saint-Germain-du-Plain
Intervenants :	PIT/YOB	Date visite :	11/09/2018
		Syst��me d'assainissement :	Le Bourg

Description de l'ouvrage	
<p>Caract��ristiques g��n��rales :</p> <p>Type ouvrage : Regard de visite</p> <p>Fermeture regard : Grille Fonte Circulaire</p> <p>Mat��riaux regard : B��ton</p> <p>Dimensions regard : �� 1000</p> <p>Type d'effluent : Unitaire</p> <p>Echelons : Aucun</p> <p>Domaine : Public (sous voirie)</p> <p>Coordonn��es :</p> <p>X : 851262.90 m</p> <p>Y : 6624563.97 m</p> <p>Z (TN) : 188.52 m NGF</p> <p style="font-size: small; margin-top: 5px;">Coordonn��es en Lambert 93 et altitude rattach��e �� l'IGN 69</p>	


Caract��ristiques des canalisations							
Num��ro	Diam��tre (mm)	Nature	Profondeur (m)	Chute d'eau	Nature du branchement	Angle / Nord	Observations
Entr��e 1 :	300	BETON_P	1.86		RESEAUX	340	
Entr��e 2 :	160	PVC	1.33	X	PARTICULIER	30	
Exutoire 1 :	300	BETON_P	1.92		EXUTOIRE	160	

Anomalies		
D��faut sur radier :	D��faut sur chemin��e :	D��faut sur fermeture :

Travaux et remarques	
Remarques :	Travaux pr��conis��s :

		Commune de Saint-Germain-du-Plain Sch��ma directeur d'assainissement de Saint-Germain-du-Plain Fiche descriptive de regard	Regard N�� 335
--	---	---	---------------------------------



Localisation :	Stade	Commune :	Saint-Germain-du-Plain
Intervenants :	PIT/YOB	Date visite :	10/09/2018
		Syst��me d'assainissement :	Le Bourg

Description de l'ouvrage	
<p>Caract��ristiques g��n��rales :</p> <p>Type ouvrage : Regard de visite</p> <p>Fermeture regard : Tampon Fonte Circulaire</p> <p>Mat��riaux regard : B��ton</p> <p>Dimensions regard : 800*800</p> <p>Type d'effluent : Unitaire</p> <p>Echelons : Aucun</p> <p>Domaine : Public (hors voirie)</p> <p>Coordonn��es :</p> <p>X : 851550.66 m</p> <p>Y : 6624427.13 m</p> <p>Z (TN) : 191.05 m NGF</p> <p><small>Coordonn��es en Lambert 93 et altitude rattach��e �� l'IGN 69</small></p>	


Caract��ristiques des canalisations							
Num��ro	Diam��tre (mm)	Nature	Profondeur (m)	Chute d'eau	Nature du branchement	Angle / Nord	Observations
Entr��e 1 :	200	BETON_P	2.05		RESEAUX	120	
Entr��e 2 :	200	BETON_P	1.96		PARTICULIER	300	
Exutoire 1 :	300	BETON_P	2.05		EXUTOIRE	180	

Anomalies		
D��faut sur radier :	D��faut sur chemin��e :	D��faut sur fermeture :

Travaux et remarques	
Remarques :	Travaux pr��conis��s :

		Commune de Saint-Germain-du-Plain		Regard N�� 755
		Sch��ma directeur d'assainissement de Saint-Germain-du-Plain		
Fiche descriptive de regard				



Localisation :	Route de Louhans	Commune :	Saint-Germain-du-Plain
Intervenants :	OLM/YOB	Date visite :	10/10/2018
		Syst��me d'assainissement :	Marosse

Description de l'ouvrage	
<p>Caract��ristiques g��n��rales :</p> <p>Type ouvrage : Regard de visite</p> <p>Fermeture regard : Tampon Fonte Circulaire</p> <p>Mat��riaux regard : B��ton</p> <p>Dimensions regard : �� 1000</p> <p>Type d'effluent : Eaux us��es</p> <p>Echelons : Aucun</p> <p>Domaine : Public (sous voirie)</p> <p>Coordonn��es :</p> <p>X : 852086.41 m</p> <p>Y : 6624555.06 m</p> <p>Z (TN) : 190.92 m NGF</p> <p><small>Coordonn��es en Lambert 93 et altitude rattach��e �� l'IGN 69</small></p>	

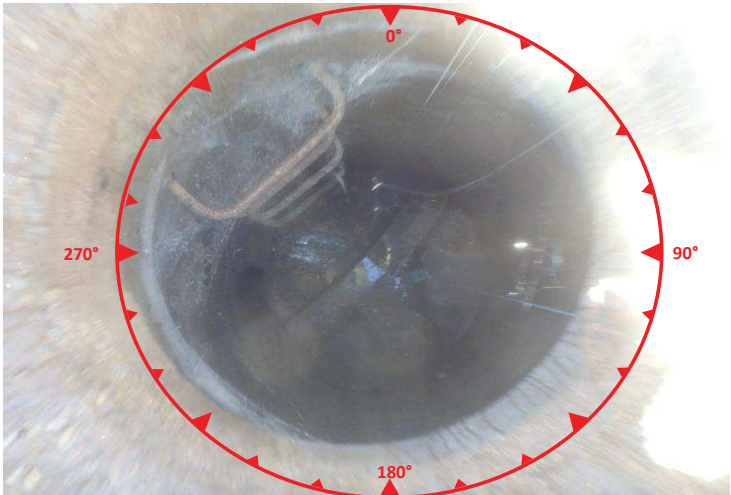
Caract��ristiques des canalisations							
Num��ro	Diam��tre (mm)	Nature	Profondeur (m)	Chute d'eau	Nature du branchement	Angle / Nord	Observations
Entr��e 1 :	200	PVC	1.58		RESEAUX	260	
Exutoire 1 :	200	PVC	1.58		EXUTOIRE	100	

Anomalies		
D��faut sur radier :	D��faut sur chemin��e :	D��faut sur fermeture :

Travaux et remarques	
Remarques :	Travaux pr��conis��s :

		<p align="center">Commune de Saint-Germain-du-Plain</p> <p align="center">Sch��ma directeur d'assainissement de Saint-Germain-du-Plain</p> <p align="center">Fiche descriptive de regard</p>	<p align="center">Regard N�� 723</p>
--	---	---	---



Localisation :	Rue des Bruy��res	Commune :	Saint-Germain-du-Plain
Intervenants :	OLM/YOB	Date visite :	11/10/2018
		Syst��me d'assainissement :	Marosse

Description de l'ouvrage	
<p>Caract��ristiques g��n��rales :</p> <p>Type ouvrage : Regard de visite</p> <p>Fermeture regard : Tampon Fonte Circulaire</p> <p>Mat��riaux regard : B��ton</p> <p>Dimensions regard : �� 1000</p> <p>Type d'effluent : Eaux us��es</p> <p>Echelons : 5</p> <p>Domaine : Public (sous voirie)</p> <p>Coordonn��es :</p> <p>X : 852458.38 m</p> <p>Y : 6624107.46 m</p> <p>Z (TN) : 192.14 m NGF</p> <p align="right"><small>Coordonn��es en Lambert 93 et altitude rattach��e �� l'IGN 69</small></p>	


Caract��ristiques des canalisations							
Num��ro	Diam��tre (mm)	Nature	Profondeur (m)	Chute d'eau	Nature du branchement	Angle / Nord	Observations
Entr��e 1 :	200	PVC	2.56		RESEAUX	180	
Entr��e 2 :	200	PVC	2.57		RESEAUX	180	
Entr��e 3 :	125	PVC	2.56		PARTICULIER	270	
Entr��e 4 :	125	PVC	1.32	X	Grille	90	
Exutoire 1 :	200	PVC	2.58		EXUTOIRE	45	

Anomalies		
D��faut sur radier :	D��faut sur chemin��e :	D��faut sur fermeture :

Travaux et remarques	
Remarques :	Travaux pr��conis��s :

		Commune de Saint-Germain-du-Plain		Regard N�� 576
		Sch��ma directeur d'assainissement de Saint-Germain-du-Plain		
Fiche descriptive de regard				



Localisation :	All��e du Clos de l'Etang	Commune :	Saint-Germain-du-Plain
Intervenants :	PIT/YOB	Date visite :	11/09/2018
		Syst��me d'assainissement :	Le Bourg

Description de l'ouvrage	
<p>Caract��ristiques g��n��rales :</p> <p>Type ouvrage : Regard de visite</p> <p>Fermeture regard : Tampon Fonte Circulaire</p> <p>Mat��riaux regard : B��ton</p> <p>Dimensions regard : �� 1000</p> <p>Type d'effluent : Unitaire</p> <p>Echelons : 1</p> <p>Domaine : Public (hors voirie)</p> <p>Coordonn��es :</p> <p>X : 851260.93 m</p> <p>Y : 6624525.88 m</p> <p>Z (TN) : 188.56 m NGF</p> <p><small>Coordonn��es en Lambert 93 et altitude rattach��e �� l'IGN 69</small></p>	


Caract��ristiques des canalisations							
Num��ro	Diam��tre (mm)	Nature	Profondeur (m)	Chute d'eau	Nature du branchement	Angle / Nord	Observations
Entr��e 1 :	300	BETON_P	2.12		RESEAUX	340	
Entr��e 2 :	160	PVC	1.28	X	PARTICULIER	250	
Entr��e 3 :	160	PVC	1.12	X	PARTICULIER	80	
Exutoire 1 :	300	BETON_P	2.12		EXUTOIRE	210	

Anomalies		
D��faut sur radier :	D��faut sur chemin��e :	D��faut sur fermeture :

Travaux et remarques	
Remarques :	Travaux pr��conis��s :

		<p align="center">Commune de Saint-Germain-du-Plain</p> <p align="center">Sch��ma directeur d'assainissement de Saint-Germain-du-Plain</p> <p align="center">Fiche descriptive de regard</p>	<p align="center">Regard N�� 578</p>
--	---	---	--



Localisation :	All��e du Clos de l'Etang	Commune :	Saint-Germain-du-Plain
Intervenants :	PIT/YOB	Date visite :	11/09/2018
		Syst��me d'assainissement :	Le Bourg

Description de l'ouvrage	
<p>Caract��ristiques g��n��rales :</p> <p>Type ouvrage : Regard de visite</p> <p>Fermeture regard : Tampon Fonte Circulaire</p> <p>Mat��riaux regard : B��ton</p> <p>Dimensions regard : �� 1000</p> <p>Type d'effluent : Unitaire</p> <p>Echelons : Aucun</p> <p>Domaine : Public (sous voirie)</p> <p>Coordonn��es :</p> <p>X : 851273.52 m</p> <p>Y : 6624597.84 m</p> <p>Z (TN) : 188.44 m NGF</p> <p align="right"><small>Coordonn��es en Lambert 93 et altitude rattach��e �� l'IGN 69</small></p>	


Caract��ristiques des canalisations							
Num��ro	Diam��tre (mm)	Nature	Profondeur (m)	Chute d'eau	Nature du branchement	Angle / Nord	Observations
Entr��e 1 :	300	BETON_P	1.66		RESEAUX	30	
Entr��e 2 :	200	PVC	1.10	X	PARTICULIER	60	
Entr��e 3 :	125	Plastique	1.15	X	Grille	65	
Entr��e 4 :	200	PVC	1.12	X	PARTICULIER	80	
Entr��e 5 :	300	BETON_P	1.43	X	PARTICULIER	110	
Exutoire 1 :	300	BETON_P	1.67		EXUTOIRE	200	

Anomalies		
D��faut sur radier :	D��faut sur chemin��e :	D��faut sur fermeture :

Travaux et remarques	
Remarques :	Travaux pr��conis��s :

		<p align="center">Commune de Saint-Germain-du-Plain</p> <p align="center">Sch��ma directeur d'assainissement de Saint-Germain-du-Plain</p> <p align="center">Fiche descriptive de regard</p>	<p align="center">Regard N�� 97</p>
--	---	---	---



Localisation :	Rue des Tilles	Commune :	Saint-Germain-du-Plain
Intervenants :	YOB	Date visite :	04/09/2018
		Syst��me d'assainissement :	Le Bourg

Description de l'ouvrage	
<p>Caract��ristiques g��n��rales :</p> <p>Type ouvrage : Regard de visite</p> <p>Fermeture regard : Tampon Fonte Circulaire</p> <p>Mat��riaux regard : B��ton</p> <p>Dimensions regard : �� 600</p> <p>Type d'effluent : Eaux pluviales</p> <p>Echelons : Aucun</p> <p>Domaine : Public (sous voirie)</p> <p>Coordonn��es :</p> <p>X : 851701.35 m</p> <p>Y : 6624150.03 m</p> <p>Z (TN) : 189.18 m NGF</p> <p align="right"><small>Coordonn��es en Lambert 93 et altitude rattach��e �� l'IGN 69</small></p>	


Caract��ristiques des canalisations							
Num��ro	Diam��tre (mm)	Nature	Profondeur (m)	Chute d'eau	Nature du branchement	Angle / Nord	Observations
Entr��e 1 :	400	BETON_P	1.12	X	RESEAUX	30	
Entr��e 2 :	400	PVC	1.91		RESEAUX	120	
					PARTICULIER		
Exutoire 1 :	300	BETON_P	1.93		EXUTOIRE	180	

Anomalies		
D��faut sur radier :	D��faut sur chemin��e :	D��faut sur fermeture :
	Trace de mise en charge	

Travaux et remarques	
Remarques :	Travaux pr��conis��s :
	Probl��matique d'��coulement sur le secteur �� ��tudier

		<p align="center">Commune de Saint-Germain-du-Plain</p> <p align="center">Sch��ma directeur d'assainissement de Saint-Germain-du-Plain</p> <p align="center">Fiche descriptive de regard</p>	<p align="center">Regard N�� 971</p>
--	---	---	---



Localisation :	Route de Baudri��res	Commune :	Saint-Germain-du-Plain
Intervenants :	CLB/YOB	Date visite :	09/08/2018
		Syst��me d'assainissement :	Le Bourg

Description de l'ouvrage	
<p>Caract��ristiques g��n��rales :</p> <p>Type ouvrage : Regard de visite</p> <p>Fermeture regard : Grille Fonte Cadre</p> <p>Mat��riaux regard : B��ton</p> <p>Dimensions regard : �� 600</p> <p>Type d'effluent : Eaux pluviales</p> <p>Echelons : Aucun</p> <p>Domaine : Public (sous voirie)</p> <p>Coordonn��es :</p> <p>X : 851430.66 m</p> <p>Y : 6623920.12 m</p> <p>Z (TN) : 185.16 m NGF</p> <p align="right"><small>Coordonn��es en Lambert 93 et altitude rattach��e �� l'IGN 69</small></p>	


Caract��ristiques des canalisations							
Num��ro	Diam��tre (mm)	Nature	Profondeur (m)	Chute d'eau	Nature du branchement	Angle / Nord	Observations
Entr��e 1 :	500	BETON_P	2.10		RESEAUX	45	
Entr��e 2 :	200	BETON_P	1.83	X	PARTICULIER	90	
Exutoire 1 :	500	BETON_P	2.22		EXUTOIRE	180	

Anomalies		
D��faut sur radier :	D��faut sur chemin��e :	D��faut sur fermeture :

Travaux et remarques	
Remarques :	Travaux pr��conis��s :

		Commune de Saint-Germain-du-Plain Sch��ma directeur d'assainissement de Saint-Germain-du-Plain Fiche descriptive de regard	Regard N�� 176
--	---	---	---------------------------------



Localisation :	Rue du Parc	Commune :	Saint-Germain-du-Plain
Intervenants :	YOB	Date visite :	04/09/2018
		Syst��me d'assainissement :	Le Bourg

Description de l'ouvrage	
<p>Caract��ristiques g��n��rales :</p> <p>Type ouvrage : Regard de visite</p> <p>Fermeture regard : </p> <p>Mat��riaux regard : B��ton</p> <p>Dimensions regard : 800*800</p> <p>Type d'effluent : Unitaire</p> <p>Echelons : Aucun</p> <p>Domaine : Public (hors voirie)</p> <p>Coordonn��es :</p> <p>X : 851638.01 m</p> <p>Y : 6624204.37 m</p> <p>Z (TN) : 189.98 m NGF</p> <p style="font-size: small;">Coordonn��es en Lambert 93 et altitude rattach��e �� l'IGN 69</p>	


Caract��ristiques des canalisations							
Num��ro	Diam��tre (mm)	Nature	Profondeur (m)	Chute d'eau	Nature du branchement	Angle / Nord	Observations
Entr��e 1 :	400	BETON_P	1.83		RESEAUX	45	
Entr��e 2 :	200	BETON_P	0.52	X	Grille	110	
Entr��e 3 :	200	BETON_P	1.20	X	PARTICULIER	220	
Exutoire 1 :	400	BETON_P	1.80		EXUTOIRE	310	

Anomalies		
D��faut sur radier :	D��faut sur chemin��e :	D��faut sur fermeture :

Travaux et remarques	
Remarques :	Travaux pr��conis��s :

		<p align="center">Commune de Saint-Germain-du-Plain</p> <p align="center">Sch��ma directeur d'assainissement de Saint-Germain-du-Plain</p> <p align="center">Fiche descriptive de regard</p>	<p align="center">Regard N�� 701</p>
--	---	---	--



Localisation :	Parcelles priv��es	Commune :	Saint-Germain-du-Plain
Intervenants :	OLM/YOB	Date visite :	10/10/2018
		Syst��me d'assainissement :	Marosse

Description de l'ouvrage	
<p>Caract��ristiques g��n��rales :</p> <p>Type ouvrage : Regard de visite</p> <p>Fermeture regard : Tampon Fonte Circulaire</p> <p>Mat��riaux regard : B��ton</p> <p>Dimensions regard : �� 1000</p> <p>Type d'effluent : Eaux us��es</p> <p>Echelons : 2</p> <p>Domaine : Public (hors voirie)</p> <p>Coordonn��es :</p> <p>X : 852359.20 m</p> <p>Y : 6624343.38 m</p> <p>Z (TN) : 191.24 m NGF</p> <p align="right"><small>Coordonn��es en Lambert 93 et altitude rattach��e �� l'IGN 69</small></p>	


Caract��ristiques des canalisations							
Num��ro	Diam��tre (mm)	Nature	Profondeur (m)	Chute d'eau	Nature du branchement	Angle / Nord	Observations
Entr��e 1 :	200	PVC	2.75		RESEAUX	70	
Exutoire 1 :	200	PVC	2.75		EXUTOIRE	250	

Anomalies		
D��faut sur radier :	D��faut sur chemin��e :	D��faut sur fermeture :

Travaux et remarques	
Remarques :	Travaux pr��conis��s :

		Commune de Saint-Germain-du-Plain Sch��ma directeur d'assainissement de Saint-Germain-du-Plain Fiche descriptive de regard	Regard N�� 555
--	---	---	---------------------------------



Localisation : Route de Chalon	Commune : Saint-Germain-du-Plain	
Intervenants : YOB	Date visite : 12/09/2018	Syst��me d'assainissement : Le Bourg

Description de l'ouvrage	
<p>Caract��ristiques g��n��rales :</p> <p>Type ouvrage : Regard de visite</p> <p>Fermeture regard : Tampon Fonte Circulaire</p> <p>Mat��riaux regard : B��ton</p> <p>Dimensions regard : 800*800</p> <p>Type d'effluent : Unitaire</p> <p>Echelons : Aucun</p> <p>Domaine : Public (hors voirie)</p> <p>Coordonn��es :</p> <p>X : 851225.58 m</p> <p>Y : 6624491.78 m</p> <p>Z (TN) : 187.34 m NGF</p> <p style="font-size: small;">Coordonn��es en Lambert 93 et altitude rattach��e �� l'IGN 69</p>	


Caract��ristiques des canalisations							
Num��ro	Diam��tre (mm)	Nature	Profondeur (m)	Chute d'eau	Nature du branchement	Angle / Nord	Observations
Entr��e 1 :	400	BETON_P	2.04		RESEAUX	110	
Entr��e 2 :	150	BETON_P	0.54	X	PARTICULIER	200	
Exutoire 1 :	400	BETON_P	2.07		EXUTOIRE	290	

Anomalies		
D��faut sur radier :	D��faut sur chemin��e :	D��faut sur fermeture :

Travaux et remarques	
Remarques :	Travaux pr��conis��s :

		<p align="center">Commune de Saint-Germain-du-Plain</p> <p align="center">Sch��ma directeur d'assainissement de Saint-Germain-du-Plain</p> <p align="center">Fiche descriptive de regard</p>	<p align="center">Regard N�� 82</p>
--	---	---	---



Localisation :	EHPAD	Commune :	Saint-Germain-du-Plain
Intervenants :	PIT/YOB	Date visite :	11/09/2018
		Syst��me d'assainissement :	Le Bourg

Description de l'ouvrage	
<p>Caract��ristiques g��n��rales :</p> <p>Type ouvrage : Regard de visite</p> <p>Fermeture regard : B��ton</p> <p>Mat��riaux regard : B��ton</p> <p>Dimensions regard : 500*500</p> <p>Type d'effluent : Eaux us��es</p> <p>Echelons : Aucun</p> <p>Domaine : Priv�� (habitation)</p> <p>Coordonn��es :</p> <p>X : 851290.20 m</p> <p>Y : 6624173.13 m</p> <p>Z (TN) : 180.50 m NGF</p> <p><small>Coordonn��es en Lambert 93 et altitude rattach��e �� l'IGN 69</small></p>	


Caract��ristiques des canalisations							
Num��ro	Diam��tre (mm)	Nature	Profondeur (m)	Chute d'eau	Nature du branchement	Angle / Nord	Observations
Entr��e 1 :	200	BETON_P	1.47		RESEAUX	90	
Entr��e 2 :	160	PVC	1.16	X	PARTICULIER	120	
Exutoire 1 :	200	BETON_P	1.58		EXUTOIRE	270	

Anomalies		
D��faut sur radier :	D��faut sur chemin��e :	D��faut sur fermeture :

Travaux et remarques	
Remarques :	Travaux pr��conis��s :

		<p align="center">Commune de Saint-Germain-du-Plain</p> <p align="center">Sch��ma directeur d'assainissement de Saint-Germain-du-Plain</p> <p align="center">Fiche descriptive de regard</p>	<p align="center">Regard N�� 287</p>
--	---	---	---



Localisation :	Rue du Poutot	Commune :	Saint-Germain-du-Plain
Intervenants :	SAD/YOB	Date visite :	12/07/2018
		Syst��me d'assainissement :	Le Bourg

Description de l'ouvrage	
<p>Caract��ristiques g��n��rales :</p> <p>Type ouvrage : Regard de visite</p> <p>Fermeture regard : Tampon Fonte Circulaire</p> <p>Mat��riaux regard : B��ton</p> <p>Dimensions regard : �� 1000</p> <p>Type d'effluent : Eaux us��es</p> <p>Echelons : Aucun</p> <p>Domaine : Public (hors voirie)</p> <p>Coordonn��es :</p> <p>X : 851482.09 m</p> <p>Y : 6623589.41 m</p> <p>Z (TN) : 183.55 m NGF</p> <p><small>Coordonn��es en Lambert 93 et altitude rattach��e �� l'IGN 69</small></p>	


Caract��ristiques des canalisations							
Num��ro	Diam��tre (mm)	Nature	Profondeur (m)	Chute d'eau	Nature du branchement	Angle / Nord	Observations
Entr��e 1 :	200	PVC	1.12		RESEAUX	270	
Exutoire 1 :	200	PVC	1.12		EXUTOIRE	90	

Anomalies		
D��faut sur radier :	D��faut sur chemin��e :	D��faut sur fermeture :

Travaux et remarques	
Remarques :	Travaux pr��conis��s :

		<p align="center">Commune de Saint-Germain-du-Plain</p> <p align="center">Sch��ma directeur d'assainissement de Saint-Germain-du-Plain</p> <p align="center">Fiche descriptive de regard</p>	<p align="center">Regard N�� 575</p>
--	---	---	---



Localisation :	Route de Chalon	Commune :	Saint-Germain-du-Plain
Intervenants :	PIT/YOB	Date visite :	11/09/2018
		Syst��me d'assainissement :	Le Bourg

Description de l'ouvrage	
<p>Caract��ristiques g��n��rales :</p> <p>Type ouvrage : Regard de visite</p> <p>Fermeture regard : Tampon Fonte Circulaire</p> <p>Mat��riaux regard : B��ton</p> <p>Dimensions regard : �� 1000</p> <p>Type d'effluent : Unitaire</p> <p>Echelons : Aucun</p> <p>Domaine : Public (hors voirie)</p> <p>Coordonn��es :</p> <p>X : 851253.26 m</p> <p>Y : 6624496.59 m</p> <p>Z (TN) : 187.91 m NGF</p> <p align="right"><small>Coordonn��es en Lambert 93 et altitude rattach��e �� l'IGN 69</small></p>	


Caract��ristiques des canalisations							
Num��ro	Diam��tre (mm)	Nature	Profondeur (m)	Chute d'eau	Nature du branchement	Angle / Nord	Observations
Entr��e 1 :	400	BETON_P	1.84		RESEAUX	90	
Entr��e 2 :	300	BETON_P	1.56	X	RESEAUX	0	
Exutoire 1 :	400	BETON_P	1.86		EXUTOIRE	270	

Anomalies		
D��faut sur radier :	D��faut sur chemin��e :	D��faut sur fermeture :

Travaux et remarques	
Remarques :	Travaux pr��conis��s :

		<p align="center">Commune de Saint-Germain-du-Plain</p> <p align="center">Sch��ma directeur d'assainissement de Saint-Germain-du-Plain</p> <p align="center">Fiche descriptive de regard</p>	<p align="center">Regard N�� 1015</p>
--	---	---	--



Localisation :	Rue du Champ Richard	Commune :	Saint-Germain-du-Plain
Intervenants :	CLB/YOB	Date visite :	06/08/2018
		Syst��me d'assainissement :	Le Bourg

Description de l'ouvrage	
<p>Caract��ristiques g��n��rales :</p> <p>Type ouvrage : Regard de visite</p> <p>Fermeture regard : Tampon Fonte Circulaire</p> <p>Mat��riaux regard : B��ton</p> <p>Dimensions regard : �� 800</p> <p>Type d'effluent : Eaux pluviales</p> <p>Echelons : Aucun</p> <p>Domaine : Public (hors voirie)</p> <p>Coordonn��es :</p> <p>X : 851734.09 m</p> <p>Y : 6623812.69 m</p> <p>Z (TN) : 189.37 m NGF</p> <p align="right"><small>Coordonn��es en Lambert 93 et altitude rattach��e �� l'IGN 69</small></p>	


Caract��ristiques des canalisations							
Num��ro	Diam��tre (mm)	Nature	Profondeur (m)	Chute d'eau	Nature du branchement	Angle / Nord	Observations
Entr��e 1 :	300	BETON_P	1.55		RESEAUX	210	
Entr��e 2 :	200	BETON_P	1.40	X	PARTICULIER	180	
Entr��e 3 :	200	BETON_P	1.40	X	PARTICULIER	90	
Exutoire 1 :	300	BETON_P	1.56		EXUTOIRE	320	

Anomalies		
D��faut sur radier :	D��faut sur chemin��e :	D��faut sur fermeture :

Travaux et remarques	
Remarques :	Travaux pr��conis��s :

		<p align="center">Commune de Saint-Germain-du-Plain</p> <p align="center">Sch��ma directeur d'assainissement de Saint-Germain-du-Plain</p> <p align="center">Fiche descriptive de regard</p>	<p align="center">Regard N�� 96</p>
--	---	---	---



Localisation :	Rue des Tilles	Commune :	Saint-Germain-du-Plain
Intervenants :	OLM/YOB	Date visite :	10/10/2018
		Syst��me d'assainissement :	Le Bourg

Description de l'ouvrage	
<p>Caract��ristiques g��n��rales :</p> <p>Type ouvrage : Regard de visite</p> <p>Fermeture regard : Tampon Fonte Circulaire</p> <p>Mat��riaux regard : B��ton</p> <p>Dimensions regard : 1000*800</p> <p>Type d'effluent : Unitaire</p> <p>Echelons : Aucun</p> <p>Domaine : Public (sous voirie)</p> <p>Coordonn��es :</p> <p>X : 851703.29 m</p> <p>Y : 6624144.91 m</p> <p>Z (TN) : 189.01 m NGF</p> <p><small>Coordonn��es en Lambert 93 et altitude rattach��e �� l'IGN 69</small></p>	


Caract��ristiques des canalisations							
Num��ro	Diam��tre (mm)	Nature	Profondeur (m)	Chute d'eau	Nature du branchement	Angle / Nord	Observations
Entr��e 1 :	300	BETON_P	0.37	X	RESEAUX	90	
Entr��e 2 :	200	BETON_P	1.45	X	PARTICULIER	120	
Entr��e 3 :	200	BETON_P	1.23	X	PARTICULIER	310	
Entr��e 4 :	300	BETON_P	2.00	X	RESEAUX	310	
Exutoire 1 :	200	BETON_P	2.36		EXUTOIRE	190	

Anomalies		
D��faut sur radier :	D��faut sur chemin��e :	D��faut sur fermeture :

Travaux et remarques	
Remarques :	Travaux pr��conis��s :

		Commune de Saint-Germain-du-Plain Sch��ma directeur d'assainissement de Saint-Germain-du-Plain Fiche descriptive de regard	Regard N�� 712
--	---	---	---------------------------------



Localisation :	Parcelles priv��es	Commune :	Saint-Germain-du-Plain
Intervenants :	OLM/YOB	Date visite :	11/10/2018
		Syst��me d'assainissement :	Marosse

Description de l'ouvrage	
<p>Caract��ristiques g��n��rales :</p> <p>Type ouvrage : Regard de visite</p> <p>Fermeture regard : Tampon Fonte Circulaire</p> <p>Mat��riaux regard : B��ton</p> <p>Dimensions regard : �� 1000</p> <p>Type d'effluent : Eaux us��es</p> <p>Echelons : 5</p> <p>Domaine : Public (hors voirie)</p> <p>Coordonn��es :</p> <p>X : 852768.40 m</p> <p>Y : 6624669.44 m</p> <p>Z (TN) : 193.56 m NGF</p> <p><small>Coordonn��es en Lambert 93 et altitude rattach��e �� l'IGN 69</small></p>	

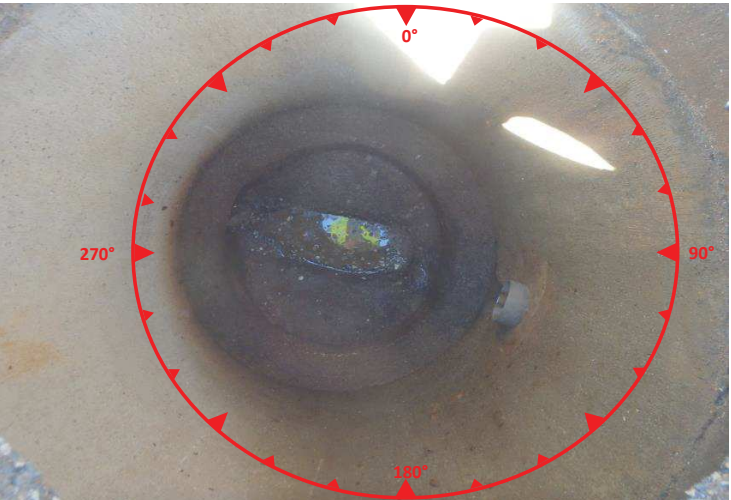
Caract��ristiques des canalisations							
Num��ro	Diam��tre (mm)	Nature	Profondeur (m)	Chute d'eau	Nature du branchement	Angle / Nord	Observations
Entr��e 1 :	200	PVC	2.62		RESEAUX	30	
Entr��e 2 :	160	PVC	1.46	X	PARTICULIER	90	
Entr��e 3 :	160	PVC	1.34	X	PARTICULIER	280	
Exutoire 1 :	200	PVC	2.64		EXUTOIRE	210	

Anomalies		
D��faut sur radier :	D��faut sur chemin��e :	D��faut sur fermeture :

Travaux et remarques	
Remarques :	Travaux pr��conis��s :

		<p align="center">Commune de Saint-Germain-du-Plain</p> <p align="center">Sch��ma directeur d'assainissement de Saint-Germain-du-Plain</p> <p align="center">Fiche descriptive de regard</p>	<p align="center">Regard N�� 236</p>
--	---	---	---



Localisation :	Rue des Erables	Commune :	Saint-Germain-du-Plain
Intervenants :	SAD/YOB	Date visite :	09/07/2018
		Syst��me d'assainissement :	Le Bourg

Description de l'ouvrage	
<p>Caract��ristiques g��n��rales :</p> <p>Type ouvrage : Regard de visite</p> <p>Fermeture regard : Tampon Fonte Circulaire</p> <p>Mat��riaux regard : B��ton</p> <p>Dimensions regard : �� 1000</p> <p>Type d'effluent : Eaux us��es</p> <p>Echelons : Aucun</p> <p>Domaine : Public (sous voirie)</p> <p>Coordonn��es :</p> <p>X : 851310.08 m</p> <p>Y : 6624008.44 m</p> <p>Z (TN) : 180.51 m NGF</p> <p align="right"><small>Coordonn��es en Lambert 93 et altitude rattach��e �� l'IGN 69</small></p>	


Caract��ristiques des canalisations							
Num��ro	Diam��tre (mm)	Nature	Profondeur (m)	Chute d'eau	Nature du branchement	Angle / Nord	Observations
Entr��e 1 :	110	PVC	1.45	X	PARTICULIER	90	
Exutoire 1 :	200	PVC	2.10		EXUTOIRE	270	

Anomalies		
D��faut sur radier :	D��faut sur chemin��e :	D��faut sur fermeture :

Travaux et remarques	
Remarques :	Travaux pr��conis��s :

		<p align="center">Commune de Saint-Germain-du-Plain</p> <p align="center">Sch��ma directeur d'assainissement de Saint-Germain-du-Plain</p> <p align="center">Fiche descriptive de regard</p>	<p align="center">Regard N�� 609</p>
--	---	---	---



Localisation :	Rue des Ch��nes Rouges	Commune :	Saint-Germain-du-Plain
Intervenants :	YOB	Date visite :	12/09/2018
		Syst��me d'assainissement :	Le Bourg

Description de l'ouvrage	
<p>Caract��ristiques g��n��rales :</p> <p>Type ouvrage : Regard de visite</p> <p>Fermeture regard : Tampon Fonte Circulaire</p> <p>Mat��riaux regard : B��ton</p> <p>Dimensions regard : �� 1000</p> <p>Type d'effluent : Unitaire</p> <p>Echelons : Aucun</p> <p>Domaine : Public (hors voirie)</p> <p>Coordonn��es :</p> <p>X : 851502.60 m</p> <p>Y : 6624628.49 m</p> <p>Z (TN) : 188.59 m NGF</p> <p><small>Coordonn��es en Lambert 93 et altitude rattach��e �� l'IGN 69</small></p>	


Caract��ristiques des canalisations							
Num��ro	Diam��tre (mm)	Nature	Profondeur (m)	Chute d'eau	Nature du branchement	Angle / Nord	Observations
Entr��e 1 :	400	BETON_P	1.42		RESEAUX	90	
Entr��e 2 :	200	PVC	1.02	X	PARTICULIER	180	
Exutoire 1 :	400	BETON_P	1.42		EXUTOIRE	270	

Anomalies		
D��faut sur radier :	D��faut sur chemin��e :	D��faut sur fermeture :

Travaux et remarques	
Remarques :	Travaux pr��conis��s :

		Commune de Saint-Germain-du-Plain Sch��ma directeur d'assainissement de Saint-Germain-du-Plain Fiche descriptive de regard	Regard N�� 704
--	---	---	---------------------------------



Localisation :	Rue du Paquier des Vernes	Commune :	Saint-Germain-du-Plain
Intervenants :	OLM/YOB	Date visite :	10/10/2018
		Syst��me d'assainissement :	Marosse

Description de l'ouvrage	
<p>Caract��ristiques g��n��rales :</p> <p>Type ouvrage : Regard de visite</p> <p>Fermeture regard : Tampon Fonte Circulaire</p> <p>Mat��riaux regard : B��ton</p> <p>Dimensions regard : �� 1000</p> <p>Type d'effluent : Eaux us��es</p> <p>Echelons : 4</p> <p>Domaine : Public (hors voirie)</p> <p>Coordonn��es :</p> <p>X : 852488.65 m</p> <p>Y : 6624415.86 m</p> <p>Z (TN) : 191.92 m NGF</p> <p><small>Coordonn��es en Lambert 93 et altitude rattach��e �� l'IGN 69</small></p>	


Caract��ristiques des canalisations							
Num��ro	Diam��tre (mm)	Nature	Profondeur (m)	Chute d'eau	Nature du branchement	Angle / Nord	Observations
Entr��e 1 :	200	PVC	2.38		RESEAUX	90	ECPP
Entr��e 2 :	200	FC	2.00	X	RESEAUX	323	
Exutoire 1 :	200	PVC	2.39		EXUTOIRE	220	

Anomalies		
D��faut sur radier :	D��faut sur chemin��e :	D��faut sur fermeture :

Travaux et remarques	
Remarques :	Travaux pr��conis��s :

		Commune de Saint-Germain-du-Plain Sch��ma directeur d'assainissement de Saint-Germain-du-Plain Fiche descriptive de regard	Regard N�� 717
--	---	---	---------------------------------



Localisation : Impasse des Vernes	Commune : Saint-Germain-du-Plain	
Intervenants : OLM/YOB	Date visite : 11/10/2018	Syst��me d'assainissement : Marosse

Description de l'ouvrage	
<p>Caract��ristiques g��n��rales :</p> <p>Type ouvrage : Regard de visite</p> <p>Fermeture regard : Tampon Fonte Circulaire</p> <p>Mat��riaux regard : B��ton</p> <p>Dimensions regard : �� 1000</p> <p>Type d'effluent : Eaux us��es</p> <p>Echelons : 2</p> <p>Domaine : Public (hors voirie)</p> <p>Coordonn��es :</p> <p>X : 853003.01 m</p> <p>Y : 6624725.79 m</p> <p>Z (TN) : 194.47 m NGF</p> <p style="font-size: small;">Coordonn��es en Lambert 93 et altitude rattach��e �� l'IGN 69</p>	


Caract��ristiques des canalisations							
Num��ro	Diam��tre (mm)	Nature	Profondeur (m)	Chute d'eau	Nature du branchement	Angle / Nord	Observations
Entr��e 1 :	200	PVC	1.98		RESEAUX	90	
Entr��e 2 :	125	PVC	1.03	X	PARTICULIER	160	
Exutoire 1 :	200	PVC	1.98		EXUTOIRE	270	

Anomalies		
D��faut sur radier :	D��faut sur chemin��e :	D��faut sur fermeture :

Travaux et remarques	
Remarques :	Travaux pr��conis��s :

		<p align="center">Commune de Saint-Germain-du-Plain</p> <p align="center">Sch��ma directeur d'assainissement de Saint-Germain-du-Plain</p> <p align="center">Fiche descriptive de regard</p>	<p align="center">Regard N�� 968</p>
--	---	---	--



Localisation :	Route de Baudri��res	Commune :	Saint-Germain-du-Plain
Intervenants :	CLB/YOB	Date visite :	09/08/2018
		Syst��me d'assainissement :	Le Bourg

Description de l'ouvrage	
<p>Caract��ristiques g��n��rales :</p> <p>Type ouvrage : Regard de visite</p> <p>Fermeture regard : Grille Fonte Cadre</p> <p>Mat��riaux regard : B��ton</p> <p>Dimensions regard : �� 600</p> <p>Type d'effluent : Eaux pluviales</p> <p>Echelons : Aucun</p> <p>Domaine : Public (sous voirie)</p> <p>Coordonn��es :</p> <p>X : 851430.20 m</p> <p>Y : 6623799.79 m</p> <p>Z (TN) : 182.18 m NGF</p> <p align="right"><small>Coordonn��es en Lambert 93 et altitude rattach��e �� l'IGN 69</small></p>	


Caract��ristiques des canalisations							
Num��ro	Diam��tre (mm)	Nature	Profondeur (m)	Chute d'eau	Nature du branchement	Angle / Nord	Observations
Entr��e 1 :	500	BETON_P	1.54		RESEAUX	30	
Entr��e 2 :	150	BETON_P	1.07	X	PARTICULIER	90	
Entr��e 3 :	125	PVC	1.62		PARTICULIER	300	
Exutoire 1 :	500	BETON_P	1.67		EXUTOIRE	210	

Anomalies		
D��faut sur radier :	D��faut sur chemin��e :	D��faut sur fermeture :

Travaux et remarques	
Remarques :	Travaux pr��conis��s :

		<p align="center">Commune de Saint-Germain-du-Plain</p> <p align="center">Sch��ma directeur d'assainissement de Saint-Germain-du-Plain</p> <p align="center">Fiche descriptive de regard</p>	<p align="center">Regard N�� 973</p>
--	---	---	---



Localisation :	Rue des Tilles	Commune :	Saint-Germain-du-Plain
Intervenants :	CLB/YOB	Date visite :	09/08/2018
		Syst��me d'assainissement :	Le Bourg

Description de l'ouvrage	
<p>Caract��ristiques g��n��rales :</p> <p>Type ouvrage : Regard de visite</p> <p>Fermeture regard : Grille Fonte Cadre</p> <p>Mat��riaux regard : B��ton</p> <p>Dimensions regard : �� 600</p> <p>Type d'effluent : Eaux pluviales</p> <p>Echelons : Aucun</p> <p>Domaine : Public (sous voirie)</p> <p>Coordonn��es :</p> <p>X : 851471.32 m</p> <p>Y : 6623941.12 m</p> <p>Z (TN) : 185.75 m NGF</p> <p align="right"><small>Coordonn��es en Lambert 93 et altitude rattach��e �� l'IGN 69</small></p>	


Caract��ristiques des canalisations							
Num��ro	Diam��tre (mm)	Nature	Profondeur (m)	Chute d'eau	Nature du branchement	Angle / Nord	Observations
Entr��e 1 :	500	BETON_P	1.82		RESEAUX	90	
Entr��e 2 :	150	BETON_P	0.94	X	PARTICULIER	0	
Exutoire 1 :	500	BETON_P	1.95		EXUTOIRE	270	

Anomalies		
D��faut sur radier :	D��faut sur chemin��e :	D��faut sur fermeture :

Travaux et remarques	
Remarques :	Travaux pr��conis��s :

		Commune de Saint-Germain-du-Plain Sch��ma directeur d'assainissement de Saint-Germain-du-Plain Fiche descriptive de regard	Regard N�� 611
--	---	---	---------------------------------



Localisation : Rue des Ch��nes Rouges	Commune : Saint-Germain-du-Plain	
Intervenants : YOB	Date visite : 12/09/2018	Syst��me d'assainissement : Le Bourg

Description de l'ouvrage	
<p>Caract��ristiques g��n��rales :</p> <p>Type ouvrage : Regard de visite</p> <p>Fermeture regard : Tampon Fonte Circulaire</p> <p>Mat��riaux regard : B��ton</p> <p>Dimensions regard : �� 600</p> <p>Type d'effluent : Unitaire</p> <p>Echelons : Aucun</p> <p>Domaine : Public (hors voirie)</p> <p>Coordonn��es :</p> <p>X : 851542.81 m</p> <p>Y : 6624622.93 m</p> <p>Z (TN) : 188.98 m NGF</p> <p style="font-size: small;">Coordonn��es en Lambert 93 et altitude rattach��e �� l'IGN 69</p>	


Caract��ristiques des canalisations							
Num��ro	Diam��tre (mm)	Nature	Profondeur (m)	Chute d'eau	Nature du branchement	Angle / Nord	Observations
Entr��e 1 :	400	BETON_P	1.46		RESEAUX	110	
Entr��e 2 :	200	BETON_P	1.19	X	PARTICULIER	0	
Exutoire 1 :	400	BETON_P	1.50		EXUTOIRE	270	

Anomalies		
D��faut sur radier :	D��faut sur chemin��e :	D��faut sur fermeture :

Travaux et remarques	
Remarques :	Travaux pr��conis��s :

		<p align="center">Commune de Saint-Germain-du-Plain</p> <p align="center">Sch��ma directeur d'assainissement de Saint-Germain-du-Plain</p> <p align="center">Fiche descriptive de regard</p>	<p align="center">Regard N�� 810</p>
--	---	---	---



Localisation :	Rue de la Planche	Commune :	Saint-Germain-du-Plain
Intervenants :	SAD/YOB	Date visite :	09/07/2018
		Syst��me d'assainissement :	Grand-Saint-Germain

Description de l'ouvrage	
<p>Caract��ristiques g��n��rales :</p> <p>Type ouvrage : Regard de visite</p> <p>Fermeture regard : Tampon Fonte Circulaire</p> <p>Mat��riaux regard : B��ton</p> <p>Dimensions regard : �� 1000</p> <p>Type d'effluent : Eaux us��es</p> <p>Echelons : 1</p> <p>Domaine : Public (hors voirie)</p> <p>Coordonn��es :</p> <p>X : 851663.95 m</p> <p>Y : 6622400.30 m</p> <p>Z (TN) : 184.39 m NGF</p> <p><small>Coordonn��es en Lambert 93 et altitude rattach��e �� l'IGN 69</small></p>	


Caract��ristiques des canalisations							
Num��ro	Diam��tre (mm)	Nature	Profondeur (m)	Chute d'eau	Nature du branchement	Angle / Nord	Observations
Entr��e 1 :	200	PVC	1.25		RESEAUX	340	
Exutoire 1 :	200	PVC	1.26		EXUTOIRE	190	

Anomalies		
D��faut sur radier :	D��faut sur chemin��e :	D��faut sur fermeture :

Travaux et remarques	
Remarques :	Travaux pr��conis��s :

		<p align="center">Commune de Saint-Germain-du-Plain</p> <p align="center">Sch��ma directeur d'assainissement de Saint-Germain-du-Plain</p> <p align="center">Fiche descriptive de regard</p>	<p align="center">Regard N�� 642</p>
--	---	---	--



Localisation :	Place du Champ de Foire	Commune :	Saint-Germain-du-Plain
Intervenants :	YOB	Date visite :	17/09/2018
		Syst��me d'assainissement :	Le Bourg

Description de l'ouvrage	
<p>Caract��ristiques g��n��rales :</p> <p>Type ouvrage : Regard de visite</p> <p>Fermeture regard : Tampon Fonte Circulaire</p> <p>Mat��riaux regard : B��ton</p> <p>Dimensions regard : 800*800</p> <p>Type d'effluent : Eaux pluviales</p> <p>Echelons : Aucun</p> <p>Domaine : Public (sous voirie)</p> <p>Coordonn��es :</p> <p>X : 851818.80 m</p> <p>Y : 6624571.65 m</p> <p>Z (TN) : 190.85 m NGF</p> <p align="right"><small>Coordonn��es en Lambert 93 et altitude rattach��e �� l'IGN 69</small></p>	


Caract��ristiques des canalisations							
Num��ro	Diam��tre (mm)	Nature	Profondeur (m)	Chute d'eau	Nature du branchement	Angle / Nord	Observations
Entr��e 1 :	300	BETON_P	1.30		RESEAUX	160	
Entr��e 2 :	160	PVC	1.20		PARTICULIER	230	
Entr��e 3 :	200	CUIVRE	0.66	X	Grille	180	
Exutoire 1 :	300	BETON_P	1.27		EXUTOIRE	360	

Anomalies		
D��faut sur radier :	D��faut sur chemin��e :	D��faut sur fermeture :

Travaux et remarques	
Remarques :	Travaux pr��conis��s :

		<p align="center">Commune de Saint-Germain-du-Plain</p> <p align="center">Sch��ma directeur d'assainissement de Saint-Germain-du-Plain</p> <p align="center">Fiche descriptive de regard</p>	<p align="center">Regard N�� 528</p>
--	---	---	--



Localisation :	Champ	Commune :	Saint-Germain-du-Plain
Intervenants :	YOB	Date visite :	12/09/2018
		Syst��me d'assainissement :	Le Bourg

Description de l'ouvrage	
<p>Caract��ristiques g��n��rales :</p> <p>Type ouvrage : Regard de visite</p> <p>Fermeture regard : Tampon Fonte Circulaire</p> <p>Mat��riaux regard : B��ton</p> <p>Dimensions regard : �� 1000</p> <p>Type d'effluent : Eaux us��es</p> <p>Echelons : 5</p> <p>Domaine : Priv�� (champ, culture)</p> <p>Coordonn��es :</p> <p>X : 851273.47 m</p> <p>Y : 6624752.12 m</p> <p>Z (TN) : 180.58 m NGF</p> <p><small>Coordonn��es en Lambert 93 et altitude rattach��e �� l'IGN 69</small></p>	


Caract��ristiques des canalisations							
Num��ro	Diam��tre (mm)	Nature	Profondeur (m)	Chute d'eau	Nature du branchement	Angle / Nord	Observations
Entr��e 1 :	200	PVC	2.16		RESEAUX	45	
Exutoire 1 :	200	PVC	2.16		EXUTOIRE	220	

Anomalies		
D��faut sur radier :	D��faut sur chemin��e :	D��faut sur fermeture :

Travaux et remarques	
Remarques :	Travaux pr��conis��s :

		<p align="center">Commune de Saint-Germain-du-Plain</p> <p align="center">Sch��ma directeur d'assainissement de Saint-Germain-du-Plain</p> <p align="center">Fiche descriptive de regard</p>	<p align="center">Regard N�� 722</p>
--	---	---	---



Localisation :	Rue des Toppes	Commune :	Saint-Germain-du-Plain
Intervenants :	OLM/YOB	Date visite :	10/10/2018
		Syst��me d'assainissement :	Marosse

Description de l'ouvrage	
<p>Caract��ristiques g��n��rales :</p> <p>Type ouvrage : Regard de visite</p> <p>Fermeture regard : Tampon Fonte Circulaire</p> <p>Mat��riaux regard : B��ton</p> <p>Dimensions regard : �� 1000</p> <p>Type d'effluent : Eaux us��es</p> <p>Echelons : 4</p> <p>Domaine : Public (sous voirie)</p> <p>Coordonn��es :</p> <p>X : 852448.30 m</p> <p>Y : 6624184.37 m</p> <p>Z (TN) : 192.02 m NGF</p> <p><small>Coordonn��es en Lambert 93 et altitude rattach��e �� l'IGN 69</small></p>	


Caract��ristiques des canalisations							
Num��ro	Diam��tre (mm)	Nature	Profondeur (m)	Chute d'eau	Nature du branchement	Angle / Nord	Observations
Entr��e 1 :	200	PVC	2.75		RESEAUX	180	
Entr��e 2 :	125	PVC	1.40	X	PARTICULIER	140	
Entr��e 3 :	200	FC	1.81	X	RESEAUX	0	
Exutoire 1 :	200	PVC	2.75		EXUTOIRE	270	

Anomalies		
D��faut sur radier :	D��faut sur chemin��e :	D��faut sur fermeture :

Travaux et remarques	
Remarques :	Travaux pr��conis��s :

		<p align="center">Commune de Saint-Germain-du-Plain</p> <p align="center">Sch��ma directeur d'assainissement de Saint-Germain-du-Plain</p> <p align="center">Fiche descriptive de regard</p>	<p align="center">Regard N�� 103</p>
--	---	---	--



Localisation :	Route de Louhans	Commune :	Saint-Germain-du-Plain
Intervenants :	YOB	Date visite :	04/09/2018
		Syst��me d'assainissement :	Le Bourg

Description de l'ouvrage	
<p>Caract��ristiques g��n��rales :</p> <p>Type ouvrage : Regard de visite</p> <p>Fermeture regard : Tampon Fonte Circulaire</p> <p>Mat��riaux regard : B��ton</p> <p>Dimensions regard : 1000*800</p> <p>Type d'effluent : Unitaire</p> <p>Echelons : Aucun</p> <p>Domaine : Public (sous voirie)</p> <p>Coordonn��es :</p> <p>X : 851730.31 m</p> <p>Y : 6624464.93 m</p> <p>Z (TN) : 190.96 m NGF</p> <p align="right"><small>Coordonn��es en Lambert 93 et altitude rattach��e �� l'IGN 69</small></p>	


Caract��ristiques des canalisations							
Num��ro	Diam��tre (mm)	Nature	Profondeur (m)	Chute d'eau	Nature du branchement	Angle / Nord	Observations
Entr��e 1 :	400	BETON_P	1.50		RESEAUX	20	
Entr��e 2 :	400	BETON_P	1.00	X	RESEAUX	60	
Entr��e 3 :	400	BETON_P	1.09	X	RESEAUX	270	
Exutoire 1 :	400	BETON_P	1.60		EXUTOIRE	200	

Anomalies		
D��faut sur radier :	D��faut sur chemin��e :	D��faut sur fermeture :

Travaux et remarques	
Remarques :	Travaux pr��conis��s :

		Commune de Saint-Germain-du-Plain		Regard N�� 1014
		Sch��ma directeur d'assainissement de Saint-Germain-du-Plain		
Fiche descriptive de regard				



Localisation :	Rue du Champ Richard	Commune :	Saint-Germain-du-Plain
Intervenants :	CLB/YOB	Date visite :	06/08/2018
		Syst��me d'assainissement :	Le Bourg

Description de l'ouvrage	
Caract��ristiques g��n��rales : Type ouvrage : Regard de visite Fermeture regard : Tampon Fonte Circulaire Materiaux regard : B��ton Dimensions regard : �� 800 Type d'effluent : Eaux pluviales Echelons : Aucun Domaine : Public (sous voirie) Coordonn��es : X : 851731.39 m Y : 6623848.45 m Z (TN) : 188.70 m NGF <small>Coordonn��es en Lambert 93 et altitude rattach��e �� l'IGN 69</small>	


Caract��ristiques des canalisations							
Num��ro	Diam��tre (mm)	Nature	Profondeur (m)	Chute d'eau	Nature du branchement	Angle / Nord	Observations
Entr��e 1 :	300	BETON_P	12.00		RESEAUX	180	
Entr��e 2 :	150	BETON_P	1.25	X	PARTICULIER	100	
Entr��e 3 :	150	BETON_P	1.24	X	PARTICULIER	40	
Entr��e 4 :	150	BETON_P	1.19	X	PARTICULIER	140	
Exutoire 1 :	300	BETON_P	1.28		EXUTOIRE	0	

Anomalies		
D��faut sur radier :	D��faut sur chemin��e :	D��faut sur fermeture :

Travaux et remarques	
Remarques :	Travaux pr��conis��s :

		Commune de Saint-Germain-du-Plain Sch��ma directeur d'assainissement de Saint-Germain-du-Plain Fiche descriptive de regard		Regard N�� 334



Localisation :	Stade	Commune :	Saint-Germain-du-Plain
Intervenants :	PIT/YOB	Date visite :	10/09/2018
		Syst��me d'assainissement :	Le Bourg

Description de l'ouvrage	
<p>Caract��ristiques g��n��rales :</p> <p>Type ouvrage : Regard de visite</p> <p>Fermeture regard : Tampon Fonte Circulaire</p> <p>Mat��riaux regard : B��ton</p> <p>Dimensions regard : 800*800</p> <p>Type d'effluent : Unitaire</p> <p>Echelons : Aucun</p> <p>Domaine : Public (hors voirie)</p> <p>Coordonn��es :</p> <p>X : 851551.40 m</p> <p>Y : 6624349.56 m</p> <p>Z (TN) : 190.43 m NGF</p> <p><small>Coordonn��es en Lambert 93 et altitude rattach��e �� l'IGN 69</small></p>	


Caract��ristiques des canalisations							
Num��ro	Diam��tre (mm)	Nature	Profondeur (m)	Chute d'eau	Nature du branchement	Angle / Nord	Observations
Entr��e 1 :	300	BETON_P	1.94		RESEAUX	0	
Entr��e 2 :	160	PVC	0.98	X	PARTICULIER	45	
Entr��e 3 :	110	PVC	1.06	X	PARTICULIER	45	
Exutoire 1 :	300	BETON_P	2.00		EXUTOIRE	180	

Anomalies		
D��faut sur radier :	D��faut sur chemin��e :	D��faut sur fermeture :

Travaux et remarques	
Remarques :	Travaux pr��conis��s :

		Commune de Saint-Germain-du-Plain Sch��ma directeur d'assainissement de Saint-Germain-du-Plain Fiche descriptive de regard	Regard N�� 540
--	---	---	---------------------------------



Localisation : Rue de l'Abergement	Commune : Saint-Germain-du-Plain	
Intervenants : YOB	Date visite : 12/09/2018	Syst��me d'assainissement : Le Bourg

Description de l'ouvrage	
<p>Caract��ristiques g��n��rales :</p> <p>Type ouvrage : Regard de visite</p> <p>Fermeture regard : Tampon Fonte Circulaire</p> <p>Mat��riaux regard : B��ton</p> <p>Dimensions regard : 800*800</p> <p>Type d'effluent : Unitaire</p> <p>Echelons : Aucun</p> <p>Domaine : Public (sous voirie)</p> <p>Coordonn��es :</p> <p>X : 851738.03 m</p> <p>Y : 6624675.53 m</p> <p>Z (TN) : 190.45 m NGF</p> <p style="font-size: small;">Coordonn��es en Lambert 93 et altitude rattach��e �� l'IGN 69</p>	


Caract��ristiques des canalisations							
Num��ro	Diam��tre (mm)	Nature	Profondeur (m)	Chute d'eau	Nature du branchement	Angle / Nord	Observations
Entr��e 1 :	400	BETON_P	1.16	X	RESEAUX	200	
Entr��e 2 :	200	BETON_P	2.06		RESEAUX	90	
Entr��e 3 :	200	BETON_P	2.06		RESEAUX	45	
					PARTICULIER		
Exutoire 1 :	500	BETON_P	2.14		EXUTOIRE	320	

Anomalies		
D��faut sur radier :	D��faut sur chemin��e :	D��faut sur fermeture :

Travaux et remarques	
Remarques :	Travaux pr��conis��s :

		Commune de Saint-Germain-du-Plain Sch��ma directeur d'assainissement de Saint-Germain-du-Plain Fiche descriptive de regard	Regard N�� 660
--	---	---	---------------------------------



Localisation :	Place du March��	Commune :	Saint-Germain-du-Plain
Intervenants :	PIT/YOB	Date visite :	11/09/2018
		Syst��me d'assainissement :	Le Bourg

Description de l'ouvrage	
<p>Caract��ristiques g��n��rales :</p> <p>Type ouvrage : Regard de visite</p> <p>Fermeture regard : Grille Fonte Cadre</p> <p>Mat��riaux regard : B��ton</p> <p>Dimensions regard : 400*400</p> <p>Type d'effluent : Eaux pluviales</p> <p>Echelons : Aucun</p> <p>Domaine : Public (sous voirie)</p> <p>Coordonn��es :</p> <p>X : 851391.26 m</p> <p>Y : 6624528.16 m</p> <p>Z (TN) : 189.48 m NGF</p> <p style="font-size: small;">Coordonn��es en Lambert 93 et altitude rattach��e �� l'IGN 69</p>	


Caract��ristiques des canalisations							
Num��ro	Diam��tre (mm)	Nature	Profondeur (m)	Chute d'eau	Nature du branchement	Angle / Nord	Observations
Entr��e 1 :	200	BETON_P	0.78		RESEAUX	180	
Exutoire 1 :	200	PVC	0.80		EXUTOIRE	270	

Anomalies		
D��faut sur radier :	D��faut sur chemin��e :	D��faut sur fermeture :

Travaux et remarques	
Remarques :	Travaux pr��conis��s :

		Commune de Saint-Germain-du-Plain Sch��ma directeur d'assainissement de Saint-Germain-du-Plain Fiche descriptive de regard	Regard N�� 719
--	---	---	---------------------------------



Localisation :	Rue des Toppes	Commune :	Saint-Germain-du-Plain
Intervenants :	OLM/YOB	Date visite :	10/10/2018
		Syst��me d'assainissement :	Marosse

Description de l'ouvrage	
<p>Caract��ristiques g��n��rales :</p> <p>Type ouvrage : Regard de visite</p> <p>Fermeture regard : Tampon Fonte Circulaire</p> <p>Mat��riaux regard : B��ton</p> <p>Dimensions regard : �� 1000</p> <p>Type d'effluent : Eaux us��es</p> <p>Echelons : 3</p> <p>Domaine : Public (hors voirie)</p> <p>Coordonn��es :</p> <p>X : 852307.57 m</p> <p>Y : 6624165.78 m</p> <p>Z (TN) : 190.47 m NGF</p> <p style="font-size: small;">Coordonn��es en Lambert 93 et altitude rattach��e �� l'IGN 69</p>	


Caract��ristiques des canalisations							
Num��ro	Diam��tre (mm)	Nature	Profondeur (m)	Chute d'eau	Nature du branchement	Angle / Nord	Observations
Entr��e 1 :	200	PVC	1.75		RESEAUX	70	
Entr��e 2 :	125	PVC	1.45	X	PARTICULIER	320	
Exutoire 1 :	200	PVC	1.75		EXUTOIRE	250	

Anomalies		
D��faut sur radier :	D��faut sur chemin��e :	D��faut sur fermeture :

Travaux et remarques	
Remarques :	Travaux pr��conis��s :

		<p align="center">Commune de Saint-Germain-du-Plain</p> <p align="center">Sch��ma directeur d'assainissement de Saint-Germain-du-Plain</p> <p align="center">Fiche descriptive de regard</p>	<p align="center">Regard N�� 522</p>
--	---	---	--



Localisation :	Champ	Commune :	Saint-Germain-du-Plain
Intervenants :	OLM/YOB	Date visite :	11/10/2018
		Syst��me d'assainissement :	Le Bourg

Description de l'ouvrage	
<p>Caract��ristiques g��n��rales :</p> <p>Type ouvrage : Regard de visite</p> <p>Fermeture regard : Tampon Fonte Circulaire</p> <p>Mat��riaux regard : B��ton</p> <p>Dimensions regard : �� 1000</p> <p>Type d'effluent : Eaux us��es</p> <p>Echelons : 9</p> <p>Domaine : Priv�� (champ, culture)</p> <p>Coordonn��es :</p> <p>X : 851049.80 m</p> <p>Y : 6624587.31 m</p> <p>Z (TN) : 180.75 m NGF</p> <p><small>Coordonn��es en Lambert 93 et altitude rattach��e �� l'IGN 69</small></p>	


Caract��ristiques des canalisations							
Num��ro	Diam��tre (mm)	Nature	Profondeur (m)	Chute d'eau	Nature du branchement	Angle / Nord	Observations
Entr��e 1 :	200	BETON_P	3.34		RESEAUX	45	
Exutoire 1 :	200	BETON_P	3.34		EXUTOIRE	225	

Anomalies		
D��faut sur radier :	D��faut sur chemin��e :	D��faut sur fermeture :

Travaux et remarques	
Remarques :	Travaux pr��conis��s :

		Commune de Saint-Germain-du-Plain Sch��ma directeur d'assainissement de Saint-Germain-du-Plain Fiche descriptive de regard	Regard N�� 756
--	---	---	---------------------------------



Localisation : Route de Louhans	Commune : Saint-Germain-du-Plain	
Intervenants : YOB	Date visite : 17/09/2018	Syst��me d'assainissement : Marosse

Description de l'ouvrage	
<p>Caract��ristiques g��n��rales :</p> <p>Type ouvrage : Regard de visite</p> <p>Fermeture regard : Tampon Fonte Circulaire</p> <p>Mat��riaux regard : B��ton</p> <p>Dimensions regard : �� 1000</p> <p>Type d'effluent : Eaux us��es</p> <p>Echelons : 1</p> <p>Domaine : Public (hors voirie)</p> <p>Coordonn��es :</p> <p>X : 852009.90 m</p> <p>Y : 6624535.88 m</p> <p>Z (TN) : 191.23 m NGF</p> <p style="font-size: small;">Coordonn��es en Lambert 93 et altitude rattach��e �� l'IGN 69</p>	


Caract��ristiques des canalisations							
Num��ro	Diam��tre (mm)	Nature	Profondeur (m)	Chute d'eau	Nature du branchement	Angle / Nord	Observations
Entr��e 1 :	160	PVC	1.33		PARTICULIER	240	
Exutoire 1 :	200	PVC	1.34		EXUTOIRE	60	

Anomalies		
D��faut sur radier :	D��faut sur chemin��e :	D��faut sur fermeture :

Travaux et remarques	
Remarques :	Travaux pr��conis��s :

		Commune de Saint-Germain-du-Plain Sch��ma directeur d'assainissement de Saint-Germain-du-Plain Fiche descriptive de regard	Regard N�� 753
--	---	---	---------------------------------



Localisation :	Grande Rue de Marosse	Commune :	Saint-Germain-du-Plain
Intervenants :	OLM/YOB	Date visite :	10/10/2018
		Syst��me d'assainissement :	Marosse

Description de l'ouvrage	
<p>Caract��ristiques g��n��rales :</p> <p>Type ouvrage : Regard de visite</p> <p>Fermeture regard : Tampon Fonte Circulaire</p> <p>Mat��riaux regard : B��ton</p> <p>Dimensions regard : �� 1000</p> <p>Type d'effluent : Eaux us��es</p> <p>Echelons : 3</p> <p>Domaine : Public (sous voirie)</p> <p>Coordonn��es :</p> <p>X : 852148.28 m</p> <p>Y : 6624505.03 m</p> <p>Z (TN) : 190.82 m NGF</p> <p style="font-size: small;">Coordonn��es en Lambert 93 et altitude rattach��e �� l'IGN 69</p>	


Caract��ristiques des canalisations							
Num��ro	Diam��tre (mm)	Nature	Profondeur (m)	Chute d'eau	Nature du branchement	Angle / Nord	Observations
Entr��e 1 :	200	PVC	1.80		RESEAUX	300	
Entr��e 2 :	200	PVC	1.80		RESEAUX	270	
Exutoire 1 :	200	PVC	1.80		EXUTOIRE	120	

Anomalies		
D��faut sur radier :	D��faut sur chemin��e :	D��faut sur fermeture :

Travaux et remarques	
Remarques :	Travaux pr��conis��s :

		<p align="center">Commune de Saint-Germain-du-Plain</p> <p align="center">Sch��ma directeur d'assainissement de Saint-Germain-du-Plain</p> <p align="center">Fiche descriptive de regard</p>	<p align="center">Regard N�� 106</p>
--	---	---	--



Localisation :	Route de Louhans	Commune :	Saint-Germain-du-Plain
Intervenants :	YOB	Date visite :	04/09/2018
		Syst��me d'assainissement :	Le Bourg

Description de l'ouvrage	
<p>Caract��ristiques g��n��rales :</p> <p>Type ouvrage : Regard de visite</p> <p>Fermeture regard : Tampon Fonte Circulaire</p> <p>Mat��riaux regard : B��ton</p> <p>Dimensions regard : 800*800</p> <p>Type d'effluent : Unitaire</p> <p>Echelons : Aucun</p> <p>Domaine : Public (sous voirie)</p> <p>Coordonn��es :</p> <p>X : 851830.42 m</p> <p>Y : 6624501.44 m</p> <p>Z (TN) : 191.22 m NGF</p> <p align="right"><small>Coordonn��es en Lambert 93 et altitude rattach��e �� l'IGN 69</small></p>	


Caract��ristiques des canalisations							
Num��ro	Diam��tre (mm)	Nature	Profondeur (m)	Chute d'eau	Nature du branchement	Angle / Nord	Observations
Entr��e 1 :	300	BETON_P	1.49		RESEAUX	60	
Entr��e 2 :	250	PVC	0.80	X	PARTICULIER	45	
Entr��e 3 :	300	CUIVRE	1.03	X	PARTICULIER	160	
Exutoire 1 :	300	BETON_P	1.55		EXUTOIRE	220	

Anomalies		
D��faut sur radier :	D��faut sur chemin��e :	D��faut sur fermeture :

Travaux et remarques	
Remarques :	Travaux pr��conis��s :

		Commune de Saint-Germain-du-Plain Sch��ma directeur d'assainissement de Saint-Germain-du-Plain Fiche descriptive de regard	Regard N�� 562
--	---	---	---------------------------------



Localisation :	Route du Bourg	Commune :	Saint-Germain-du-Plain
Intervenants :	PIT/YOB	Date visite :	10/09/2018
		Syst��me d'assainissement :	Le Bourg

Description de l'ouvrage	
<p>Caract��ristiques g��n��rales :</p> <p>Type ouvrage : Regard de visite</p> <p>Fermeture regard : Tampon Fonte Circulaire</p> <p>Mat��riaux regard : B��ton</p> <p>Dimensions regard : 800*800</p> <p>Type d'effluent : Unitaire</p> <p>Echelons : Aucun</p> <p>Domaine : Public (sous voirie)</p> <p>Coordonn��es :</p> <p>X : 851513.53 m</p> <p>Y : 6624473.49 m</p> <p>Z (TN) : 190.64 m NGF</p> <p><small>Coordonn��es en Lambert 93 et altitude rattach��e �� l'IGN 69</small></p>	


Caract��ristiques des canalisations							
Num��ro	Diam��tre (mm)	Nature	Profondeur (m)	Chute d'eau	Nature du branchement	Angle / Nord	Observations
Entr��e 1 :	400	BETON_P	2.37		RESEAUX	90	
Entr��e 2 :	200	BETON_P	2.15	X	PARTICULIER	10	
Entr��e 3 :	200	PVC	0.38	X	Grille	270	
Exutoire 1 :	400	BETON_P	2.35		EXUTOIRE	270	

Anomalies		
D��faut sur radier :	D��faut sur chemin��e :	D��faut sur fermeture :

Travaux et remarques	
Remarques :	Travaux pr��conis��s :

		Commune de Saint-Germain-du-Plain Sch��ma directeur d'assainissement de Saint-Germain-du-Plain Fiche descriptive de regard	Regard N�� 1004
--	---	---	----------------------------------



Localisation :	Rue du Poutot	Commune :	Saint-Germain-du-Plain
Intervenants :	SAD/YOB	Date visite :	12/07/2018
		Syst��me d'assainissement :	Le Bourg

Description de l'ouvrage	
<p>Caract��ristiques g��n��rales :</p> <p>Type ouvrage : Regard de visite</p> <p>Fermeture regard : Tampon Fonte Circulaire</p> <p>Mat��riaux regard : B��ton</p> <p>Dimensions regard : 800*800</p> <p>Type d'effluent : Eaux pluviales</p> <p>Echelons : Aucun</p> <p>Domaine : Public (hors voirie)</p> <p>Coordonn��es :</p> <p>X : 851425.88 m</p> <p>Y : 6623697.33 m</p> <p>Z (TN) : 181.98 m NGF</p> <p><small>Coordonn��es en Lambert 93 et altitude rattach��e �� l'IGN 69</small></p>	


Caract��ristiques des canalisations							
Num��ro	Diam��tre (mm)	Nature	Profondeur (m)	Chute d'eau	Nature du branchement	Angle / Nord	Observations
Entr��e 1 :	400	BETON_P	0.90		RESEAUX	200	
Entr��e 2 :	400	BETON_P	0.90		RESEAUX	180	
Entr��e 3 :	400	BETON_P	0.85		RESEAUX	160	
Exutoire 1 :	600	BETON_P	0.98		EXUTOIRE	20	

Anomalies		
D��faut sur radier :	D��faut sur chemin��e :	D��faut sur fermeture :

Travaux et remarques	
Remarques :	Travaux pr��conis��s :

		<p align="center">Commune de Saint-Germain-du-Plain</p> <p align="center">Sch��ma directeur d'assainissement de Saint-Germain-du-Plain</p> <p align="center">Fiche descriptive de regard</p>	<p align="center">Regard N�� 89</p>
--	---	---	--



Localisation :	Rue des Angles	Commune :	Saint-Germain-du-Plain
Intervenants :	PIT/YOB	Date visite :	10/09/2018
		Syst��me d'assainissement :	Le Bourg

Description de l'ouvrage	
<p>Caract��ristiques g��n��rales :</p> <p>Type ouvrage : Regard de visite</p> <p>Fermeture regard : Tampon Fonte Circulaire</p> <p>Mat��riaux regard : B��ton</p> <p>Dimensions regard : 800*800</p> <p>Type d'effluent : Unitaire</p> <p>Echelons : Aucun</p> <p>Domaine : Public (sous voirie)</p> <p>Coordonn��es :</p> <p>X : 851456.93 m</p> <p>Y : 6624087.57 m</p> <p>Z (TN) : 187.46 m NGF</p> <p><small>Coordonn��es en Lambert 93 et altitude rattach��e �� l'IGN 69</small></p>	


Caract��ristiques des canalisations							
Num��ro	Diam��tre (mm)	Nature	Profondeur (m)	Chute d'eau	Nature du branchement	Angle / Nord	Observations
Entr��e 1 :	300	BETON_P	2.00		RESEAUX	160	
Entr��e 2 :	300	BETON_P	2.02		RESEAUX	30	
Entr��e 3 :	200	BETON_P	1.28	X	PARTICULIER	60	
Entr��e 4 :	200	BETON_P	1.42	X	PARTICULIER	0	
Exutoire 1 :	400	BETON_P	2.00		EXUTOIRE	230	

Anomalies		
D��faut sur radier :	D��faut sur chemin��e :	D��faut sur fermeture :

Travaux et remarques	
Remarques :	Travaux pr��conis��s :

		<p align="center">Commune de Saint-Germain-du-Plain</p> <p align="center">Sch��ma directeur d'assainissement de Saint-Germain-du-Plain</p> <p align="center">Fiche descriptive de regard</p>	<p align="center">Regard N�� 788</p>
--	---	---	--



Localisation :	Rue du Champ des Pierres	Commune :	Saint-Germain-du-Plain
Intervenants :	OLM/YOB	Date visite :	10/10/2018
		Syst��me d'assainissement :	Marosse

Description de l'ouvrage	
<p>Caract��ristiques g��n��rales :</p> <p>Type ouvrage : Regard de visite</p> <p>Fermeture regard : Tampon Fonte Circulaire</p> <p>Mat��riaux regard : B��ton</p> <p>Dimensions regard : �� 1000</p> <p>Type d'effluent : Eaux us��es</p> <p>Echelons : 1</p> <p>Domaine : Public (sous voirie)</p> <p>Coordonn��es :</p> <p>X : 852090.14 m</p> <p>Y : 6624448.67 m</p> <p>Z (TN) : 190.54 m NGF</p> <p><small>Coordonn��es en Lambert 93 et altitude rattach��e �� l'IGN 69</small></p>	


Caract��ristiques des canalisations							
Num��ro	Diam��tre (mm)	Nature	Profondeur (m)	Chute d'eau	Nature du branchement	Angle / Nord	Observations
Exutoire 1 :	200	PVC	1.21		EXUTOIRE	30	

Anomalies		
D��faut sur radier :	D��faut sur chemin��e :	D��faut sur fermeture :

Travaux et remarques	
Remarques :	Travaux pr��conis��s :

		<p align="center">Commune de Saint-Germain-du-Plain</p> <p align="center">Sch��ma directeur d'assainissement de Saint-Germain-du-Plain</p> <p align="center">Fiche descriptive de regard</p>	<p align="center">Regard N�� 233</p>
--	---	---	--



Localisation :	All��e des Marmandelles	Commune :	Saint-Germain-du-Plain
Intervenants :	CLB/YOB	Date visite :	09/08/2018
		Syst��me d'assainissement :	Le Bourg

Description de l'ouvrage	
<p>Caract��ristiques g��n��rales :</p> <p>Type ouvrage : Regard de visite</p> <p>Fermeture regard : Grille Fonte Cadre</p> <p>Mat��riaux regard : B��ton</p> <p>Dimensions regard : 400*400</p> <p>Type d'effluent : Unitaire</p> <p>Echelons : Aucun</p> <p>Domaine : Public (sous voirie)</p> <p>Coordonn��es :</p> <p>X : 851866.05 m</p> <p>Y : 6624468.94 m</p> <p>Z (TN) : 190.71 m NGF</p> <p align="right"><small>Coordonn��es en Lambert 93 et altitude rattach��e �� l'IGN 69</small></p>	


Caract��ristiques des canalisations							
Num��ro	Diam��tre (mm)	Nature	Profondeur (m)	Chute d'eau	Nature du branchement	Angle / Nord	Observations
Entr��e 1 :	300	BETON_P	0.80		RESEAUX	180	
Entr��e 2 :	150	PE	0.68	X	PARTICULIER	90	
Exutoire 1 :	300	BETON_P	0.84		EXUTOIRE	0	

Anomalies		
D��faut sur radier :	D��faut sur chemin��e :	D��faut sur fermeture :

Travaux et remarques	
Remarques :	Travaux pr��conis��s :

		<p align="center">Commune de Saint-Germain-du-Plain</p> <p align="center">Sch��ma directeur d'assainissement de Saint-Germain-du-Plain</p> <p align="center">Fiche descriptive de regard</p>	<p align="center">Regard N�� 564</p>
--	---	---	--



Localisation :	Route du Bourg	Commune :	Saint-Germain-du-Plain
Intervenants :	PIT/YOB	Date visite :	10/09/2018
		Syst��me d'assainissement :	Le Bourg

Description de l'ouvrage	
<p>Caract��ristiques g��n��rales :</p> <p>Type ouvrage : Regard de visite</p> <p>Fermeture regard : Tampon Fonte Circulaire</p> <p>Mat��riaux regard : B��ton</p> <p>Dimensions regard : 800*800</p> <p>Type d'effluent : Unitaire</p> <p>Echelons : Aucun</p> <p>Domaine : Public (sous voirie)</p> <p>Coordonn��es :</p> <p>X : 851637.12 m</p> <p>Y : 6624468.52 m</p> <p>Z (TN) : 191.12 m NGF</p> <p><small>Coordonn��es en Lambert 93 et altitude rattach��e �� l'IGN 69</small></p>	


Caract��ristiques des canalisations							
Num��ro	Diam��tre (mm)	Nature	Profondeur (m)	Chute d'eau	Nature du branchement	Angle / Nord	Observations
Entr��e 1 :	300	BETON_P	2.14		RESEAUX	90	
Entr��e 2 :	200	BETON_P	2.00	X	PARTICULIER	0	
Entr��e 3 :	150	BETON_P	1.21	X	PARTICULIER	0	
Entr��e 4 :	200	PVC	0.57	X	Grille	290	
Exutoire 1 :	400	BETON_P	2.16		EXUTOIRE	270	

Anomalies		
D��faut sur radier :	D��faut sur chemin��e :	D��faut sur fermeture :

Travaux et remarques	
Remarques :	Travaux pr��conis��s :

		<p align="center">Commune de Saint-Germain-du-Plain</p> <p align="center">Sch��ma directeur d'assainissement de Saint-Germain-du-Plain</p> <p align="center">Fiche descriptive de regard</p>	<p align="center">Regard N�� 721</p>
--	---	---	---



Localisation :	Rue des Toppes	Commune :	Saint-Germain-du-Plain
Intervenants :	OLM/YOB	Date visite :	10/10/2018
		Syst��me d'assainissement :	Marosse

Description de l'ouvrage	
<p>Caract��ristiques g��n��rales :</p> <p>Type ouvrage : Regard de visite</p> <p>Fermeture regard : Tampon Fonte Circulaire</p> <p>Mat��riaux regard : B��ton</p> <p>Dimensions regard : �� 1000</p> <p>Type d'effluent : Eaux us��es</p> <p>Echelons : 2</p> <p>Domaine : Public (sous voirie)</p> <p>Coordonn��es :</p> <p>X : 852418.92 m</p> <p>Y : 6624183.56 m</p> <p>Z (TN) : 191.94 m NGF</p> <p align="right"><small>Coordonn��es en Lambert 93 et altitude rattach��e �� l'IGN 69</small></p>	


Caract��ristiques des canalisations							
Num��ro	Diam��tre (mm)	Nature	Profondeur (m)	Chute d'eau	Nature du branchement	Angle / Nord	Observations
Entr��e 1 :	200	PVC	2.70		RESEAUX	80	
Entr��e 2 :	150	BETON_P	1.71	X	PARTICULIER	180	
Entr��e 3 :	125	PVC	1.39	X	PARTICULIER	45	
Entr��e 4 :	160	PVC	2.09	X	PARTICULIER	300	
Entr��e 5 :	160	PVC	2.10	X	PARTICULIER	310	
Exutoire 1 :	200	PVC	2.71		EXUTOIRE	250	

Anomalies		
D��faut sur radier :	D��faut sur chemin��e :	D��faut sur fermeture :

Travaux et remarques	
Remarques :	Travaux pr��conis��s :

		Commune de Saint-Germain-du-Plain Sch��ma directeur d'assainissement de Saint-Germain-du-Plain Fiche descriptive de regard	Regard N�� 571
--	---	---	---------------------------------



Localisation : Route de Chalon	Commune : Saint-Germain-du-Plain	
Intervenants : YOB	Date visite : 12/09/2018	Syst��me d'assainissement : Le Bourg

Description de l'ouvrage	
<p>Caract��ristiques g��n��rales :</p> <p>Type ouvrage : Regard de visite</p> <p>Fermeture regard : Tampon Fonte Circulaire</p> <p>Mat��riaux regard : B��ton</p> <p>Dimensions regard : 800*800</p> <p>Type d'effluent : Unitaire</p> <p>Echelons : Aucun</p> <p>Domaine : Public (hors voirie)</p> <p>Coordonn��es :</p> <p>X : 851137.22 m</p> <p>Y : 6624516.61 m</p> <p>Z (TN) : 184.97 m NGF</p> <p style="font-size: small;">Coordonn��es en Lambert 93 et altitude rattach��e �� l'IGN 69</p>	


Caract��ristiques des canalisations							
Num��ro	Diam��tre (mm)	Nature	Profondeur (m)	Chute d'eau	Nature du branchement	Angle / Nord	Observations
Entr��e 1 :	400	BETON_P	1.45	X	RESEAUX	110	
Entr��e 2 :	200	BETON_P	1.63		PARTICULIER	90	
Exutoire 1 :	400	BETON_P	1.73		EXUTOIRE	290	

Anomalies		
D��faut sur radier :	D��faut sur chemin��e :	D��faut sur fermeture :

Travaux et remarques	
Remarques :	Travaux pr��conis��s :

		Commune de Saint-Germain-du-Plain Sch��ma directeur d'assainissement de Saint-Germain-du-Plain Fiche descriptive de regard	Regard N�� 982
--	---	---	---------------------------------



Localisation :	Rue des Tilles	Commune :	Saint-Germain-du-Plain
Intervenants :	CLB/YOB	Date visite :	09/08/2018
		Syst��me d'assainissement :	Le Bourg

Description de l'ouvrage	
<p>Caract��ristiques g��n��rales :</p> <p>Type ouvrage : Regard de visite</p> <p>Fermeture regard : Grille Fonte Cadre</p> <p>Mat��riaux regard : B��ton</p> <p>Dimensions regard : 500*500</p> <p>Type d'effluent : Eaux pluviales</p> <p>Echelons : Aucun</p> <p>Domaine : Public (sous voirie)</p> <p>Coordonn��es :</p> <p>X : 851677.07 m</p> <p>Y : 6624081.40 m</p> <p>Z (TN) : 188.00 m NGF</p> <p style="font-size: small;">Coordonn��es en Lambert 93 et altitude rattach��e �� l'IGN 69</p>	


Caract��ristiques des canalisations							
Num��ro	Diam��tre (mm)	Nature	Profondeur (m)	Chute d'eau	Nature du branchement	Angle / Nord	Observations
Entr��e 1 :	200	BETON_P	0.70		RESEAUX	45	
Exutoire 1 :	200	BETON_P	0.75		EXUTOIRE	150	

Anomalies		
D��faut sur radier :	D��faut sur chemin��e :	D��faut sur fermeture :

Travaux et remarques	
Remarques :	Travaux pr��conis��s :

		Commune de Saint-Germain-du-Plain Sch��ma directeur d'assainissement de Saint-Germain-du-Plain Fiche descriptive de regard	Regard N�� 780
--	---	---	---------------------------------



Localisation :	Grande Rue de Marosse	Commune :	Saint-Germain-du-Plain
Intervenants :	OLM/YOB	Date visite :	10/10/2018
		Syst��me d'assainissement :	Marosse

Description de l'ouvrage	
<p>Caract��ristiques g��n��rales :</p> <p>Type ouvrage : Regard de visite</p> <p>Fermeture regard : Tampon Fonte Circulaire</p> <p>Mat��riaux regard : B��ton</p> <p>Dimensions regard : �� 1000</p> <p>Type d'effluent : Eaux us��es</p> <p>Echelons : 3</p> <p>Domaine : Public (hors voirie)</p> <p>Coordonn��es :</p> <p>X : 852378.10 m</p> <p>Y : 6624461.30 m</p> <p>Z (TN) : 191.28 m NGF</p> <p style="font-size: small;">Coordonn��es en Lambert 93 et altitude rattach��e �� l'IGN 69</p>	


Caract��ristiques des canalisations							
Num��ro	Diam��tre (mm)	Nature	Profondeur (m)	Chute d'eau	Nature du branchement	Angle / Nord	Observations
Entr��e 1 :	160	PVC	1.50	X	PARTICULIER	45	
Entr��e 2 :	150	BETON_P	1.46	X	PARTICULIER	120	
Exutoire 1 :	200	PVC	1.71		EXUTOIRE	290	

Anomalies		
D��faut sur radier :	D��faut sur chemin��e :	D��faut sur fermeture :

Travaux et remarques	
Remarques :	Travaux pr��conis��s :

		<p align="center">Commune de Saint-Germain-du-Plain</p> <p align="center">Sch��ma directeur d'assainissement de Saint-Germain-du-Plain</p> <p align="center">Fiche descriptive de regard</p>	<p align="center">Regard N�� 1061</p>
--	---	---	---



Localisation :	Rue des Ch��nes Rouges	Commune :	Saint-Germain-du-Plain
Intervenants :	PIT/YOB	Date visite :	11/09/2018
		Syst��me d'assainissement :	Le Bourg

Description de l'ouvrage	
<p>Caract��ristiques g��n��rales :</p> <p>Type ouvrage : Regard de visite</p> <p>Fermeture regard : Grille Fonte Cadre</p> <p>Mat��riaux regard : B��ton</p> <p>Dimensions regard : 300*300</p> <p>Type d'effluent : Eaux pluviales</p> <p>Echelons : Aucun</p> <p>Domaine : Public (sous voirie)</p> <p>Coordonn��es :</p> <p>X : 851414.24 m</p> <p>Y : 6624574.69 m</p> <p>Z (TN) : 189.46 m NGF</p> <p align="right"><small>Coordonn��es en Lambert 93 et altitude rattach��e �� l'IGN 69</small></p>	


Caract��ristiques des canalisations							
Num��ro	Diam��tre (mm)	Nature	Profondeur (m)	Chute d'eau	Nature du branchement	Angle / Nord	Observations
Entr��e 1 :	200	BETON_P	1.00		RESEAUX	220	
Entr��e 2 :	200	PVC	0.78	X	Grille	0	
Exutoire 1 :	300	BETON_P	1.02		EXUTOIRE	60	

Anomalies		
D��faut sur radier :	D��faut sur chemin��e :	D��faut sur fermeture :

Travaux et remarques	
Remarques :	Travaux pr��conis��s :

		Commune de Saint-Germain-du-Plain Sch��ma directeur d'assainissement de Saint-Germain-du-Plain Fiche descriptive de regard	Regard N�� 171
--	---	---	---------------------------------



Localisation : Route de Baudri��res	Commune : Saint-Germain-du-Plain	
Intervenants : YOB	Date visite : 04/09/2018	Syst��me d'assainissement : Le Bourg

Description de l'ouvrage	
<p>Caract��ristiques g��n��rales :</p> <p>Type ouvrage : Regard de visite</p> <p>Fermeture regard : Tampon Fonte Circulaire</p> <p>Mat��riaux regard : B��ton</p> <p>Dimensions regard : 800*800</p> <p>Type d'effluent : Unitaire</p> <p>Echelons : Aucun</p> <p>Domaine : Public (sous voirie)</p> <p>Coordonn��es :</p> <p>X : 851466.47 m</p> <p>Y : 6624284.47 m</p> <p>Z (TN) : 187.61 m NGF</p> <p style="font-size: small;">Coordonn��es en Lambert 93 et altitude rattach��e �� l'IGN 69</p>	


Caract��ristiques des canalisations							
Num��ro	Diam��tre (mm)	Nature	Profondeur (m)	Chute d'eau	Nature du branchement	Angle / Nord	Observations
Entr��e 1 :	400	BETON_P	1.28		RESEAUX	90	
Entr��e 2 :	300	BETON_P	1.28		RESEAUX	20	
Exutoire 1 :	400	BETON_P	1.35		EXUTOIRE	200	

Anomalies		
D��faut sur radier :	D��faut sur chemin��e :	D��faut sur fermeture :

Travaux et remarques	
Remarques :	Travaux pr��conis��s :

		Commune de Saint-Germain-du-Plain Sch��ma directeur d'assainissement de Saint-Germain-du-Plain Fiche descriptive de regard	Regard N�� 5
--	---	---	-------------------------------



Localisation :	Champ	Commune :	Saint-Germain-du-Plain
Intervenants :	PIT/YOB	Date visite :	09/07/2018
		Syst��me d'assainissement :	Le Bourg

Description de l'ouvrage	
<p>Caract��ristiques g��n��rales :</p> <p>Type ouvrage : Regard de visite</p> <p>Fermeture regard : Tampon Fonte Circulaire</p> <p>Mat��riaux regard : B��ton</p> <p>Dimensions regard : 800*100</p> <p>Type d'effluent : Eaux us��es</p> <p>Echelons : Aucun</p> <p>Domaine : Priv�� (champ, culture)</p> <p>Coordonn��es :</p> <p>X : 850990.45 m</p> <p>Y : 6624342.66 m</p> <p>Z (TN) : 176.89 m NGF</p> <p style="font-size: small;">Coordonn��es en Lambert 93 et altitude rattach��e �� l'IGN 69</p>	


Caract��ristiques des canalisations							
Num��ro	Diam��tre (mm)	Nature	Profondeur (m)	Chute d'eau	Nature du branchement	Angle / Nord	Observations
Entr��e 1 :	200	Fonte	1.12		RESEAUX	180	
Exutoire 1 :	200	Fonte	1.14		EXUTOIRE	0	

Anomalies		
D��faut sur radier :	D��faut sur chemin��e :	D��faut sur fermeture :

Travaux et remarques	
Remarques :	Travaux pr��conis��s :

		Commune de Saint-Germain-du-Plain Sch��ma directeur d'assainissement de Saint-Germain-du-Plain Fiche descriptive de regard	Regard N�� 9
--	---	---	-------------------------------



Localisation :	Champ	Commune :	Saint-Germain-du-Plain
Intervenants :	PIT/YOB	Date visite :	09/07/2018
		Syst��me d'assainissement :	Le Bourg

Description de l'ouvrage	
<p>Caract��ristiques g��n��rales :</p> <p>Type ouvrage : Regard de visite</p> <p>Fermeture regard : Tampon Fonte Circulaire</p> <p>Mat��riaux regard : B��ton</p> <p>Dimensions regard : 800*800</p> <p>Type d'effluent : Eaux us��es</p> <p>Echelons : Aucun</p> <p>Domaine : Priv�� (champ, culture)</p> <p>Coordonn��es :</p> <p>X : 851087.24 m</p> <p>Y : 6624176.09 m</p> <p>Z (TN) : 177.20 m NGF</p> <p style="font-size: small;">Coordonn��es en Lambert 93 et altitude rattach��e �� l'IGN 69</p>	


Caract��ristiques des canalisations							
Num��ro	Diam��tre (mm)	Nature	Profondeur (m)	Chute d'eau	Nature du branchement	Angle / Nord	Observations
Entr��e 1 :	200	PVC	0.68		RESEAUX	90	
Exutoire 1 :	200	Fonte	0.66		EXUTOIRE	270	

Anomalies		
D��faut sur radier :	D��faut sur chemin��e :	D��faut sur fermeture :
Absence de radier		

Travaux et remarques	
Remarques :	Travaux pr��conis��s :
	R��fection compl��te du radier

		Commune de Saint-Germain-du-Plain Sch��ma directeur d'assainissement de Saint-Germain-du-Plain Fiche descriptive de regard		Regard N�� 595



Localisation :	Mairie	Commune :	Saint-Germain-du-Plain
Intervenants :	PIT/YOB	Date visite :	10/09/2018
		Syst��me d'assainissement :	Le Bourg

Description de l'ouvrage	
<p>Caract��ristiques g��n��rales :</p> <p>Type ouvrage : Regard de visite</p> <p>Fermeture regard : Tampon Fonte Circulaire</p> <p>Mat��riaux regard : B��ton</p> <p>Dimensions regard :</p> <p>Type d'effluent : Unitaire</p> <p>Echelons : Aucun</p> <p>Domaine : Public (hors voirie)</p> <p>Coordonn��es :</p> <p>X : 851454.04 m</p> <p>Y : 6624521.82 m</p> <p>Z (TN) :</p> <p><small>Coordonn��es en Lambert 93 et altitude rattach��e �� l'IGN 69</small></p>	


Caract��ristiques des canalisations							
Num��ro	Diam��tre (mm)	Nature	Profondeur (m)	Chute d'eau	Nature du branchement	Angle / Nord	Observations
Entr��e 1 :	500*400	BETON_P	1.49		RESEAUX	0	
Entr��e 2 :	110	PRV	1.02	X	PARTICULIER	270	
Exutoire 1 :	200	BETON_P	1.50		EXUTOIRE	180	

Anomalies		
D��faut sur radier :	D��faut sur chemin��e :	D��faut sur fermeture :

Travaux et remarques	
Remarques :	Travaux pr��conis��s :

		<p align="center">Commune de Saint-Germain-du-Plain</p> <p align="center">Sch��ma directeur d'assainissement de Saint-Germain-du-Plain</p> <p align="center">Fiche descriptive de regard</p>	<p align="center">Regard N�� 970</p>
--	---	---	--



Localisation :	Route de Baudri��res	Commune :	Saint-Germain-du-Plain
Intervenants :	CLB/YOB	Date visite :	09/08/2018
		Syst��me d'assainissement :	Le Bourg

Description de l'ouvrage	
<p>Caract��ristiques g��n��rales :</p> <p>Type ouvrage : Regard de visite</p> <p>Fermeture regard : Grille Fonte Cadre</p> <p>Mat��riaux regard : B��ton</p> <p>Dimensions regard : �� 600</p> <p>Type d'effluent : Eaux pluviales</p> <p>Echelons : Aucun</p> <p>Domaine : Public (sous voirie)</p> <p>Coordonn��es :</p> <p>X : 851435.10 m</p> <p>Y : 6623880.32 m</p> <p>Z (TN) : 183.87 m NGF</p> <p><small>Coordonn��es en Lambert 93 et altitude rattach��e �� l'IGN 69</small></p>	


Caract��ristiques des canalisations							
Num��ro	Diam��tre (mm)	Nature	Profondeur (m)	Chute d'eau	Nature du branchement	Angle / Nord	Observations
Entr��e 1 :	500	BETON_P	1.80		RESEAUX	0	
Exutoire 1 :	500	BETON_P	1.82		EXUTOIRE	180	

Anomalies		
D��faut sur radier :	D��faut sur chemin��e :	D��faut sur fermeture :

Travaux et remarques	
Remarques :	Travaux pr��conis��s :

		<p align="center">Commune de Saint-Germain-du-Plain</p> <p align="center">Sch��ma directeur d'assainissement de Saint-Germain-du-Plain</p> <p align="center">Fiche descriptive de regard</p>	<p align="center">Regard N�� 481</p>
--	---	---	---



Localisation :	Rue de la Poste	Commune :	Saint-Germain-du-Plain
Intervenants :	SAD/YOB	Date visite :	09/07/2018
		Syst��me d'assainissement :	Le Bourg

Description de l'ouvrage	
<p>Caract��ristiques g��n��rales :</p> <p>Type ouvrage : Regard de visite</p> <p>Fermeture regard : Tampon Fonte Circulaire</p> <p>Mat��riaux regard : B��ton</p> <p>Dimensions regard : �� 1000</p> <p>Type d'effluent : Eaux pluviales</p> <p>Echelons : Aucun</p> <p>Domaine : Public (sous voirie)</p> <p>Coordonn��es :</p> <p>X : 851296.51 m</p> <p>Y : 6624009.31 m</p> <p>Z (TN) : 180.00 m NGF</p> <p align="right"><small>Coordonn��es en Lambert 93 et altitude rattach��e �� l'IGN 69</small></p>	


Caract��ristiques des canalisations							
Num��ro	Diam��tre (mm)	Nature	Profondeur (m)	Chute d'eau	Nature du branchement	Angle / Nord	Observations
Entr��e 1 :	300	BETON_P	1.70		RESEAUX	30	
Entr��e 2 :	300	BETON_P	1.67		RESEAUX	90	
Entr��e 3 :	150	PVC	1.37	X	PARTICULIER	160	
Exutoire 1 :	300	BETON_P	1.72		EXUTOIRE	270	

Anomalies		
D��faut sur radier :	D��faut sur chemin��e :	D��faut sur fermeture :

Travaux et remarques	
Remarques :	Travaux pr��conis��s :

		Commune de Saint-Germain-du-Plain Sch��ma directeur d'assainissement de Saint-Germain-du-Plain Fiche descriptive de regard	Regard N�� 1063
--	---	---	----------------------------------

Localisation : Place du March��	Commune : Saint-Germain-du-Plain	
Intervenants : PIT/YOB	Date visite : 11/09/2018	Syst��me d'assainissement : Le Bourg

Description de l'ouvrage	
<p>Caract��ristiques g��n��rales :</p> <p>Type ouvrage : Regard de visite</p> <p>Fermeture regard : Grille Fonte Cadre</p> <p>Mat��riaux regard : B��ton</p> <p>Dimensions regard : 300*300</p> <p>Type d'effluent : Eaux pluviales</p> <p>Echelons : Aucun</p> <p>Domaine : Public (sous voirie)</p> <p>Coordonn��es :</p> <p>X : 851399.54 m</p> <p>Y : 6624558.14 m</p> <p>Z (TN) : 189.46 m NGF</p> <p style="font-size: small;">Coordonn��es en Lambert 93 et altitude rattach��e �� l'IGN 69</p>	

Caract��ristiques des canalisations							
Num��ro	Diam��tre (mm)	Nature	Profondeur (m)	Chute d'eau	Nature du branchement	Angle / Nord	Observations
Exutoire 1 :	200	PVC	0.60		EXUTOIRE	0	

Anomalies		
D��faut sur radier :	D��faut sur chemin��e :	D��faut sur fermeture :

Travaux et remarques	
Remarques :	Travaux pr��conis��s :



**Regard
N° 535**

Système d'assainissement : Le Bourg

Caractéristiques générales :

Coordonnées :



Coordonnées en Lambert 93 et altitude rattachée à l'IGN 69




Numéro	Diamètre (mm)	Nature	Profondeur (m)	Chute d'eau	Nature du branchement	Angle / Nord	Observations
Entrée 1 :	500	BETON_P	0.77		RESEAUX	90	
Exutoire 1 :	500	BETON_P	0.77		EXUTOIRE	300	

Défaut sur radier :	Défaut sur cheminée :	Défaut sur fermeture :

Remarques :	Travaux préconisés :

		<p align="center">Commune de Saint-Germain-du-Plain</p> <p align="center">Sch��ma directeur d'assainissement de Saint-Germain-du-Plain</p> <p align="center">Fiche descriptive de regard</p>	<p align="center">Regard N�� 752</p>
--	---	---	--



Localisation :	Grande Rue de Marosse	Commune :	Saint-Germain-du-Plain
Intervenants :	OLM/YOB	Date visite :	10/10/2018
		Syst��me d'assainissement :	Marosse

Description de l'ouvrage	
<p>Caract��ristiques g��n��rales :</p> <p>Type ouvrage : Regard de visite</p> <p>Fermeture regard : Tampon Fonte Circulaire</p> <p>Mat��riaux regard : B��ton</p> <p>Dimensions regard : �� 1000</p> <p>Type d'effluent : Eaux us��es</p> <p>Echelons : 2</p> <p>Domaine : Public (sous voirie)</p> <p>Coordonn��es :</p> <p>X : 852159.63 m</p> <p>Y : 6624493.55 m</p> <p>Z (TN) : 190.65 m NGF</p> <p align="right"><small>Coordonn��es en Lambert 93 et altitude rattach��e �� l'IGN 69</small></p>	


Caract��ristiques des canalisations							
Num��ro	Diam��tre (mm)	Nature	Profondeur (m)	Chute d'eau	Nature du branchement	Angle / Nord	Observations
Entr��e 1 :	200	PVC	1.64		RESEAUX	300	
Exutoire 1 :	200	PVC	1.65		EXUTOIRE	110	

Anomalies		
D��faut sur radier :	D��faut sur chemin��e :	D��faut sur fermeture :

Travaux et remarques	
Remarques :	Travaux pr��conis��s :

		Commune de Saint-Germain-du-Plain Sch��ma directeur d'assainissement de Saint-Germain-du-Plain Fiche descriptive de regard	Regard N�� 98
--	---	---	--------------------------------



Localisation : Rue du Champ Clerc	Commune : Saint-Germain-du-Plain	
Intervenants : YOB	Date visite : 04/09/2018	Syst��me d'assainissement : Le Bourg

Description de l'ouvrage	
<p>Caract��ristiques g��n��rales :</p> <p>Type ouvrage : Regard de visite</p> <p>Fermeture regard : Tampon Fonte Circulaire</p> <p>Mat��riaux regard : B��ton</p> <p>Dimensions regard : 800*800</p> <p>Type d'effluent : Eaux pluviales</p> <p>Echelons : Aucun</p> <p>Domaine : Public (sous voirie)</p> <p>Coordonn��es :</p> <p>X : 851704.01 m</p> <p>Y : 6624158.53 m</p> <p>Z (TN) : 189.28 m NGF</p> <p style="font-size: small;">Coordonn��es en Lambert 93 et altitude rattach��e �� l'IGN 69</p>	


Caract��ristiques des canalisations							
Num��ro	Diam��tre (mm)	Nature	Profondeur (m)	Chute d'eau	Nature du branchement	Angle / Nord	Observations
Entr��e 1 :	400	BETON_P	1.12		RESEAUX	45	
Entr��e 2 :	400	BETON_P	1.12		RESEAUX	320	
Exutoire 1 :	400	BETON_P	1.17		EXUTOIRE	210	

Anomalies		
D��faut sur radier :	D��faut sur chemin��e :	D��faut sur fermeture :

Travaux et remarques	
Remarques :	Travaux pr��conis��s :

		Commune de Saint-Germain-du-Plain Sch��ma directeur d'assainissement de Saint-Germain-du-Plain Fiche descriptive de regard	Regard N�� 612
--	---	---	---------------------------------



Localisation :	Rue des Ch��nes Rouges	Commune :	Saint-Germain-du-Plain
Intervenants :	YOB	Date visite :	12/09/2018
		Syst��me d'assainissement :	Le Bourg

Description de l'ouvrage	
<p>Caract��ristiques g��n��rales :</p> <p>Type ouvrage : Regard de visite</p> <p>Fermeture regard : </p> <p>Mat��riaux regard : B��ton</p> <p>Dimensions regard : 500*500</p> <p>Type d'effluent : Unitaire</p> <p>Echelons : Aucun</p> <p>Domaine : Public (sous voirie)</p> <p>Coordonn��es :</p> <p>X : 851584.05 m</p> <p>Y : 6624606.25 m</p> <p>Z (TN) : 189.68 m NGF</p> <p style="font-size: small;">Coordonn��es en Lambert 93 et altitude rattach��e �� l'IGN 69</p>	


Caract��ristiques des canalisations							
Num��ro	Diam��tre (mm)	Nature	Profondeur (m)	Chute d'eau	Nature du branchement	Angle / Nord	Observations
Entr��e 1 :	300	BETON_P	1.60		RESEAUX	120	
Exutoire 1 :	400	BETON_P	1.60		EXUTOIRE	300	

Anomalies		
D��faut sur radier :	D��faut sur chemin��e :	D��faut sur fermeture :

Travaux et remarques	
Remarques :	Travaux pr��conis��s :

		<p align="center">Commune de Saint-Germain-du-Plain</p> <p align="center">Sch��ma directeur d'assainissement de Saint-Germain-du-Plain</p> <p align="center">Fiche descriptive de regard</p>	<p align="center">Regard N�� 705</p>
--	---	---	---



Localisation :	Rue du Paquier des Vernes	Commune :	Saint-Germain-du-Plain
Intervenants :	OLM/YOB	Date visite :	10/10/2018
		Syst��me d'assainissement :	Marosse

Description de l'ouvrage	
<p>Caract��ristiques g��n��rales :</p> <p>Type ouvrage : Regard de visite</p> <p>Fermeture regard : Tampon Fonte Circulaire</p> <p>Mat��riaux regard : B��ton</p> <p>Dimensions regard : �� 1000</p> <p>Type d'effluent : Eaux us��es</p> <p>Echelons : 6</p> <p>Domaine : Public (hors voirie)</p> <p>Coordonn��es :</p> <p>X : 852500.33 m</p> <p>Y : 6624414.61 m</p> <p>Z (TN) : 192.20 m NGF</p> <p align="right"><small>Coordonn��es en Lambert 93 et altitude rattach��e �� l'IGN 69</small></p>	


Caract��ristiques des canalisations							
Num��ro	Diam��tre (mm)	Nature	Profondeur (m)	Chute d'eau	Nature du branchement	Angle / Nord	Observations
Entr��e 1 :	200	PVC	2.67		RESEAUX	45	
Entr��e 2 :	150	FC	1.52	X	PARTICULIER	130	
Exutoire 1 :	200	PVC	2.68		EXUTOIRE	270	

Anomalies		
D��faut sur radier :	D��faut sur chemin��e :	D��faut sur fermeture :

Travaux et remarques	
Remarques :	Travaux pr��conis��s :

		Commune de Saint-Germain-du-Plain Sch��ma directeur d'assainissement de Saint-Germain-du-Plain Fiche descriptive de regard	Regard N�� 604
--	---	---	---------------------------------



Localisation :	Rue des Ch��nes Rouges	Commune :	Saint-Germain-du-Plain
Intervenants :	YOB	Date visite :	12/09/2018
		Syst��me d'assainissement :	Le Bourg

Description de l'ouvrage	
<p>Caract��ristiques g��n��rales :</p> <p>Type ouvrage : Regard de visite</p> <p>Fermeture regard : Tampon Fonte Circulaire</p> <p>Mat��riaux regard : B��ton</p> <p>Dimensions regard : �� 600</p> <p>Type d'effluent : Unitaire</p> <p>Echelons : Aucun</p> <p>Domaine : Priv�� (champ, culture)</p> <p>Coordonn��es :</p> <p>X : 851498.72 m</p> <p>Y : 6624687.18 m</p> <p>Z (TN) : 186.42 m NGF</p> <p style="font-size: small;">Coordonn��es en Lambert 93 et altitude rattach��e �� l'IGN 69</p>	


Caract��ristiques des canalisations							
Num��ro	Diam��tre (mm)	Nature	Profondeur (m)	Chute d'eau	Nature du branchement	Angle / Nord	Observations
Entr��e 1 :	400	BETON_P	0.94		RESEAUX	180	
Exutoire 1 :	400	BETON_P	0.97		EXUTOIRE	0	

Anomalies		
D��faut sur radier :	D��faut sur chemin��e :	D��faut sur fermeture :

Travaux et remarques	
Remarques :	Travaux pr��conis��s :

		<p align="center">Commune de Saint-Germain-du-Plain</p> <p align="center">Sch��ma directeur d'assainissement de Saint-Germain-du-Plain</p> <p align="center">Fiche descriptive de regard</p>	<p align="center">Regard N�� 856</p>
--	---	---	--



Localisation :	Rue de la Mare	Commune :	Saint-Germain-du-Plain
Intervenants :	SAD/YOB	Date visite :	10/07/2018
		Syst��me d'assainissement :	Grand-Saint-Germain

Description de l'ouvrage	
<p>Caract��ristiques g��n��rales :</p> <p>Type ouvrage : Regard de visite</p> <p>Fermeture regard : Tampon Fonte Circulaire</p> <p>Mat��riaux regard : B��ton</p> <p>Dimensions regard : �� 1000</p> <p>Type d'effluent : Eaux us��es</p> <p>Echelons : 1</p> <p>Domaine : Public (sous voirie)</p> <p>Coordonn��es :</p> <p>X : 851552.18 m</p> <p>Y : 6622739.67 m</p> <p>Z (TN) : 190.66 m NGF</p> <p align="right"><small>Coordonn��es en Lambert 93 et altitude rattach��e �� l'IGN 69</small></p>	


Caract��ristiques des canalisations							
Num��ro	Diam��tre (mm)	Nature	Profondeur (m)	Chute d'eau	Nature du branchement	Angle / Nord	Observations
Entr��e 1 :	160	PVC	1.00	X	PARTICULIER	20	
Entr��e 2 :	160	PVC	1.20		PARTICULIER	20	
Exutoire 1 :	200	PVC	1.26		EXUTOIRE	200	

Anomalies		
D��faut sur radier :	D��faut sur chemin��e :	D��faut sur fermeture :

Travaux et remarques	
Remarques :	Travaux pr��conis��s :

		<p align="center">Commune de Saint-Germain-du-Plain</p> <p align="center">Sch��ma directeur d'assainissement de Saint-Germain-du-Plain</p> <p align="center">Fiche descriptive de regard</p>	<p align="center">Regard N�� 526</p>
--	---	---	--



Localisation :	Champ	Commune :	Saint-Germain-du-Plain
Intervenants :	YOB	Date visite :	12/09/2018
		Syst��me d'assainissement :	Le Bourg

Description de l'ouvrage	
<p>Caract��ristiques g��n��rales :</p> <p>Type ouvrage : Regard de visite</p> <p>Fermeture regard : Tampon Fonte Circulaire</p> <p>Mat��riaux regard : B��ton</p> <p>Dimensions regard : �� 1000</p> <p>Type d'effluent : Eaux us��es</p> <p>Echelons : 9</p> <p>Domaine : Public (sous voirie)</p> <p>Coordonn��es :</p> <p>X : 851203.17 m</p> <p>Y : 6624696.37 m</p> <p>Z (TN) : 181.39 m NGF</p> <p><small>Coordonn��es en Lambert 93 et altitude rattach��e �� l'IGN 69</small></p>	


Caract��ristiques des canalisations							
Num��ro	Diam��tre (mm)	Nature	Profondeur (m)	Chute d'eau	Nature du branchement	Angle / Nord	Observations
Entr��e 1 :	200	PVC	3.40		RESEAUX	45	
Exutoire 1 :	200	PVC	3.40		EXUTOIRE	220	

Anomalies		
D��faut sur radier :	D��faut sur chemin��e :	D��faut sur fermeture :

Travaux et remarques	
Remarques :	Travaux pr��conis��s :

		Commune de Saint-Germain-du-Plain Sch��ma directeur d'assainissement de Saint-Germain-du-Plain Fiche descriptive de regard	Regard N�� 733
--	---	---	---------------------------------



Localisation :	Grande Rue de Marosse	Commune :	Saint-Germain-du-Plain
Intervenants :	OLM/YOB	Date visite :	11/10/2018
		Syst��me d'assainissement :	Marosse

Description de l'ouvrage	
<p>Caract��ristiques g��n��rales :</p> <p>Type ouvrage : Regard de visite</p> <p>Fermeture regard : Tampon Fonte Circulaire</p> <p>Mat��riaux regard : B��ton</p> <p>Dimensions regard : �� 1000</p> <p>Type d'effluent : Eaux us��es</p> <p>Echelons : 4</p> <p>Domaine : Public (hors voirie)</p> <p>Coordonn��es :</p> <p>X : 852432.67 m</p> <p>Y : 6624048.40 m</p> <p>Z (TN) : 192.04 m NGF</p> <p style="font-size: small;">Coordonn��es en Lambert 93 et altitude rattach��e �� l'IGN 69</p>	


Caract��ristiques des canalisations							
Num��ro	Diam��tre (mm)	Nature	Profondeur (m)	Chute d'eau	Nature du branchement	Angle / Nord	Observations
Entr��e 1 :	200	PVC	2.18		RESEAUX	250	
Entr��e 2 :	160	PVC	2.00	X	PARTICULIER	300	
Exutoire 1 :	200	PVC	2.18		EXUTOIRE	60	

Anomalies		
D��faut sur radier :	D��faut sur chemin��e :	D��faut sur fermeture :

Travaux et remarques	
Remarques :	Travaux pr��conis��s :

		Commune de Saint-Germain-du-Plain Sch��ma directeur d'assainissement de Saint-Germain-du-Plain Fiche descriptive de regard	Regard N�� 768
--	---	---	---------------------------------



Localisation :	Rue du Paquier des Vernes	Commune :	Saint-Germain-du-Plain
Intervenants :	OLM/YOB	Date visite :	10/10/2018
		Syst��me d'assainissement :	Marosse

Description de l'ouvrage	
<p>Caract��ristiques g��n��rales :</p> <p>Type ouvrage : Regard de visite</p> <p>Fermeture regard : Tampon Fonte Circulaire</p> <p>Mat��riaux regard : B��ton</p> <p>Dimensions regard : �� 1000</p> <p>Type d'effluent : Eaux us��es</p> <p>Echelons : 3</p> <p>Domaine : Public (hors voirie)</p> <p>Coordonn��es :</p> <p>X : 852475.65 m</p> <p>Y : 6624453.99 m</p> <p>Z (TN) : 192.07 m NGF</p> <p style="font-size: small;">Coordonn��es en Lambert 93 et altitude rattach��e �� l'IGN 69</p>	


Caract��ristiques des canalisations							
Num��ro	Diam��tre (mm)	Nature	Profondeur (m)	Chute d'eau	Nature du branchement	Angle / Nord	Observations
Entr��e 1 :	150	FC	1.56	X	PARTICULIER	320	
Exutoire 1 :	200	PVC	1.92		EXUTOIRE	150	

Anomalies		
D��faut sur radier :	D��faut sur chemin��e :	D��faut sur fermeture :

Travaux et remarques	
Remarques :	Travaux pr��conis��s :

		Commune de Saint-Germain-du-Plain Sch��ma directeur d'assainissement de Saint-Germain-du-Plain Fiche descriptive de regard	Regard N�� 529
--	---	---	---------------------------------



Localisation :	Champ	Commune :	Saint-Germain-du-Plain
Intervenants :	PIT/YOB	Date visite :	10/09/2018
		Syst��me d'assainissement :	Le Bourg

Description de l'ouvrage	
<p>Caract��ristiques g��n��rales :</p> <p>Type ouvrage : Regard de visite</p> <p>Fermeture regard : Tampon Fonte Circulaire</p> <p>Mat��riaux regard : B��ton</p> <p>Dimensions regard : �� 1000</p> <p>Type d'effluent : Eaux us��es</p> <p>Echelons : 2</p> <p>Domaine : Priv�� (champ, culture)</p> <p>Coordonn��es :</p> <p>X : 851309.24 m</p> <p>Y : 6624786.93 m</p> <p>Z (TN) : 180.35 m NGF</p> <p><small>Coordonn��es en Lambert 93 et altitude rattach��e �� l'IGN 69</small></p>	


Caract��ristiques des canalisations							
Num��ro	Diam��tre (mm)	Nature	Profondeur (m)	Chute d'eau	Nature du branchement	Angle / Nord	Observations
Entr��e 1 :	200	BETON_P	1.55		RESEAUX	90	
Exutoire 1 :	200	BETON_P	1.61		EXUTOIRE	210	

Anomalies		
D��faut sur radier :	D��faut sur chemin��e :	D��faut sur fermeture :
	Trace de mise en charge	
	Virole cass��e, fissur��e	

Travaux et remarques	
Remarques :	Travaux pr��conis��s :
	R��habilitation ponctuelle du G��nie civil / Etanch��ification Probl��matique d'��coulement sur le secteur �� ��tudier

		Commune de Saint-Germain-du-Plain Sch��ma directeur d'assainissement de Saint-Germain-du-Plain Fiche descriptive de regard	Regard N�� 4
--	---	---	-------------------------------



Localisation :	STEU du Bourg	Commune :	Saint-Germain-du-Plain
Intervenants :	PIT/YOB	Date visite :	11/09/2018
		Syst��me d'assainissement :	Le Bourg

Description de l'ouvrage	
<p>Caract��ristiques g��n��rales :</p> <p>Type ouvrage : Regard de visite</p> <p>Fermeture regard : Tampon Fonte Circulaire</p> <p>Mat��riaux regard : B��ton</p> <p>Dimensions regard : 800*1000</p> <p>Type d'effluent : Eaux us��es</p> <p>Echelons : Aucun</p> <p>Domaine : Priv�� (champ, culture)</p> <p>Coordonn��es :</p> <p>X : 850982.45 m</p> <p>Y : 6624387.27 m</p> <p>Z (TN) : 176.68 m NGF</p> <p><small>Coordonn��es en Lambert 93 et altitude rattach��e �� l'IGN 69</small></p>	


Caract��ristiques des canalisations							
Num��ro	Diam��tre (mm)	Nature	Profondeur (m)	Chute d'eau	Nature du branchement	Angle / Nord	Observations
Entr��e 1 :	200	Fonte	1.11		RESEAUX	180	
Exutoire 1 :	200	Fonte	1.12		EXUTOIRE	0	

Anomalies		
D��faut sur radier :	D��faut sur chemin��e :	D��faut sur fermeture :

Travaux et remarques	
Remarques :	Travaux pr��conis��s :

		<p align="center">Commune de Saint-Germain-du-Plain</p> <p align="center">Sch��ma directeur d'assainissement de Saint-Germain-du-Plain</p> <p align="center">Fiche descriptive de regard</p>	<p align="center">Regard N�� 754</p>
--	---	---	--



Localisation :	Rue du Champ des Pierres	Commune :	Saint-Germain-du-Plain
Intervenants :	OLM/YOB	Date visite :	10/10/2018
		Syst��me d'assainissement :	Marosse

Description de l'ouvrage	
<p>Caract��ristiques g��n��rales :</p> <p>Type ouvrage : Regard de visite</p> <p>Fermeture regard : Tampon Fonte Circulaire</p> <p>Mat��riaux regard : B��ton</p> <p>Dimensions regard : �� 1000</p> <p>Type d'effluent : Eaux us��es</p> <p>Echelons : Aucun</p> <p>Domaine : Public (sous voirie)</p> <p>Coordonn��es :</p> <p>X : 852101.43 m</p> <p>Y : 6624504.32 m</p> <p>Z (TN) : 190.59 m NGF</p> <p><small>Coordonn��es en Lambert 93 et altitude rattach��e �� l'IGN 69</small></p>	


Caract��ristiques des canalisations							
Num��ro	Diam��tre (mm)	Nature	Profondeur (m)	Chute d'eau	Nature du branchement	Angle / Nord	Observations
Entr��e 1 :	200	PVC	1.41		RESEAUX	300	
Entr��e 2 :	200	PVC	1.43		RESEAUX	180	
Exutoire 1 :	200	PVC	1.45		EXUTOIRE	80	

Anomalies		
D��faut sur radier :	D��faut sur chemin��e :	D��faut sur fermeture :

Travaux et remarques	
Remarques :	Travaux pr��conis��s :

		Commune de Saint-Germain-du-Plain Sch��ma directeur d'assainissement de Saint-Germain-du-Plain Fiche descriptive de regard	Regard N�� 107
--	---	---	---------------------------------



Localisation :	Route de Louhans	Commune :	Saint-Germain-du-Plain
Intervenants :	YOB	Date visite :	04/09/2018
		Syst��me d'assainissement :	Le Bourg

Description de l'ouvrage	
<p>Caract��ristiques g��n��rales :</p> <p>Type ouvrage : Regard de visite</p> <p>Fermeture regard : Tampon Fonte Circulaire</p> <p>Mat��riaux regard : B��ton</p> <p>Dimensions regard : 800*800</p> <p>Type d'effluent : Unitaire</p> <p>Echelons : 4</p> <p>Domaine : Public (hors voirie)</p> <p>Coordonn��es :</p> <p>X : 851850.80 m</p> <p>Y : 6624507.56 m</p> <p>Z (TN) : 191.35 m NGF</p> <p><small>Coordonn��es en Lambert 93 et altitude rattach��e �� l'IGN 69</small></p>	


Caract��ristiques des canalisations							
Num��ro	Diam��tre (mm)	Nature	Profondeur (m)	Chute d'eau	Nature du branchement	Angle / Nord	Observations
Entr��e 1 :	300	BETON_P	1.59		RESEAUX	60	
Entr��e 2 :	300	BETON_P	1.59		RESEAUX	120	
Exutoire 1 :	300	BETON_P	1.59		EXUTOIRE	220	

Anomalies		
D��faut sur radier :	D��faut sur chemin��e :	D��faut sur fermeture :

Travaux et remarques	
Remarques :	Travaux pr��conis��s :

		Commune de Saint-Germain-du-Plain Sch��ma directeur d'assainissement de Saint-Germain-du-Plain Fiche descriptive de regard	Regard N�� 330
--	---	---	---------------------------------



Localisation :	All��e du Stade	Commune :	Saint-Germain-du-Plain
Intervenants :	PIT/YOB	Date visite :	10/09/2018
		Syst��me d'assainissement :	Le Bourg

Description de l'ouvrage	
<p>Caract��ristiques g��n��rales :</p> <p>Type ouvrage : Regard de visite</p> <p>Fermeture regard : Tampon Fonte Cadre</p> <p>Mat��riaux regard : B��ton</p> <p>Dimensions regard : 400*400</p> <p>Type d'effluent : Eaux pluviales</p> <p>Echelons : Aucun</p> <p>Domaine : Public (hors voirie)</p> <p>Coordonn��es :</p> <p>X : 851454.01 m</p> <p>Y : 6624469.07 m</p> <p>Z (TN) : 190.01 m NGF</p> <p style="font-size: small;">Coordonn��es en Lambert 93 et altitude rattach��e �� l'IGN 69</p>	


Caract��ristiques des canalisations							
Num��ro	Diam��tre (mm)	Nature	Profondeur (m)	Chute d'eau	Nature du branchement	Angle / Nord	Observations
Entr��e 1 :	400	BETON_P	0.98		RESEAUX	90	
Exutoire 1 :	400	BETON_P	1.02		EXUTOIRE	0	

Anomalies		
D��faut sur radier :	D��faut sur chemin��e :	D��faut sur fermeture :

Travaux et remarques	
Remarques :	Travaux pr��conis��s :

		<p align="center">Commune de Saint-Germain-du-Plain</p> <p align="center">Sch��ma directeur d'assainissement de Saint-Germain-du-Plain</p> <p align="center">Fiche descriptive de regard</p>	<p align="center">Regard N�� 224</p>
--	---	---	--



Localisation :	Route du Bourg	Commune :	Saint-Germain-du-Plain
Intervenants :	PIT/YOB	Date visite :	10/09/2018
		Syst��me d'assainissement :	Le Bourg

Description de l'ouvrage	
<p>Caract��ristiques g��n��rales :</p> <p>Type ouvrage : Regard de visite</p> <p>Fermeture regard : Tampon Fonte Circulaire</p> <p>Mat��riaux regard : B��ton</p> <p>Dimensions regard : 400*400</p> <p>Type d'effluent : Eaux pluviales</p> <p>Echelons : Aucun</p> <p>Domaine : Public (hors voirie)</p> <p>Coordonn��es :</p> <p>X : 851659.11 m</p> <p>Y : 6624459.67 m</p> <p>Z (TN) : 191.19 m NGF</p> <p><small>Coordonn��es en Lambert 93 et altitude rattach��e �� l'IGN 69</small></p>	


Caract��ristiques des canalisations							
Num��ro	Diam��tre (mm)	Nature	Profondeur (m)	Chute d'eau	Nature du branchement	Angle / Nord	Observations
Entr��e 1 :	200	PVC	0.78	X	Grille	290	
Entr��e 2 :	200	PVC	0.88	X	RESEAUX	270	
Exutoire 1 :	400	BETON_P	1.08		EXUTOIRE	90	

Anomalies		
D��faut sur radier :	D��faut sur chemin��e :	D��faut sur fermeture :

Travaux et remarques	
Remarques :	Travaux pr��conis��s :

		<p align="center">Commune de Saint-Germain-du-Plain</p> <p align="center">Sch��ma directeur d'assainissement de Saint-Germain-du-Plain</p> <p align="center">Fiche descriptive de regard</p>	<p align="center">Regard N�� 703</p>
--	---	---	--



Localisation :	Rue du Paquier des Vernes	Commune :	Saint-Germain-du-Plain
Intervenants :	OLM/YOB	Date visite :	10/10/2018
		Syst��me d'assainissement :	Marosse

Description de l'ouvrage	
<p>Caract��ristiques g��n��rales :</p> <p>Type ouvrage : Regard de visite</p> <p>Fermeture regard : Tampon Fonte Circulaire</p> <p>Mat��riaux regard : B��ton</p> <p>Dimensions regard : �� 1000</p> <p>Type d'effluent : Eaux us��es</p> <p>Echelons : 5</p> <p>Domaine : Public (hors voirie)</p> <p>Coordonn��es :</p> <p>X : 852445.32 m</p> <p>Y : 6624380.11 m</p> <p>Z (TN) : 191.82 m NGF</p> <p align="right"><small>Coordonn��es en Lambert 93 et altitude rattach��e �� l'IGN 69</small></p>	


Caract��ristiques des canalisations							
Num��ro	Diam��tre (mm)	Nature	Profondeur (m)	Chute d'eau	Nature du branchement	Angle / Nord	Observations
Entr��e 1 :	200	PVC	2.48		RESEAUX	45	
Entr��e 2 :	160	PVC	2.20	X	PARTICULIER	60	
Entr��e 3 :	125	PRV	1.36	X	PARTICULIER	130	
Entr��e 4 :	110	PVC	1.07	X	PARTICULIER	280	
Exutoire 1 :	200	PVC	2.49		EXUTOIRE	220	

Anomalies		
D��faut sur radier :	D��faut sur chemin��e :	D��faut sur fermeture :

Travaux et remarques	
Remarques :	Travaux pr��conis��s :

		Commune de Saint-Germain-du-Plain Sch��ma directeur d'assainissement de Saint-Germain-du-Plain Fiche descriptive de regard	Regard N�� 554
--	---	---	---------------------------------



Localisation :	Route de Chalon	Commune :	Saint-Germain-du-Plain
Intervenants :	YOB	Date visite :	12/09/2018
		Syst��me d'assainissement :	Le Bourg

Description de l'ouvrage	
<p>Caract��ristiques g��n��rales :</p> <p>Type ouvrage : Regard de visite</p> <p>Fermeture regard : Tampon Fonte Circulaire</p> <p>Mat��riaux regard : B��ton</p> <p>Dimensions regard : 800*800</p> <p>Type d'effluent : Unitaire</p> <p>Echelons : Aucun</p> <p>Domaine : Public (sous voirie)</p> <p>Coordonn��es :</p> <p>X : 851166.38 m</p> <p>Y : 6624502.73 m</p> <p>Z (TN) : 186.02 m NGF</p> <p style="font-size: small;">Coordonn��es en Lambert 93 et altitude rattach��e �� l'IGN 69</p>	


Caract��ristiques des canalisations							
Num��ro	Diam��tre (mm)	Nature	Profondeur (m)	Chute d'eau	Nature du branchement	Angle / Nord	Observations
Entr��e 1 :	400	BETON_P	1.82		RESEAUX	110	
Entr��e 2 :	200	PVC	0.64	X	PARTICULIER	190	
Entr��e 3 :	160	PVC	0.26	X	Grille	110	
Exutoire 1 :	400	BETON_P	1.83		EXUTOIRE	270	

Anomalies		
D��faut sur radier :	D��faut sur chemin��e :	D��faut sur fermeture :

Travaux et remarques	
Remarques :	Travaux pr��conis��s :

		Commune de Saint-Germain-du-Plain Sch��ma directeur d'assainissement de Saint-Germain-du-Plain Fiche descriptive de regard	Regard N�� 80
--	---	---	--------------------------------



Localisation :	EHPAD	Commune :	Saint-Germain-du-Plain
Intervenants :	SAD/YOB	Date visite :	09/07/2018
		Syst��me d'assainissement :	Le Bourg

Description de l'ouvrage	
<p>Caract��ristiques g��n��rales :</p> <p>Type ouvrage : Regard de visite</p> <p>Fermeture regard : Tampon Fonte Circulaire</p> <p>Mat��riaux regard : B��ton</p> <p>Dimensions regard : 800*1000</p> <p>Type d'effluent : Unitaire</p> <p>Echelons : Aucun</p> <p>Domaine : Public (hors voirie)</p> <p>Coordonn��es :</p> <p>X : 851247.41 m</p> <p>Y : 6624181.37 m</p> <p>Z (TN) : 179.74 m NGF</p> <p style="font-size: small;">Coordonn��es en Lambert 93 et altitude rattach��e �� l'IGN 69</p>	


Caract��ristiques des canalisations							
Num��ro	Diam��tre (mm)	Nature	Profondeur (m)	Chute d'eau	Nature du branchement	Angle / Nord	Observations
Entr��e 1 :	300	BETON_P	1.14		RESEAUX	20	
Entr��e 2 :	200	PVC	1.12		RESEAUX	110	
Exutoire 1 :	300	BETON_P	1.16		EXUTOIRE	200	

Anomalies		
D��faut sur radier :	D��faut sur chemin��e :	D��faut sur fermeture :

Travaux et remarques	
Remarques :	Travaux pr��conis��s :

		<p align="center">Commune de Saint-Germain-du-Plain</p> <p align="center">Sch��ma directeur d'assainissement de Saint-Germain-du-Plain</p> <p align="center">Fiche descriptive de regard</p>	<p align="center">Regard N�� 6</p>
--	---	---	---



Localisation :	Champ	Commune :	Saint-Germain-du-Plain
Intervenants :	PIT/YOB	Date visite :	11/09/2018
		Syst��me d'assainissement :	Le Bourg

Description de l'ouvrage	
<p>Caract��ristiques g��n��rales :</p> <p>Type ouvrage : Regard de visite</p> <p>Fermeture regard : Tampon Fonte Circulaire</p> <p>Mat��riaux regard : B��ton</p> <p>Dimensions regard : 800*1000</p> <p>Type d'effluent : Eaux us��es</p> <p>Echelons : Aucun</p> <p>Domaine : Priv�� (champ, culture)</p> <p>Coordonn��es :</p> <p>X : 851002.69 m</p> <p>Y : 6624293.94 m</p> <p>Z (TN) : 177.06 m NGF</p> <p><small>Coordonn��es en Lambert 93 et altitude rattach��e �� l'IGN 69</small></p>	


Caract��ristiques des canalisations							
Num��ro	Diam��tre (mm)	Nature	Profondeur (m)	Chute d'eau	Nature du branchement	Angle / Nord	Observations
Entr��e 1 :	200	Fonte	1.13		RESEAUX	180	
Exutoire 1 :	200	Fonte	1.14		EXUTOIRE	0	

Anomalies		
D��faut sur radier :	D��faut sur chemin��e :	D��faut sur fermeture :

Travaux et remarques	
Remarques :	Travaux pr��conis��s :

		Commune de Saint-Germain-du-Plain Sch��ma directeur d'assainissement de Saint-Germain-du-Plain Fiche descriptive de regard	Regard N�� 711
--	---	---	---------------------------------



Localisation : Parcelles priv��es	Commune : Saint-Germain-du-Plain	
Intervenants : OLM/YOB	Date visite : 11/10/2018	Syst��me d'assainissement : Marosse

Description de l'ouvrage	
<p>Caract��ristiques g��n��rales :</p> <p>Type ouvrage : Regard de visite</p> <p>Fermeture regard : Tampon Fonte Circulaire</p> <p>Mat��riaux regard : B��ton</p> <p>Dimensions regard : �� 1000</p> <p>Type d'effluent : Eaux us��es</p> <p>Echelons : 4</p> <p>Domaine : Public (hors voirie)</p> <p>Coordonn��es :</p> <p>X : 852794.26 m</p> <p>Y : 6624718.13 m</p> <p>Z (TN) : 193.40 m NGF</p> <p style="font-size: small;">Coordonn��es en Lambert 93 et altitude rattach��e �� l'IGN 69</p>	


Caract��ristiques des canalisations							
Num��ro	Diam��tre (mm)	Nature	Profondeur (m)	Chute d'eau	Nature du branchement	Angle / Nord	Observations
Entr��e 1 :	200	PVC	1.23		RESEAUX	90	
Entr��e 2 :	110	PVC	1.02	X	PARTICULIER	20	
Exutoire 1 :	200	PVC	1.23		EXUTOIRE	190	

Anomalies		
D��faut sur radier :	D��faut sur chemin��e :	D��faut sur fermeture :

Travaux et remarques	
Remarques :	Travaux pr��conis��s :

		<p align="center">Commune de Saint-Germain-du-Plain</p> <p align="center">Sch��ma directeur d'assainissement de Saint-Germain-du-Plain</p> <p align="center">Fiche descriptive de regard</p>	<p align="center">Regard N�� 751</p>
--	---	---	--



Localisation :	Grande Rue de Marosse	Commune :	Saint-Germain-du-Plain
Intervenants :	OLM/YOB	Date visite :	10/10/2018
		Syst��me d'assainissement :	Marosse

Description de l'ouvrage	
<p>Caract��ristiques g��n��rales :</p> <p>Type ouvrage : Regard de visite</p> <p>Fermeture regard : Tampon Fonte Circulaire</p> <p>Mat��riaux regard : B��ton</p> <p>Dimensions regard : �� 1000</p> <p>Type d'effluent : Eaux us��es</p> <p>Echelons : 3</p> <p>Domaine : Public (sous voirie)</p> <p>Coordonn��es :</p> <p>X : 852210.48 m</p> <p>Y : 6624486.23 m</p> <p>Z (TN) : 190.64 m NGF</p> <p><small>Coordonn��es en Lambert 93 et altitude rattach��e �� l'IGN 69</small></p>	


Caract��ristiques des canalisations							
Num��ro	Diam��tre (mm)	Nature	Profondeur (m)	Chute d'eau	Nature du branchement	Angle / Nord	Observations
Entr��e 1 :	200	PVC	1.77		RESEAUX	280	
Exutoire 1 :	200	PVC	1.77		EXUTOIRE	100	

Anomalies		
D��faut sur radier :	D��faut sur chemin��e :	D��faut sur fermeture :

Travaux et remarques	
Remarques :	Travaux pr��conis��s :

		<p align="center">Commune de Saint-Germain-du-Plain</p> <p align="center">Sch��ma directeur d'assainissement de Saint-Germain-du-Plain</p> <p align="center">Fiche descriptive de regard</p>	<p align="center">Regard N�� 1057</p>
--	---	---	---



Localisation :	Rue des Ch��nes Rouges	Commune :	Saint-Germain-du-Plain
Intervenants :	PIT/YOB	Date visite :	10/09/2018
		Syst��me d'assainissement :	Le Bourg

Description de l'ouvrage	
<p>Caract��ristiques g��n��rales :</p> <p>Type ouvrage : Regard de visite</p> <p>Fermeture regard : Tampon Fonte Circulaire</p> <p>Mat��riaux regard : B��ton</p> <p>Dimensions regard : 500*500</p> <p>Type d'effluent : Eaux pluviales</p> <p>Echelons : Aucun</p> <p>Domaine : Public (sous voirie)</p> <p>Coordonn��es :</p> <p>X : 851426.86 m</p> <p>Y : 6624584.13 m</p> <p>Z (TN) : 189.37 m NGF</p> <p><small>Coordonn��es en Lambert 93 et altitude rattach��e �� l'IGN 69</small></p>	


Caract��ristiques des canalisations							
Num��ro	Diam��tre (mm)	Nature	Profondeur (m)	Chute d'eau	Nature du branchement	Angle / Nord	Observations
Entr��e 1 :	250	BETON_P	1.25		RESEAUX	120	
Entr��e 2 :	300	BETON_P	1.33		RESEAUX	220	
Exutoire 1 :	400	BETON_P	1.37		EXUTOIRE	30	

Anomalies		
D��faut sur radier :	D��faut sur chemin��e :	D��faut sur fermeture :

Travaux et remarques	
Remarques :	Travaux pr��conis��s :

		<p align="center">Commune de Saint-Germain-du-Plain</p> <p align="center">Sch��ma directeur d'assainissement de Saint-Germain-du-Plain</p> <p align="center">Fiche descriptive de regard</p>	<p align="center">Regard N�� 779</p>
--	---	---	--

Localisation :	Grande Rue de Marosse	Commune :	Saint-Germain-du-Plain
Intervenants :	OLM/YOB	Date visite :	10/10/2018
		Syst��me d'assainissement :	Marosse



Description de l'ouvrage	
<p>Caract��ristiques g��n��rales :</p> <p>Type ouvrage : Regard de visite</p> <p>Fermeture regard : Tampon Fonte Circulaire</p> <p>Mat��riaux regard : B��ton</p> <p>Dimensions regard : �� 1000</p> <p>Type d'effluent : Eaux us��es</p> <p>Echelons : 3</p> <p>Domaine : Public (sous voirie)</p> <p>Coordonn��es :</p> <p>X : 852329.18 m</p> <p>Y : 6624469.63 m</p> <p>Z (TN) : 190.98 m NGF</p> <p><small>Coordonn��es en Lambert 93 et altitude rattach��e �� l'IGN 69</small></p>	

Caract��ristiques des canalisations							
Num��ro	Diam��tre (mm)	Nature	Profondeur (m)	Chute d'eau	Nature du branchement	Angle / Nord	Observations
Entr��e 1 :	200	PVC	1.75		RESEAUX	290	
Entr��e 2 :	125	PVC	1.26	X	PARTICULIER	20	
Entr��e 3 :	125	PVC	1.52	X	PARTICULIER	320	
Exutoire 1 :	200	PVC	1.75		EXUTOIRE	110	


Anomalies		
D��faut sur radier :	D��faut sur chemin��e :	D��faut sur fermeture :

Travaux et remarques	
Remarques :	Travaux pr��conis��s :

Remarques :	Travaux préconisés :

		Commune de Saint-Germain-du-Plain Sch��ma directeur d'assainissement de Saint-Germain-du-Plain Fiche descriptive de regard	Regard N�� 560
--	---	---	---------------------------------



Localisation :	Route du Bourg	Commune :	Saint-Germain-du-Plain
Intervenants :	PIT/YOB	Date visite :	11/09/2018
		Syst��me d'assainissement :	Le Bourg

Description de l'ouvrage	
<p>Caract��ristiques g��n��rales :</p> <p>Type ouvrage : Regard de visite</p> <p>Fermeture regard : Tampon Fonte Circulaire</p> <p>Mat��riaux regard : B��ton</p> <p>Dimensions regard : 800*800</p> <p>Type d'effluent : Unitaire</p> <p>Echelons : Aucun</p> <p>Domaine : Public (sous voirie)</p> <p>Coordonn��es :</p> <p>X : 851443.77 m</p> <p>Y : 6624479.39 m</p> <p>Z (TN) : 189.75 m NGF</p> <p style="font-size: small;">Coordonn��es en Lambert 93 et altitude rattach��e �� l'IGN 69</p>	


Caract��ristiques des canalisations							
Num��ro	Diam��tre (mm)	Nature	Profondeur (m)	Chute d'eau	Nature du branchement	Angle / Nord	Observations
Entr��e 1 :	400	BETON_P	1.85		RESEAUX	90	
Entr��e 2 :	200	BETON_P	1.15	X	PARTICULIER	30	
Exutoire 1 :	400	BETON_P	1.86		EXUTOIRE	270	

Anomalies		
D��faut sur radier :	D��faut sur chemin��e :	D��faut sur fermeture :

Travaux et remarques	
Remarques :	Travaux pr��conis��s :

		<p align="center">Commune de Saint-Germain-du-Plain</p> <p align="center">Sch��ma directeur d'assainissement de Saint-Germain-du-Plain</p> <p align="center">Fiche descriptive de regard</p>	<p align="center">Regard N�� 1019</p>
--	---	---	---



Localisation :	Rue du Champ Richard	Commune :	Saint-Germain-du-Plain
Intervenants :	CLB/YOB	Date visite :	06/08/2018
		Syst��me d'assainissement :	Le Bourg

Description de l'ouvrage	
<p>Caract��ristiques g��n��rales :</p> <p>Type ouvrage : Regard de visite</p> <p>Fermeture regard : </p> <p>Mat��riaux regard : B��ton</p> <p>Dimensions regard : </p> <p>Type d'effluent : Eaux pluviales</p> <p>Echelons : Aucun</p> <p>Domaine : Public (sous voirie)</p> <p>Coordonn��es :</p> <p>X : 851806.17 m</p> <p>Y : 6623789.80 m</p> <p>Z (TN) : 189.94 m NGF</p> <p><small>Coordonn��es en Lambert 93 et altitude rattach��e �� l'IGN 69</small></p>	


Caract��ristiques des canalisations							
Num��ro	Diam��tre (mm)	Nature	Profondeur (m)	Chute d'eau	Nature du branchement	Angle / Nord	Observations
Entr��e 1 :	200	BETON_P	1.06	X	PARTICULIER	0	
Entr��e 2 :	200	BETON_P	0.90	X	PARTICULIER	170	
Entr��e 3 :	200	BETON_P	0.96	X	PARTICULIER	200	
Exutoire 1 :	300	BETON_P	1.30		EXUTOIRE	270	

Anomalies		
D��faut sur radier :	D��faut sur chemin��e :	D��faut sur fermeture :

Travaux et remarques	
Remarques :	Travaux pr��conis��s :

		Commune de Saint-Germain-du-Plain Sch��ma directeur d'assainissement de Saint-Germain-du-Plain Fiche descriptive de regard	Regard N�� 563
--	---	---	---------------------------------



Localisation :	Route du Bourg	Commune :	Saint-Germain-du-Plain
Intervenants :	PIT/YOB	Date visite :	10/09/2018
		Syst��me d'assainissement :	Le Bourg

Description de l'ouvrage	
<p>Caract��ristiques g��n��rales :</p> <p>Type ouvrage : Regard de visite</p> <p>Fermeture regard : Tampon Fonte Circulaire</p> <p>Mat��riaux regard : B��ton</p> <p>Dimensions regard : 800*800</p> <p>Type d'effluent : Unitaire</p> <p>Echelons : Aucun</p> <p>Domaine : Public (sous voirie)</p> <p>Coordonn��es :</p> <p>X : 851584.51 m</p> <p>Y : 6624467.71 m</p> <p>Z (TN) : 191.21 m NGF</p> <p style="font-size: small;">Coordonn��es en Lambert 93 et altitude rattach��e �� l'IGN 69</p>	


Caract��ristiques des canalisations							
Num��ro	Diam��tre (mm)	Nature	Profondeur (m)	Chute d'eau	Nature du branchement	Angle / Nord	Observations
Entr��e 1 :	400	BETON_P	2.55		RESEAUX	90	
Entr��e 2 :	200	PVC	0.85	X	Grille	90	
Exutoire 1 :	400	BETON_P	2.55		EXUTOIRE	0	

Anomalies		
D��faut sur radier :	D��faut sur chemin��e :	D��faut sur fermeture :

Travaux et remarques	
Remarques :	Travaux pr��conis��s :

		<p align="center">Commune de Saint-Germain-du-Plain</p> <p align="center">Sch��ma directeur d'assainissement de Saint-Germain-du-Plain</p> <p align="center">Fiche descriptive de regard</p>	<p align="center">Regard N�� 485</p>
--	---	---	---



Localisation :	Rue des Erables	Commune :	Saint-Germain-du-Plain
Intervenants :	SAD/YOB	Date visite :	09/07/2018
		Syst��me d'assainissement :	Le Bourg

Description de l'ouvrage	
<p>Caract��ristiques g��n��rales :</p> <p>Type ouvrage : Regard de visite</p> <p>Fermeture regard : Tampon Fonte Circulaire</p> <p>Mat��riaux regard : B��ton</p> <p>Dimensions regard : �� 1000</p> <p>Type d'effluent : Eaux pluviales</p> <p>Echelons : Aucun</p> <p>Domaine : Public (sous voirie)</p> <p>Coordonn��es :</p> <p>X : 851371.37 m</p> <p>Y : 6624076.29 m</p> <p>Z (TN) : 183.30 m NGF</p> <p><small>Coordonn��es en Lambert 93 et altitude rattach��e �� l'IGN 69</small></p>	


Caract��ristiques des canalisations							
Num��ro	Diam��tre (mm)	Nature	Profondeur (m)	Chute d'eau	Nature du branchement	Angle / Nord	Observations
Entr��e 1 :	300	BETON_P	2.30		RESEAUX	180	
Entr��e 2 :	200	PVC	1.45	X	PARTICULIER	45	
Exutoire 1 :	300	BETON_P	1.32		EXUTOIRE	270	

Anomalies		
D��faut sur radier :	D��faut sur chemin��e :	D��faut sur fermeture :

Travaux et remarques	
Remarques :	Travaux pr��conis��s :

		Commune de Saint-Germain-du-Plain Sch��ma directeur d'assainissement de Saint-Germain-du-Plain Fiche descriptive de regard	Regard N�� 967
--	---	---	---------------------------------



Localisation : Route de Baudri��res	Commune : Saint-Germain-du-Plain
Intervenants : SAD/YOB	Date visite : 12/07/2018 Syst��me d'assainissement : Le Bourg

Description de l'ouvrage	
<p>Caract��ristiques g��n��rales :</p> <p>Type ouvrage : Regard de visite</p> <p>Fermeture regard : Grille Fonte Cadre</p> <p>Mat��riaux regard : B��ton</p> <p>Dimensions regard : �� 600</p> <p>Type d'effluent : Eaux pluviales</p> <p>Echelons : Aucun</p> <p>Domaine : Public (sous voirie)</p> <p>Coordonn��es :</p> <p>X : 851422.16 m</p> <p>Y : 6623759.93 m</p> <p>Z (TN) : 181.76 m NGF</p> <p style="font-size: small;">Coordonn��es en Lambert 93 et altitude rattach��e �� l'IGN 69</p>	


Caract��ristiques des canalisations							
Num��ro	Diam��tre (mm)	Nature	Profondeur (m)	Chute d'eau	Nature du branchement	Angle / Nord	Observations
Entr��e 1 :	600	BETON_P	1.90		RESEAUX	90	
Exutoire 1 :	600	BETON_P	1.90		EXUTOIRE	270	

Anomalies		
D��faut sur radier :	D��faut sur chemin��e :	D��faut sur fermeture :

Travaux et remarques	
Remarques :	Travaux pr��conis��s :

		<p align="center">Commune de Saint-Germain-du-Plain</p> <p align="center">Sch��ma directeur d'assainissement de Saint-Germain-du-Plain</p> <p align="center">Fiche descriptive de regard</p>	<p align="center">Regard N�� 659</p>
--	---	---	--



Localisation :	Place du March��	Commune :	Saint-Germain-du-Plain
Intervenants :	PIT/YOB	Date visite :	11/09/2018
		Syst��me d'assainissement :	Le Bourg

Description de l'ouvrage	
<p>Caract��ristiques g��n��rales :</p> <p>Type ouvrage : Regard de visite</p> <p>Fermeture regard : Tampon Fonte Cadre</p> <p>Mat��riaux regard : B��ton</p> <p>Dimensions regard : 600*600</p> <p>Type d'effluent : Unitaire</p> <p>Echelons : Aucun</p> <p>Domaine : Public (sous voirie)</p> <p>Coordonn��es :</p> <p>X : 851390.22 m</p> <p>Y : 6624528.47 m</p> <p>Z (TN) : 189.51 m NGF</p> <p><small>Coordonn��es en Lambert 93 et altitude rattach��e �� l'IGN 69</small></p>	


Caract��ristiques des canalisations							
Num��ro	Diam��tre (mm)	Nature	Profondeur (m)	Chute d'eau	Nature du branchement	Angle / Nord	Observations
Entr��e 1 :	200	PVC	0.99		PARTICULIER	70	
Entr��e 2 :	200	PVC	0.80	X	RESEAUX	90	
Exutoire 1 :	200	PVC	1.03		EXUTOIRE	240	

Anomalies		
D��faut sur radier :	D��faut sur chemin��e :	D��faut sur fermeture :

Travaux et remarques	
Remarques :	Travaux pr��conis��s :

		<p align="center">Commune de Saint-Germain-du-Plain</p> <p align="center">Sch��ma directeur d'assainissement de Saint-Germain-du-Plain</p> <p align="center">Fiche descriptive de regard</p>	<p align="center">Regard N�� 1030</p>
--	---	---	---



Localisation :	Rue du Poutot	Commune :	Saint-Germain-du-Plain
Intervenants :	SAD/YOB	Date visite :	12/07/2018
		Syst��me d'assainissement :	Le Bourg

Description de l'ouvrage	
<p>Caract��ristiques g��n��rales :</p> <p>Type ouvrage : Regard de visite</p> <p>Fermeture regard : Grille Fonte Cadre</p> <p>Mat��riaux regard : B��ton</p> <p>Dimensions regard : 400*400</p> <p>Type d'effluent : Eaux pluviales</p> <p>Echelons : Aucun</p> <p>Domaine : Public (hors voirie)</p> <p>Coordonn��es :</p> <p>X : 851471.90 m</p> <p>Y : 6623580.75 m</p> <p>Z (TN) : 183.52 m NGF</p> <p align="right"><small>Coordonn��es en Lambert 93 et altitude rattach��e �� l'IGN 69</small></p>	


Caract��ristiques des canalisations							
Num��ro	Diam��tre (mm)	Nature	Profondeur (m)	Chute d'eau	Nature du branchement	Angle / Nord	Observations
Entr��e 1 :	300	BETON_P	1.00		RESEAUX	90	
Entr��e 2 :	300	BETON_P	1.00		RESEAUX	0	
Exutoire 1 :	300	BETON_P	0.90		EXUTOIRE	270	

Anomalies		
D��faut sur radier :	D��faut sur chemin��e :	D��faut sur fermeture :

Travaux et remarques	
Remarques :	Travaux pr��conis��s :

		<p align="center">Commune de Saint-Germain-du-Plain</p> <p align="center">Sch��ma directeur d'assainissement de Saint-Germain-du-Plain</p> <p align="center">Fiche descriptive de regard</p>	<p align="center">Regard N�� 544</p>
--	---	---	---



Localisation :	Rue de l'Ancienne Gare	Commune :	Saint-Germain-du-Plain
Intervenants :	YOB	Date visite :	17/09/2018
		Syst��me d'assainissement :	Le Bourg

Description de l'ouvrage	
<p>Caract��ristiques g��n��rales :</p> <p>Type ouvrage : Regard de visite</p> <p>Fermeture regard : Tampon Fonte Circulaire</p> <p>Mat��riaux regard : B��ton</p> <p>Dimensions regard : 800*800</p> <p>Type d'effluent : Unitaire</p> <p>Echelons : Aucun</p> <p>Domaine : Public (hors voirie)</p> <p>Coordonn��es :</p> <p>X : 851868.79 m</p> <p>Y : 6624659.74 m</p> <p>Z (TN) : 190.52 m NGF</p> <p align="right"><small>Coordonn��es en Lambert 93 et altitude rattach��e �� l'IGN 69</small></p>	


Caract��ristiques des canalisations							
Num��ro	Diam��tre (mm)	Nature	Profondeur (m)	Chute d'eau	Nature du branchement	Angle / Nord	Observations
Entr��e 1 :	500	BETON_P	1.47		RESEAUX	90	
Entr��e 2 :	200	BETON_P	1.22	X	Grille	0	
Entr��e 3 :	200	PVC	1.29	X	RESEAUX	180	
Exutoire 1 :	500	BETON_P	1.37		EXUTOIRE	270	

Anomalies		
D��faut sur radier :	D��faut sur chemin��e :	D��faut sur fermeture :

Travaux et remarques	
Remarques :	Travaux pr��conis��s :

		Commune de Saint-Germain-du-Plain Sch��ma directeur d'assainissement de Saint-Germain-du-Plain Fiche descriptive de regard	Regard N�� 718
--	---	---	---------------------------------



Localisation : Impasse des Vernes	Commune : Saint-Germain-du-Plain	
Intervenants : OLM/YOB	Date visite : 11/10/2018	Syst��me d'assainissement : Marosse

Description de l'ouvrage	
<p>Caract��ristiques g��n��rales :</p> <p>Type ouvrage : Regard de visite</p> <p>Fermeture regard : Tampon Fonte Circulaire</p> <p>Mat��riaux regard : B��ton</p> <p>Dimensions regard : �� 1000</p> <p>Type d'effluent : Eaux us��es</p> <p>Echelons : 1</p> <p>Domaine : Public (hors voirie)</p> <p>Coordonn��es :</p> <p>X : 853069.39 m</p> <p>Y : 6624740.06 m</p> <p>Z (TN) : 194.50 m NGF</p> <p style="font-size: small;">Coordonn��es en Lambert 93 et altitude rattach��e �� l'IGN 69</p>	


Caract��ristiques des canalisations							
Num��ro	Diam��tre (mm)	Nature	Profondeur (m)	Chute d'eau	Nature du branchement	Angle / Nord	Observations
Entr��e 1 :	160	PVC	1.80		PARTICULIER	90	ECPP
Entr��e 2 :	125	PVC	1.14	X	PARTICULIER	180	
Entr��e 3 :	125	PVC	1.14	X	PARTICULIER	180	
Exutoire 1 :	200	PVC	1.80		EXUTOIRE	270	

Anomalies		
D��faut sur radier :	D��faut sur chemin��e :	D��faut sur fermeture :

Travaux et remarques	
Remarques :	Travaux pr��conis��s :

		<p align="center">Commune de Saint-Germain-du-Plain</p> <p align="center">Sch��ma directeur d'assainissement de Saint-Germain-du-Plain</p> <p align="center">Fiche descriptive de regard</p>	<p align="center">Regard N�� 699</p>
--	---	---	--



Localisation :	Parcelles priv��es	Commune :	Saint-Germain-du-Plain
Intervenants :	OLM/YOB	Date visite :	10/10/2018
		Syst��me d'assainissement :	Marosse

Description de l'ouvrage	
<p>Caract��ristiques g��n��rales :</p> <p>Type ouvrage : Regard de visite</p> <p>Fermeture regard : Tampon Fonte Circulaire</p> <p>Mat��riaux regard : B��ton</p> <p>Dimensions regard : �� 1000</p> <p>Type d'effluent : Eaux us��es</p> <p>Echelons : 3</p> <p>Domaine : Priv�� (champ, culture)</p> <p>Coordonn��es :</p> <p>X : 852237.53 m</p> <p>Y : 6624333.49 m</p> <p>Z (TN) :</p> <p align="right"><small>Coordonn��es en Lambert 93 et altitude rattach��e �� l'IGN 69</small></p>	


Caract��ristiques des canalisations							
Num��ro	Diam��tre (mm)	Nature	Profondeur (m)	Chute d'eau	Nature du branchement	Angle / Nord	Observations
Entr��e 1 :	200	PVC	1.55		RESEAUX	20	
Entr��e 2 :	200	PVC	1.64		RESEAUX	90	
Exutoire 1 :	200	PVC	1.64		EXUTOIRE	210	

Anomalies		
D��faut sur radier :	D��faut sur chemin��e :	D��faut sur fermeture :

Travaux et remarques	
Remarques :	Travaux pr��conis��s :

		Commune de Saint-Germain-du-Plain Sch��ma directeur d'assainissement de Saint-Germain-du-Plain Fiche descriptive de regard	Regard N�� 1003
--	---	---	----------------------------------



Localisation :	Route de Baudri��res	Commune :	Saint-Germain-du-Plain
Intervenants :	SAD/YOB	Date visite :	12/07/2018
		Syst��me d'assainissement :	Le Bourg

Description de l'ouvrage	
<p>Caract��ristiques g��n��rales :</p> <p>Type ouvrage : Regard de visite</p> <p>Fermeture regard : Tampon Fonte Circulaire</p> <p>Mat��riaux regard : B��ton</p> <p>Dimensions regard : 800*800</p> <p>Type d'effluent : Eaux pluviales</p> <p>Echelons : Aucun</p> <p>Domaine : Public (hors voirie)</p> <p>Coordonn��es :</p> <p>X : 851426.31 m</p> <p>Y : 6623708.98 m</p> <p>Z (TN) : 181.84 m NGF</p> <p style="font-size: small;">Coordonn��es en Lambert 93 et altitude rattach��e �� l'IGN 69</p>	


Caract��ristiques des canalisations							
Num��ro	Diam��tre (mm)	Nature	Profondeur (m)	Chute d'eau	Nature du branchement	Angle / Nord	Observations
Entr��e 1 :	600	BETON_P	1.35		RESEAUX	200	
Entr��e 2 :	300	BETON_P	1.14	X	PARTICULIER	180	
Entr��e 3 :	250	PVC	0.85	X	PARTICULIER	100	
Exutoire 1 :	800	BETON_P	1.35		EXUTOIRE	20	

Anomalies		
D��faut sur radier :	D��faut sur chemin��e :	D��faut sur fermeture :

Travaux et remarques	
Remarques :	Travaux pr��conis��s :

		<p align="center">Commune de Saint-Germain-du-Plain</p> <p align="center">Sch��ma directeur d'assainissement de Saint-Germain-du-Plain</p> <p align="center">Fiche descriptive de regard</p>	<p align="center">Regard N�� 764</p>
--	---	---	--



Localisation :	Grande Rue de Marosse	Commune :	Saint-Germain-du-Plain
Intervenants :	OLM/YOB	Date visite :	10/10/2018
		Syst��me d'assainissement :	Marosse

Description de l'ouvrage	
<p>Caract��ristiques g��n��rales :</p> <p>Type ouvrage : Regard de visite</p> <p>Fermeture regard : Tampon Fonte Circulaire</p> <p>Mat��riaux regard : B��ton</p> <p>Dimensions regard : �� 1000</p> <p>Type d'effluent : Eaux us��es</p> <p>Echelons : 2</p> <p>Domaine : Public (sous voirie)</p> <p>Coordonn��es :</p> <p>X : 852434.44 m</p> <p>Y : 6624320.52 m</p> <p>Z (TN) : 191.95 m NGF</p> <p><small>Coordonn��es en Lambert 93 et altitude rattach��e �� l'IGN 69</small></p>	


Caract��ristiques des canalisations							
Num��ro	Diam��tre (mm)	Nature	Profondeur (m)	Chute d'eau	Nature du branchement	Angle / Nord	Observations
Entr��e 1 :	200	PVC	1.75		RESEAUX	180	
Entr��e 2 :	150	PVC	1.53	X	PARTICULIER	230	
Exutoire 1 :	200	PVC	1.77		EXUTOIRE	340	

Anomalies		
D��faut sur radier :	D��faut sur chemin��e :	D��faut sur fermeture :

Travaux et remarques	
Remarques :	Travaux pr��conis��s :

		<p align="center">Commune de Saint-Germain-du-Plain</p> <p align="center">Sch��ma directeur d'assainissement de Saint-Germain-du-Plain</p> <p align="center">Fiche descriptive de regard</p>	<p align="center">Regard N�� 553</p>
--	---	---	--



Localisation :	Route de Chalon	Commune :	Saint-Germain-du-Plain
Intervenants :	YOB	Date visite :	12/09/2018
		Syst��me d'assainissement :	Le Bourg

Description de l'ouvrage	
<p>Caract��ristiques g��n��rales :</p> <p>Type ouvrage : Regard de visite</p> <p>Fermeture regard : Tampon Fonte Circulaire</p> <p>Mat��riaux regard : B��ton</p> <p>Dimensions regard : 800*800</p> <p>Type d'effluent : Unitaire</p> <p>Echelons : Aucun</p> <p>Domaine : Public (hors voirie)</p> <p>Coordonn��es :</p> <p>X : 851128.70 m</p> <p>Y : 6624507.64 m</p> <p>Z (TN) : 184.44 m NGF</p> <p><small>Coordonn��es en Lambert 93 et altitude rattach��e �� l'IGN 69</small></p>	


Caract��ristiques des canalisations							
Num��ro	Diam��tre (mm)	Nature	Profondeur (m)	Chute d'eau	Nature du branchement	Angle / Nord	Observations
Entr��e 1 :	400	BETON_P	2.10		RESEAUX	110	
Entr��e 2 :	200	PVC	0.77	X	Grille	90	
Exutoire 1 :	400	BETON_P	2.11		EXUTOIRE	290	

Anomalies		
D��faut sur radier :	D��faut sur chemin��e :	D��faut sur fermeture :

Travaux et remarques	
Remarques :	Travaux pr��conis��s :

		Commune de Saint-Germain-du-Plain Sch��ma directeur d'assainissement de Saint-Germain-du-Plain Fiche descriptive de regard	Regard N�� 173
--	---	---	---------------------------------



Localisation :	Rue du Parc	Commune :	Saint-Germain-du-Plain
Intervenants :	YOB	Date visite :	04/09/2018
		Syst��me d'assainissement :	Le Bourg

Description de l'ouvrage	
<p>Caract��ristiques g��n��rales :</p> <p>Type ouvrage : Regard de visite</p> <p>Fermeture regard : Tampon Fonte Circulaire</p> <p>Mat��riaux regard : B��ton</p> <p>Dimensions regard : 800*800</p> <p>Type d'effluent : Unitaire</p> <p>Echelons : Aucun</p> <p>Domaine : Public (sous voirie)</p> <p>Coordonn��es :</p> <p>X : 851552.96 m</p> <p>Y : 6624279.40 m</p> <p>Z (TN) : 189.82 m NGF</p> <p style="font-size: small;">Coordonn��es en Lambert 93 et altitude rattach��e �� l'IGN 69</p>	


Caract��ristiques des canalisations							
Num��ro	Diam��tre (mm)	Nature	Profondeur (m)	Chute d'eau	Nature du branchement	Angle / Nord	Observations
Entr��e 1 :	400	BETON_P	2.05		RESEAUX	120	
Entr��e 2 :	300	BETON_P	2.05		RESEAUX	30	
Entr��e 3 :	200	BETON_P	1.06	X	Grille	160	
Entr��e 4 :	200	BETON_P	1.05	X	PARTICULIER	200	
Exutoire 1 :	400	BETON_P	2.08		EXUTOIRE	310	

Anomalies		
D��faut sur radier :	D��faut sur chemin��e :	D��faut sur fermeture :

Travaux et remarques	
Remarques :	Travaux pr��conis��s :

		Commune de Saint-Germain-du-Plain Sch��ma directeur d'assainissement de Saint-Germain-du-Plain Fiche descriptive de regard	Regard N�� 960
--	---	---	---------------------------------



Localisation :	Route de Baudri��res	Commune :	Saint-Germain-du-Plain
Intervenants :	SAD/YOB	Date visite :	12/07/2018
		Syst��me d'assainissement :	Le Bourg

Description de l'ouvrage	
<p>Caract��ristiques g��n��rales :</p> <p>Type ouvrage : Regard de visite</p> <p>Fermeture regard : Grille Fonte Cadre</p> <p>Mat��riaux regard : B��ton</p> <p>Dimensions regard : 1000*1000</p> <p>Type d'effluent : Eaux pluviales</p> <p>Echelons : Aucun</p> <p>Domaine : Public (hors voirie)</p> <p>Coordonn��es :</p> <p>X : 851427.27 m</p> <p>Y : 6623745.08 m</p> <p>Z (TN) : 181.61 m NGF</p> <p style="font-size: small;">Coordonn��es en Lambert 93 et altitude rattach��e �� l'IGN 69</p>	


Caract��ristiques des canalisations							
Num��ro	Diam��tre (mm)	Nature	Profondeur (m)	Chute d'eau	Nature du branchement	Angle / Nord	Observations
Entr��e 1 :	800	BETON_P	1.50		RESEAUX	210	
Entr��e 2 :	300	PVC	1.40		RESEAUX	160	
Entr��e 3 :	400	PRV	0.75	X	RESEAUX	160	
Entr��e 4 :	300	BETON_P	0.55	X	RESEAUX	20	
Exutoire 1 :	1000*1000	BETON_C	1.50		EXUTOIRE	310	

Anomalies		
D��faut sur radier :	D��faut sur chemin��e :	D��faut sur fermeture :

Travaux et remarques	
Remarques :	Travaux pr��conis��s :

		Commune de Saint-Germain-du-Plain Sch��ma directeur d'assainissement de Saint-Germain-du-Plain Fiche descriptive de regard	Regard N�� 482
--	---	---	---------------------------------



Localisation :	Rue des Erables	Commune :	Saint-Germain-du-Plain
Intervenants :	SAD/YOB	Date visite :	09/07/2018
		Syst��me d'assainissement :	Le Bourg

Description de l'ouvrage	
<p>Caract��ristiques g��n��rales :</p> <p>Type ouvrage : Regard de visite</p> <p>Fermeture regard : Tampon Fonte Circulaire</p> <p>Mat��riaux regard : B��ton</p> <p>Dimensions regard : �� 1000</p> <p>Type d'effluent : Eaux pluviales</p> <p>Echelons : Aucun</p> <p>Domaine : Public (sous voirie)</p> <p>Coordonn��es :</p> <p>X : 851312.64 m</p> <p>Y : 6624044.63 m</p> <p>Z (TN) : 180.09 m NGF</p> <p style="font-size: small;">Coordonn��es en Lambert 93 et altitude rattach��e �� l'IGN 69</p>	


Caract��ristiques des canalisations							
Num��ro	Diam��tre (mm)	Nature	Profondeur (m)	Chute d'eau	Nature du branchement	Angle / Nord	Observations
Entr��e 1 :	300	BETON_P	1.50		RESEAUX	30	
Entr��e 2 :	150	PVC	1.28	X	PARTICULIER	110	
Entr��e 3 :	150	PVC	1.27	X	PARTICULIER	300	
Exutoire 1 :	300	BETON_P	1.50		EXUTOIRE	210	

Anomalies		
D��faut sur radier :	D��faut sur chemin��e :	D��faut sur fermeture :

Travaux et remarques	
Remarques :	Travaux pr��conis��s :

		Commune de Saint-Germain-du-Plain Sch��ma directeur d'assainissement de Saint-Germain-du-Plain Fiche descriptive de regard	Regard N�� 702
--	---	---	---------------------------------



Localisation :	Rue du Paquier des Vernes	Commune :	Saint-Germain-du-Plain
Intervenants :	OLM/YOB	Date visite :	10/10/2018
		Syst��me d'assainissement :	Marosse

Description de l'ouvrage	
<p>Caract��ristiques g��n��rales :</p> <p>Type ouvrage : Regard de visite</p> <p>Fermeture regard : Tampon Fonte Circulaire</p> <p>Mat��riaux regard : B��ton</p> <p>Dimensions regard : �� 1000</p> <p>Type d'effluent : Eaux us��es</p> <p>Echelons : 7</p> <p>Domaine : Public (sous voirie)</p> <p>Coordonn��es :</p> <p>X : 852414.81 m</p> <p>Y : 6624357.85 m</p> <p>Z (TN) : 191.84 m NGF</p> <p style="font-size: small;">Coordonn��es en Lambert 93 et altitude rattach��e �� l'IGN 69</p>	


Caract��ristiques des canalisations							
Num��ro	Diam��tre (mm)	Nature	Profondeur (m)	Chute d'eau	Nature du branchement	Angle / Nord	Observations
Entr��e 1 :	200	BETON_P	1.95	X	RESEAUX	160	
Entr��e 2 :	250	BETON_P	2.67	X	RESEAUX	60	
Exutoire 1 :	200	BETON_P	3.18		EXUTOIRE	250	

Anomalies		
D��faut sur radier :	D��faut sur chemin��e :	D��faut sur fermeture :

Travaux et remarques	
Remarques :	Travaux pr��conis��s :

		<p align="center">Commune de Saint-Germain-du-Plain</p> <p align="center">Sch��ma directeur d'assainissement de Saint-Germain-du-Plain</p> <p align="center">Fiche descriptive de regard</p>	<p align="center">Regard N�� 979</p>
--	---	---	--



Localisation :	Rue des Tilles	Commune :	Saint-Germain-du-Plain
Intervenants :	CLB/YOB	Date visite :	09/08/2018
		Syst��me d'assainissement :	Le Bourg

Description de l'ouvrage	
<p>Caract��ristiques g��n��rales :</p> <p>Type ouvrage : Regard de visite</p> <p>Fermeture regard : Grille Fonte Cadre</p> <p>Mat��riaux regard : B��ton</p> <p>Dimensions regard : �� 600</p> <p>Type d'effluent : Eaux pluviales</p> <p>Echelons : Aucun</p> <p>Domaine : Public (hors voirie)</p> <p>Coordonn��es :</p> <p>X : 851679.47 m</p> <p>Y : 6624007.52 m</p> <p>Z (TN) : 186.96 m NGF</p> <p><small>Coordonn��es en Lambert 93 et altitude rattach��e �� l'IGN 69</small></p>	


Caract��ristiques des canalisations							
Num��ro	Diam��tre (mm)	Nature	Profondeur (m)	Chute d'eau	Nature du branchement	Angle / Nord	Observations
Entr��e 1 :	300	BETON_P	1.60		RESEAUX	45	
Exutoire 1 :	300	BETON_P	1.60		EXUTOIRE	220	

Anomalies		
D��faut sur radier :	D��faut sur chemin��e :	D��faut sur fermeture :

Travaux et remarques	
Remarques :	Travaux pr��conis��s :

		Commune de Saint-Germain-du-Plain Sch��ma directeur d'assainissement de Saint-Germain-du-Plain Fiche descriptive de regard	Regard N�� 795
--	---	---	---------------------------------



Localisation : Impasse des Vernes	Commune : Saint-Germain-du-Plain	
Intervenants : OLM/YOB	Date visite : 11/10/2018	Syst��me d'assainissement : Marosse

Description de l'ouvrage	
<p>Caract��ristiques g��n��rales :</p> <p>Type ouvrage : Regard de visite</p> <p>Fermeture regard : Tampon Fonte Circulaire</p> <p>Mat��riaux regard : B��ton</p> <p>Dimensions regard : �� 1000</p> <p>Type d'effluent : Eaux us��es</p> <p>Echelons : 3</p> <p>Domaine : Public (hors voirie)</p> <p>Coordonn��es :</p> <p>X : 852941.73 m</p> <p>Y : 6624780.19 m</p> <p>Z (TN) : 194.43 m NGF</p> <p style="font-size: small;">Coordonn��es en Lambert 93 et altitude rattach��e �� l'IGN 69</p>	


Caract��ristiques des canalisations							
Num��ro	Diam��tre (mm)	Nature	Profondeur (m)	Chute d'eau	Nature du branchement	Angle / Nord	Observations
Entr��e 1 :	160	PVC	2.06		PARTICULIER	220	
Exutoire 1 :	200	PVC	2.21		EXUTOIRE	170	

Anomalies		
D��faut sur radier :	D��faut sur chemin��e :	D��faut sur fermeture :

Travaux et remarques	
Remarques :	Travaux pr��conis��s :

		Commune de Saint-Germain-du-Plain Sch��ma directeur d'assainissement de Saint-Germain-du-Plain Fiche descriptive de regard	Regard N�� 538
--	---	---	---------------------------------



Localisation :	Champ	Commune :	Saint-Germain-du-Plain
Intervenants :	PIT/YOB	Date visite :	10/09/2018
		Syst��me d'assainissement :	Le Bourg

Description de l'ouvrage	
<p>Caract��ristiques g��n��rales :</p> <p>Type ouvrage : Regard de visite</p> <p>Fermeture regard : Tampon Fonte Circulaire</p> <p>Mat��riaux regard : B��ton</p> <p>Dimensions regard : �� 600</p> <p>Type d'effluent : Unitaire</p> <p>Echelons : Aucun</p> <p>Domaine : Priv�� (habitation)</p> <p>Coordonn��es :</p> <p>X : 851674.25 m</p> <p>Y : 6624690.43 m</p> <p>Z (TN) : 188.48 m NGF</p> <p style="font-size: small;">Coordonn��es en Lambert 93 et altitude rattach��e �� l'IGN 69</p>	


Caract��ristiques des canalisations							
Num��ro	Diam��tre (mm)	Nature	Profondeur (m)	Chute d'eau	Nature du branchement	Angle / Nord	Observations
Entr��e 1 :	500	BETON_P	0.75	X	RESEAUX	100	
Exutoire 1 :	500	BETON_P	0.91		EXUTOIRE	270	

Anomalies		
D��faut sur radier :	D��faut sur chemin��e :	D��faut sur fermeture :
	Couronne cass��e, fissur��e	Cadre HS
	Virole cass��e, fissur��e	

Travaux et remarques	
Remarques :	Travaux pr��conis��s :
	Remplacement du cadre + tampon
	R��habilitation ponctuelle du G��nie civil / Etanch��ification

		<p align="center">Commune de Saint-Germain-du-Plain</p> <p align="center">Sch��ma directeur d'assainissement de Saint-Germain-du-Plain</p> <p align="center">Fiche descriptive de regard</p>	<p align="center">Regard N�� 325</p>
--	---	---	--



Localisation :	Route de Baudri��res	Commune :	Saint-Germain-du-Plain
Intervenants :	PIT/YOB	Date visite :	10/09/2018
		Syst��me d'assainissement :	Le Bourg

Description de l'ouvrage	
<p>Caract��ristiques g��n��rales :</p> <p>Type ouvrage : Regard de visite</p> <p>Fermeture regard : Tampon Fonte Circulaire</p> <p>Mat��riaux regard : B��ton</p> <p>Dimensions regard : 800*800</p> <p>Type d'effluent : Unitaire</p> <p>Echelons : Aucun</p> <p>Domaine : Public (sous voirie)</p> <p>Coordonn��es :</p> <p>X : 851443.53 m</p> <p>Y : 6624367.96 m</p> <p>Z (TN) : 188.34 m NGF</p> <p><small>Coordonn��es en Lambert 93 et altitude rattach��e �� l'IGN 69</small></p>	


Caract��ristiques des canalisations							
Num��ro	Diam��tre (mm)	Nature	Profondeur (m)	Chute d'eau	Nature du branchement	Angle / Nord	Observations
Entr��e 1 :	300	BETON_P	1.45		RESEAUX	340	
Entr��e 2 :	300	BETON_P	1.30	X	Grille	0	
Exutoire 1 :	300	BETON_P	1.46		EXUTOIRE	160	

Anomalies		
D��faut sur radier :	D��faut sur chemin��e :	D��faut sur fermeture :

Travaux et remarques	
Remarques :	Travaux pr��conis��s :

		Commune de Saint-Germain-du-Plain Sch��ma directeur d'assainissement de Saint-Germain-du-Plain Fiche descriptive de regard	Regard N�� 1056
--	---	---	----------------------------------



Localisation :	Rue des Ch��nes Rouges	Commune :	Saint-Germain-du-Plain
Intervenants :	PIT/YOB	Date visite :	10/09/2018
		Syst��me d'assainissement :	Le Bourg

Description de l'ouvrage	
<p>Caract��ristiques g��n��rales :</p> <p>Type ouvrage : Regard de visite</p> <p>Fermeture regard : Tampon Fonte Circulaire</p> <p>Mat��riaux regard : B��ton</p> <p>Dimensions regard : 500*500</p> <p>Type d'effluent : Eaux pluviales</p> <p>Echelons : Aucun</p> <p>Domaine : Public (sous voirie)</p> <p>Coordonn��es :</p> <p>X : 851438.72 m</p> <p>Y : 6624611.07 m</p> <p>Z (TN) : 188.81 m NGF</p> <p style="font-size: small;">Coordonn��es en Lambert 93 et altitude rattach��e �� l'IGN 69</p>	


Caract��ristiques des canalisations							
Num��ro	Diam��tre (mm)	Nature	Profondeur (m)	Chute d'eau	Nature du branchement	Angle / Nord	Observations
Entr��e 1 :	400	BETON_P	1.53		RESEAUX	180	
Entr��e 2 :	200	BETON_P	1.22	X	Grille	100	
Exutoire 1 :	400	BETON_P	1.53		EXUTOIRE	30	

Anomalies		
D��faut sur radier :	D��faut sur chemin��e :	D��faut sur fermeture :

Travaux et remarques	
Remarques :	Travaux pr��conis��s :

		<p align="center">Commune de Saint-Germain-du-Plain</p> <p align="center">Sch��ma directeur d'assainissement de Saint-Germain-du-Plain</p> <p align="center">Fiche descriptive de regard</p>	<p align="center">Regard N�� 537</p>
--	---	---	---



Localisation :	Champ	Commune :	Saint-Germain-du-Plain
Intervenants :	PIT/YOB	Date visite :	10/09/2018
		Syst��me d'assainissement :	Le Bourg

Description de l'ouvrage	
<p>Caract��ristiques g��n��rales :</p> <p>Type ouvrage : Regard de visite</p> <p>Fermeture regard : Tampon Fonte Circulaire</p> <p>Mat��riaux regard : B��ton</p> <p>Dimensions regard : �� 600</p> <p>Type d'effluent : Unitaire</p> <p>Echelons : Aucun</p> <p>Domaine : Priv�� (champ, culture)</p> <p>Coordonn��es :</p> <p>X : 851614.52 m</p> <p>Y : 6624691.75 m</p> <p>Z (TN) : 187.44 m NGF</p> <p><small>Coordonn��es en Lambert 93 et altitude rattach��e �� l'IGN 69</small></p>	


Caract��ristiques des canalisations							
Num��ro	Diam��tre (mm)	Nature	Profondeur (m)	Chute d'eau	Nature du branchement	Angle / Nord	Observations
Entr��e 1 :	500	BETON_P	1.22		RESEAUX	90	
Exutoire 1 :	500	BETON_P	1.22		EXUTOIRE	290	

Anomalies		
D��faut sur radier :	D��faut sur chemin��e :	D��faut sur fermeture :

Travaux et remarques	
Remarques :	Travaux pr��conis��s :

		Commune de Saint-Germain-du-Plain Sch��ma directeur d'assainissement de Saint-Germain-du-Plain Fiche descriptive de regard	Regard N�� 1119
--	---	---	----------------------------------



Localisation :	Route de Chalon	Commune :	Saint-Germain-du-Plain
Intervenants :	YOB	Date visite :	12/09/2018
		Syst��me d'assainissement :	Le Bourg

Description de l'ouvrage	
<p>Caract��ristiques g��n��rales :</p> <p>Type ouvrage : Regard de visite</p> <p>Fermeture regard : Tampon Fonte Circulaire</p> <p>Mat��riaux regard : B��ton</p> <p>Dimensions regard : 800*800</p> <p>Type d'effluent : Eaux pluviales</p> <p>Echelons : Aucun</p> <p>Domaine : Public (hors voirie)</p> <p>Coordonn��es :</p> <p>X : 850988.73 m</p> <p>Y : 6624489.98 m</p> <p>Z (TN) : 178.35 m NGF</p> <p style="font-size: small;">Coordonn��es en Lambert 93 et altitude rattach��e �� l'IGN 69</p>	


Caract��ristiques des canalisations							
Num��ro	Diam��tre (mm)	Nature	Profondeur (m)	Chute d'eau	Nature du branchement	Angle / Nord	Observations
Entr��e 1 :	400	BETON_P	1.11		RESEAUX	90	
Entr��e 2 :	200	PVC	0.94	X	Grille	0	
Exutoire 1 :	400	BETON_P	1.14		EXUTOIRE	180	

Anomalies		
D��faut sur radier :	D��faut sur chemin��e :	D��faut sur fermeture :

Travaux et remarques	
Remarques :	Travaux pr��conis��s :

		Commune de Saint-Germain-du-Plain Sch��ma directeur d'assainissement de Saint-Germain-du-Plain Fiche descriptive de regard	Regard N�� 548
--	---	---	---------------------------------



Localisation :	Rue de l'Ancienne Gare	Commune :	Saint-Germain-du-Plain
Intervenants :	YOB	Date visite :	17/09/2018
		Syst��me d'assainissement :	Le Bourg

Description de l'ouvrage	
<p>Caract��ristiques g��n��rales :</p> <p>Type ouvrage : Regard de visite</p> <p>Fermeture regard : Tampon Fonte Circulaire</p> <p>Mat��riaux regard : B��ton</p> <p>Dimensions regard : 800*800</p> <p>Type d'effluent : Unitaire</p> <p>Echelons : Aucun</p> <p>Domaine : Public (sous voirie)</p> <p>Coordonn��es :</p> <p>X : 852079.18 m</p> <p>Y : 6624575.15 m</p> <p>Z (TN) : 190.73 m NGF</p> <p style="font-size: small;">Coordonn��es en Lambert 93 et altitude rattach��e �� l'IGN 69</p>	


Caract��ristiques des canalisations							
Num��ro	Diam��tre (mm)	Nature	Profondeur (m)	Chute d'eau	Nature du branchement	Angle / Nord	Observations
Entr��e 1 :	400	CUIVRE	0.99		RESEAUX	160	
Entr��e 2 :	200	BETON_P	1.00		PARTICULIER	60	
Exutoire 1 :	400	CUIVRE	0.98		EXUTOIRE	310	

Anomalies		
D��faut sur radier :	D��faut sur chemin��e :	D��faut sur fermeture :

Travaux et remarques	
Remarques :	Travaux pr��conis��s :

		Commune de Saint-Germain-du-Plain Sch��ma directeur d'assainissement de Saint-Germain-du-Plain Fiche descriptive de regard	Regard N�� 593
--	---	---	---------------------------------



Localisation :	Place du March��	Commune :	Saint-Germain-du-Plain
Intervenants :	PIT/YOB	Date visite :	11/09/2018
		Syst��me d'assainissement :	Le Bourg

Description de l'ouvrage	
<p>Caract��ristiques g��n��rales :</p> <p>Type ouvrage : Regard de visite</p> <p>Fermeture regard : Tampon Fonte Circulaire</p> <p>Mat��riaux regard : B��ton</p> <p>Dimensions regard : 800*800</p> <p>Type d'effluent : Eaux pluviales</p> <p>Echelons : Aucun</p> <p>Domaine : Public (sous voirie)</p> <p>Coordonn��es :</p> <p>X : 851407.57 m</p> <p>Y : 6624608.83 m</p> <p>Z (TN) : 189.50 m NGF</p> <p><small>Coordonn��es en Lambert 93 et altitude rattach��e �� l'IGN 69</small></p>	


Caract��ristiques des canalisations							
Num��ro	Diam��tre (mm)	Nature	Profondeur (m)	Chute d'eau	Nature du branchement	Angle / Nord	Observations
Entr��e 1 :	200	BETON_P	0.63		PARTICULIER	0	
Entr��e 2 :	200	BETON_P	0.65		PARTICULIER	270	
Exutoire 1 :	300	BETON_P	0.75		EXUTOIRE	180	

Anomalies		
D��faut sur radier :	D��faut sur chemin��e :	D��faut sur fermeture :
Racines	Racines	

Travaux et remarques	
Remarques :	Travaux pr��conis��s :
	R��habilitation ponctuelle du G��nie civil / Etanch��ification

		<p align="center">Commune de Saint-Germain-du-Plain</p> <p align="center">Sch��ma directeur d'assainissement de Saint-Germain-du-Plain</p> <p align="center">Fiche descriptive de regard</p>	<p align="center">Regard N�� 108</p>
--	---	---	--



Localisation :	All��e des Marmandelles	Commune :	Saint-Germain-du-Plain
Intervenants :	YOB	Date visite :	04/09/2018
		Syst��me d'assainissement :	Le Bourg

Description de l'ouvrage	
<p>Caract��ristiques g��n��rales :</p> <p>Type ouvrage : Regard de visite</p> <p>Fermeture regard : Tampon Fonte Circulaire</p> <p>Mat��riaux regard : B��ton</p> <p>Dimensions regard : 1000*600</p> <p>Type d'effluent : Unitaire</p> <p>Echelons : Aucun</p> <p>Domaine : Public (sous voirie)</p> <p>Coordonn��es :</p> <p>X : 851861.90 m</p> <p>Y : 6624489.44 m</p> <p>Z (TN) : 191.14 m NGF</p> <p><small>Coordonn��es en Lambert 93 et altitude rattach��e �� l'IGN 69</small></p>	


Caract��ristiques des canalisations							
Num��ro	Diam��tre (mm)	Nature	Profondeur (m)	Chute d'eau	Nature du branchement	Angle / Nord	Observations
Entr��e 1 :	300	BETON_P	1.28		RESEAUX	180	
Entr��e 2 :	200	BETON_P	1.32		RESEAUX	90	
Exutoire 1 :	300	BETON_P	1.35		EXUTOIRE	0	

Anomalies		
D��faut sur radier :	D��faut sur chemin��e :	D��faut sur fermeture :

Travaux et remarques	
Remarques :	Travaux pr��conis��s :

		<p align="center">Commune de Saint-Germain-du-Plain</p> <p align="center">Sch��ma directeur d'assainissement de Saint-Germain-du-Plain</p> <p align="center">Fiche descriptive de regard</p>	<p align="center">Regard N�� 111</p>
--	---	---	--



Localisation :	Rue des Erables	Commune :	Saint-Germain-du-Plain
Intervenants :	SAD/YOB	Date visite :	09/07/2018
		Syst��me d'assainissement :	Le Bourg

Description de l'ouvrage	
<p>Caract��ristiques g��n��rales :</p> <p>Type ouvrage : Regard de visite</p> <p>Fermeture regard : Tampon Fonte Circulaire</p> <p>Mat��riaux regard : B��ton</p> <p>Dimensions regard : �� 1000</p> <p>Type d'effluent : Eaux us��es</p> <p>Echelons : Aucun</p> <p>Domaine : Public (sous voirie)</p> <p>Coordonn��es :</p> <p>X : 851311.77 m</p> <p>Y : 6624046.12 m</p> <p>Z (TN) : 180.08 m NGF</p> <p align="right"><small>Coordonn��es en Lambert 93 et altitude rattach��e �� l'IGN 69</small></p>	



Caract��ristiques des canalisations							
Num��ro	Diam��tre (mm)	Nature	Profondeur (m)	Chute d'eau	Nature du branchement	Angle / Nord	Observations
Entr��e 1 :	200	PVC	1.97		RESEAUX	30	
Entr��e 2 :	160	PVC	1.13	X	PARTICULIER	45	
Entr��e 3 :	110	PVC	1.08	X	PARTICULIER	110	
Entr��e 4 :	110	PVC	1.17	X	PARTICULIER	270	
Exutoire 1 :	200	PVC	1.95		EXUTOIRE	200	

Anomalies		
D��faut sur radier :	D��faut sur chemin��e :	D��faut sur fermeture :

Travaux et remarques	
Remarques :	Travaux pr��conis��s :

		<p align="center">Commune de Saint-Germain-du-Plain</p> <p align="center">Sch��ma directeur d'assainissement de Saint-Germain-du-Plain</p> <p align="center">Fiche descriptive de regard</p>	<p align="center">Regard N�� 336</p>
--	---	---	---



Localisation :	Stade	Commune :	Saint-Germain-du-Plain
Intervenants :	PIT/YOB	Date visite :	10/09/2018
		Syst��me d'assainissement :	Le Bourg

Description de l'ouvrage	
<p>Caract��ristiques g��n��rales :</p> <p>Type ouvrage : Regard de visite</p> <p>Fermeture regard : Tampon Fonte Circulaire</p> <p>Mat��riaux regard : B��ton</p> <p>Dimensions regard : �� 1000</p> <p>Type d'effluent : Unitaire</p> <p>Echelons : Aucun</p> <p>Domaine : Public (hors voirie)</p> <p>Coordonn��es :</p> <p>X : 851617.99 m</p> <p>Y : 6624427.76 m</p> <p>Z (TN) : 190.85 m NGF</p> <p><small>Coordonn��es en Lambert 93 et altitude rattach��e �� l'IGN 69</small></p>	 <div style="text-align: right;">  </div>


Caract��ristiques des canalisations							
Num��ro	Diam��tre (mm)	Nature	Profondeur (m)	Chute d'eau	Nature du branchement	Angle / Nord	Observations
Entr��e 1 :	200	BETON_P	1.47		RESEAUX	90	
Entr��e 2 :	160	PVC	1.36		Grille	180	
Exutoire 1 :	200	BETON_P	1.50		EXUTOIRE	270	

Anomalies		
D��faut sur radier :	D��faut sur chemin��e :	D��faut sur fermeture :

Travaux et remarques	
Remarques :	Travaux pr��conis��s :

		<p align="center">Commune de Saint-Germain-du-Plain</p> <p align="center">Sch��ma directeur d'assainissement de Saint-Germain-du-Plain</p> <p align="center">Fiche descriptive de regard</p>	<p align="center">Regard N�� 594</p>
--	---	---	--



Localisation :	Mairie	Commune :	Saint-Germain-du-Plain
Intervenants :	PIT/YOB	Date visite :	10/09/2018
		Syst��me d'assainissement :	Le Bourg

Description de l'ouvrage	
<p>Caract��ristiques g��n��rales :</p> <p>Type ouvrage : Regard de visite</p> <p>Fermeture regard : Tampon Fonte Circulaire</p> <p>Mat��riaux regard : B��ton</p> <p>Dimensions regard : 800*800</p> <p>Type d'effluent : Unitaire</p> <p>Echelons : Aucun</p> <p>Domaine : Public (hors voirie)</p> <p>Coordonn��es :</p> <p>X : 851451.72 m</p> <p>Y : 6624507.39 m</p> <p>Z (TN) : 190.20 m NGF</p> <p align="right"><small>Coordonn��es en Lambert 93 et altitude rattach��e �� l'IGN 69</small></p>	


Caract��ristiques des canalisations							
Num��ro	Diam��tre (mm)	Nature	Profondeur (m)	Chute d'eau	Nature du branchement	Angle / Nord	Observations
Entr��e 1 :	200	BETON_P	1.85		RESEAUX	0	
Entr��e 2 :	250	PVC	1.16	X	PARTICULIER	270	
Entr��e 3 :	110	PVC	0.99	X	PARTICULIER	270	
Exutoire 1 :	300	BETON_P	1.86		EXUTOIRE	160	

Anomalies		
D��faut sur radier :	D��faut sur chemin��e :	D��faut sur fermeture :

Travaux et remarques	
Remarques :	Travaux pr��conis��s :

		Commune de Saint-Germain-du-Plain Sch��ma directeur d'assainissement de Saint-Germain-du-Plain Fiche descriptive de regard	Regard N�� 542
--	---	---	---------------------------------



Localisation :	Rue de l'Abergement	Commune :	Saint-Germain-du-Plain
Intervenants :	YOB	Date visite :	17/09/2018
		Syst��me d'assainissement :	Le Bourg

Description de l'ouvrage	
<p>Caract��ristiques g��n��rales :</p> <p>Type ouvrage : Regard de visite</p> <p>Fermeture regard : Tampon Fonte Circulaire</p> <p>Mat��riaux regard : B��ton</p> <p>Dimensions regard : 800*800</p> <p>Type d'effluent : Unitaire</p> <p>Echelons : Aucun</p> <p>Domaine : Public (sous voirie)</p> <p>Coordonn��es :</p> <p>X : 851793.13 m</p> <p>Y : 6624655.97 m</p> <p>Z (TN) : 190.74 m NGF</p> <p style="font-size: small;">Coordonn��es en Lambert 93 et altitude rattach��e �� l'IGN 69</p>	


Caract��ristiques des canalisations							
Num��ro	Diam��tre (mm)	Nature	Profondeur (m)	Chute d'eau	Nature du branchement	Angle / Nord	Observations
Entr��e 1 :	500	BETON_P	2.24		RESEAUX	90	
Entr��e 2 :	300	BETON_P	2.22		RESEAUX	180	
Entr��e 3 :	200	BETON_P	1.87	X	Grille	120	
Exutoire 1 :	500	BETON_P	2.32		EXUTOIRE	270	

Anomalies		
D��faut sur radier :	D��faut sur chemin��e :	D��faut sur fermeture :

Travaux et remarques	
Remarques :	Travaux pr��conis��s :

		Commune de Saint-Germain-du-Plain		Regard N�� 1326
		Sch��ma directeur d'assainissement de Saint-Germain-du-Plain		
Fiche descriptive de regard				



Localisation :	Impasse des Marmandelles	Commune :	Saint-Germain-du-Plain
Intervenants :	CLB/YOB	Date visite :	09/08/2018
		Syst��me d'assainissement :	Le Bourg

Description de l'ouvrage	
<p>Caract��ristiques g��n��rales :</p> <p>Type ouvrage : Regard de visite</p> <p>Fermeture regard : Grille Fonte Cadre</p> <p>Mat��riaux regard : B��ton</p> <p>Dimensions regard : 300*300</p> <p>Type d'effluent : Unitaire</p> <p>Echelons : Aucun</p> <p>Domaine : Public (sous voirie)</p> <p>Coordonn��es :</p> <p>X : 851899.81 m</p> <p>Y : 6624448.81 m</p> <p>Z (TN) : 190.89 m NGF</p> <p><small>Coordonn��es en Lambert 93 et altitude rattach��e �� l'IGN 69</small></p>	


Caract��ristiques des canalisations							
Num��ro	Diam��tre (mm)	Nature	Profondeur (m)	Chute d'eau	Nature du branchement	Angle / Nord	Observations
Entr��e 1 :	250	BETON_P	0.70		RESEAUX	80	
Exutoire 1 :	250	BETON_P	0.76		EXUTOIRE	270	

Anomalies		
D��faut sur radier :	D��faut sur chemin��e :	D��faut sur fermeture :

Travaux et remarques	
Remarques :	Travaux pr��conis��s :

		Commune de Saint-Germain-du-Plain Sch��ma directeur d'assainissement de Saint-Germain-du-Plain Fiche descriptive de regard	Regard N�� 750
--	---	---	---------------------------------



Localisation :	Grande Rue de Marosse	Commune :	Saint-Germain-du-Plain
Intervenants :	OLM/YOB	Date visite :	10/10/2018
		Syst��me d'assainissement :	Marosse

Description de l'ouvrage	
<p>Caract��ristiques g��n��rales :</p> <p>Type ouvrage : Regard de visite</p> <p>Fermeture regard : Tampon Fonte Circulaire</p> <p>Mat��riaux regard : B��ton</p> <p>Dimensions regard : �� 1000</p> <p>Type d'effluent : Eaux us��es</p> <p>Echelons : 3</p> <p>Domaine : Public (sous voirie)</p> <p>Coordonn��es :</p> <p>X : 852268.17 m</p> <p>Y : 6624478.44 m</p> <p>Z (TN) : 190.66 m NGF</p> <p style="font-size: small;">Coordonn��es en Lambert 93 et altitude rattach��e �� l'IGN 69</p>	

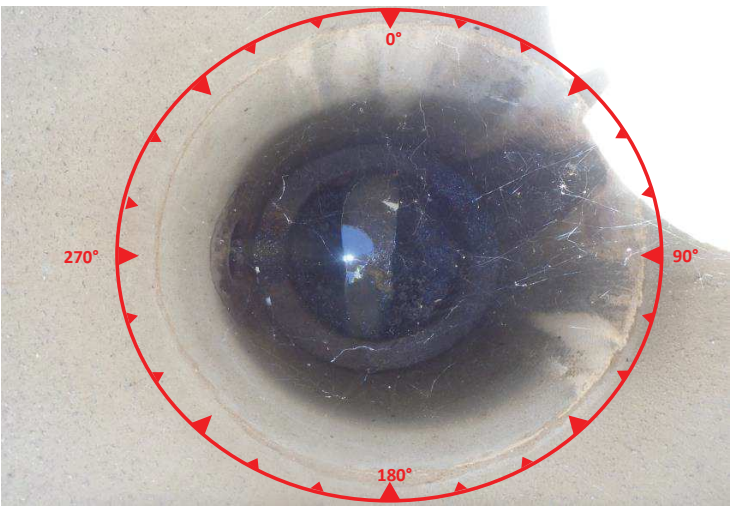
Caract��ristiques des canalisations							
Num��ro	Diam��tre (mm)	Nature	Profondeur (m)	Chute d'eau	Nature du branchement	Angle / Nord	Observations
Entr��e 1 :	200	PVC	1.91		RESEAUX	280	
Entr��e 2 :	200	BETON_P	1.90		RESEAUX	0	
Entr��e 3 :	200	PVC	1.96		RESEAUX	110	
Entr��e 4 :	100	PVC	1.48	X	PARTICULIER	20	
Exutoire 1 :	200	PVC	1.96		EXUTOIRE	200	

Anomalies		
D��faut sur radier :	D��faut sur chemin��e :	D��faut sur fermeture :

Travaux et remarques	
Remarques :	Travaux pr��conis��s :

		<p align="center">Commune de Saint-Germain-du-Plain</p> <p align="center">Sch��ma directeur d'assainissement de Saint-Germain-du-Plain</p> <p align="center">Fiche descriptive de regard</p>	<p align="center">Regard N�� 115</p>
--	---	---	--



Localisation :	Rue des Alisiers	Commune :	Saint-Germain-du-Plain
Intervenants :	SAD/YOB	Date visite :	09/07/2018
		Syst��me d'assainissement :	Le Bourg

Description de l'ouvrage	
<p>Caract��ristiques g��n��rales :</p> <p>Type ouvrage : Regard de visite</p> <p>Fermeture regard : Tampon Fonte Circulaire</p> <p>Mat��riaux regard : B��ton</p> <p>Dimensions regard : �� 1000</p> <p>Type d'effluent : Eaux us��es</p> <p>Echelons : Aucun</p> <p>Domaine : Public (sous voirie)</p> <p>Coordonn��es :</p> <p>X : 851375.20 m</p> <p>Y : 6624041.63 m</p> <p>Z (TN) : 183.60 m NGF</p> <p align="right"><small>Coordonn��es en Lambert 93 et altitude rattach��e �� l'IGN 69</small></p>	


Caract��ristiques des canalisations							
Num��ro	Diam��tre (mm)	Nature	Profondeur (m)	Chute d'eau	Nature du branchement	Angle / Nord	Observations
Entr��e 1 :	200	BETON_P	2.80		RESEAUX	180	
Entr��e 2 :	150	PVC	2.00	X	PARTICULIER	270	
Exutoire 1 :	200	BETON_P	2.80		EXUTOIRE	0	

Anomalies		
D��faut sur radier :	D��faut sur chemin��e :	D��faut sur fermeture :

Travaux et remarques	
Remarques :	Travaux pr��conis��s :

		Commune de Saint-Germain-du-Plain Sch��ma directeur d'assainissement de Saint-Germain-du-Plain Fiche descriptive de regard	Regard N�� 329
--	---	---	---------------------------------



Localisation :	All��e du Stade	Commune :	Saint-Germain-du-Plain
Intervenants :	PIT/YOB	Date visite :	10/09/2018
		Syst��me d'assainissement :	Le Bourg

Description de l'ouvrage	
<p>Caract��ristiques g��n��rales :</p> <p>Type ouvrage : Regard de visite</p> <p>Fermeture regard : Tampon Fonte Circulaire</p> <p>Mat��riaux regard : B��ton</p> <p>Dimensions regard : 400*400</p> <p>Type d'effluent : Unitaire</p> <p>Echelons : Aucun</p> <p>Domaine : Public (hors voirie)</p> <p>Coordonn��es :</p> <p>X : 851450.51 m</p> <p>Y : 6624451.37 m</p> <p>Z (TN) : 189.36 m NGF</p> <p style="font-size: small;">Coordonn��es en Lambert 93 et altitude rattach��e �� l'IGN 69</p>	


Caract��ristiques des canalisations							
Num��ro	Diam��tre (mm)	Nature	Profondeur (m)	Chute d'eau	Nature du branchement	Angle / Nord	Observations
Entr��e 1 :	500	BETON_P	0.86		RESEAUX	0	
Entr��e 2 :	200	BETON_P	0.69	X	PARTICULIER	70	
Exutoire 1 :	500	BETON_P	0.87		EXUTOIRE	160	

Anomalies		
D��faut sur radier :	D��faut sur chemin��e :	D��faut sur fermeture :

Travaux et remarques	
Remarques :	Travaux pr��conis��s :

		Commune de Saint-Germain-du-Plain Sch��ma directeur d'assainissement de Saint-Germain-du-Plain Fiche descriptive de regard	Regard N�� 1054
--	---	---	----------------------------------



Localisation :	Rue des Ch��nes Rouges	Commune :	Saint-Germain-du-Plain
Intervenants :	PIT/YOB	Date visite :	10/09/2018
		Syst��me d'assainissement :	Le Bourg

Description de l'ouvrage	
<p>Caract��ristiques g��n��rales :</p> <p>Type ouvrage : Regard de visite</p> <p>Fermeture regard : </p> <p>Mat��riaux regard : B��ton</p> <p>Dimensions regard : 1000*1000</p> <p>Type d'effluent : Eaux pluviales</p> <p>Echelons : Aucun</p> <p>Domaine : Public (sous voirie)</p> <p>Coordonn��es :</p> <p>X : 851472.48 m</p> <p>Y : 6624683.17 m</p> <p>Z (TN) : 186.37 m NGF</p> <p><small>Coordonn��es en Lambert 93 et altitude rattach��e �� l'IGN 69</small></p>	


Caract��ristiques des canalisations							
Num��ro	Diam��tre (mm)	Nature	Profondeur (m)	Chute d'eau	Nature du branchement	Angle / Nord	Observations
Entr��e 1 :	400	BETON_P	0.74	X	RESEAUX	210	
Exutoire 1 :	400	BETON_P	1.06		EXUTOIRE	0	

Anomalies		
D��faut sur radier :	D��faut sur chemin��e :	D��faut sur fermeture :

Travaux et remarques	
Remarques :	Travaux pr��conis��s :

		Commune de Saint-Germain-du-Plain Sch��ma directeur d'assainissement de Saint-Germain-du-Plain Fiche descriptive de regard	Regard N�� 110
--	---	---	---------------------------------



Localisation : Rue de la Poste	Commune : Saint-Germain-du-Plain	
Intervenants : SAD/YOB	Date visite : 09/07/2018	Syst��me d'assainissement : Le Bourg

Description de l'ouvrage	
<p>Caract��ristiques g��n��rales :</p> <p>Type ouvrage : Regard de visite</p> <p>Fermeture regard : Tampon Fonte Circulaire</p> <p>Mat��riaux regard : B��ton</p> <p>Dimensions regard : �� 1000</p> <p>Type d'effluent : Eaux us��es</p> <p>Echelons : Aucun</p> <p>Domaine : Public (sous voirie)</p> <p>Coordonn��es :</p> <p>X : 851295.34 m</p> <p>Y : 6624011.12 m</p> <p>Z (TN) : 179.91 m NGF</p> <p style="font-size: small;">Coordonn��es en Lambert 93 et altitude rattach��e �� l'IGN 69</p>	


Caract��ristiques des canalisations							
Num��ro	Diam��tre (mm)	Nature	Profondeur (m)	Chute d'eau	Nature du branchement	Angle / Nord	Observations
Entr��e 1 :	200	PVC	1.98		RESEAUX	90	
Entr��e 2 :	200	PVC	2.07		RESEAUX	30	
Entr��e 3 :	110	PVC	1.17	X	PARTICULIER	180	
Exutoire 1 :	200	PVC	2.10		EXUTOIRE	270	

Anomalies		
D��faut sur radier :	D��faut sur chemin��e :	D��faut sur fermeture :

Travaux et remarques	
Remarques :	Travaux pr��conis��s :

		<p align="center">Commune de Saint-Germain-du-Plain</p> <p align="center">Sch��ma directeur d'assainissement de Saint-Germain-du-Plain</p> <p align="center">Fiche descriptive de regard</p>	<p align="center">Regard N�� 559</p>
--	---	---	--



Localisation :	Place du March��	Commune :	Saint-Germain-du-Plain
Intervenants :	PIT/YOB	Date visite :	11/09/2018
		Syst��me d'assainissement :	Le Bourg

Description de l'ouvrage	
<p>Caract��ristiques g��n��rales :</p> <p>Type ouvrage : Regard de visite</p> <p>Fermeture regard : Tampon Fonte Circulaire</p> <p>Mat��riaux regard : B��ton</p> <p>Dimensions regard : 800*800</p> <p>Type d'effluent : Unitaire</p> <p>Echelons : Aucun</p> <p>Domaine : Public (sous voirie)</p> <p>Coordonn��es :</p> <p>X : 851361.86 m</p> <p>Y : 6624482.85 m</p> <p>Z (TN) : 189.32 m NGF</p> <p><small>Coordonn��es en Lambert 93 et altitude rattach��e �� l'IGN 69</small></p>	


Caract��ristiques des canalisations							
Num��ro	Diam��tre (mm)	Nature	Profondeur (m)	Chute d'eau	Nature du branchement	Angle / Nord	Observations
Entr��e 1 :	400	BETON_P	1.70		RESEAUX	90	
Entr��e 2 :	300	BETON_P	1.25	X	RESEAUX	0	
Exutoire 1 :	400	BETON_P	1.73		EXUTOIRE	270	

Anomalies		
D��faut sur radier :	D��faut sur chemin��e :	D��faut sur fermeture :

Travaux et remarques	
Remarques :	Travaux pr��conis��s :

		<p align="center">Commune de Saint-Germain-du-Plain</p> <p align="center">Sch��ma directeur d'assainissement de Saint-Germain-du-Plain</p> <p align="center">Fiche descriptive de regard</p>	<p align="center">Regard N�� 565</p>
--	---	---	---



Localisation :	Route du Bourg	Commune :	Saint-Germain-du-Plain
Intervenants :	PIT/YOB	Date visite :	10/09/2018
		Syst��me d'assainissement :	Le Bourg

Description de l'ouvrage	
<p>Caract��ristiques g��n��rales :</p> <p>Type ouvrage : Regard de visite</p> <p>Fermeture regard : Tampon Fonte Circulaire</p> <p>Mat��riaux regard : B��ton</p> <p>Dimensions regard : 800*800</p> <p>Type d'effluent : Unitaire</p> <p>Echelons : Aucun</p> <p>Domaine : Public (hors voirie)</p> <p>Coordonn��es :</p> <p>X : 851696.88 m</p> <p>Y : 6624471.74 m</p> <p>Z (TN) : 190.84 m NGF</p> <p align="right"><small>Coordonn��es en Lambert 93 et altitude rattach��e �� l'IGN 69</small></p>	


Caract��ristiques des canalisations							
Num��ro	Diam��tre (mm)	Nature	Profondeur (m)	Chute d'eau	Nature du branchement	Angle / Nord	Observations
Entr��e 1 :	300	BETON_P	1.63		RESEAUX	90	
Entr��e 2 :	200	PVC	0.50	X	Grille	90	
Exutoire 1 :	300	BETON_P	1.65		EXUTOIRE	270	

Anomalies		
D��faut sur radier :	D��faut sur chemin��e :	D��faut sur fermeture :

Travaux et remarques	
Remarques :	Travaux pr��conis��s :

		Commune de Saint-Germain-du-Plain Sch��ma directeur d'assainissement de Saint-Germain-du-Plain Fiche descriptive de regard	Regard N�� 708
--	---	---	---------------------------------



Localisation : Rue du Paquier des Vernes	Commune : Saint-Germain-du-Plain	
Intervenants : OLM/YOB	Date visite : 11/10/2018	Syst��me d'assainissement : Marosse

Description de l'ouvrage	
<p>Caract��ristiques g��n��rales :</p> <p>Type ouvrage : Regard de visite</p> <p>Fermeture regard : Tampon Fonte Circulaire</p> <p>Mat��riaux regard : B��ton</p> <p>Dimensions regard : �� 1000</p> <p>Type d'effluent : Eaux us��es</p> <p>Echelons : 6</p> <p>Domaine : Public (hors voirie)</p> <p>Coordonn��es :</p> <p>X : 852642.83 m</p> <p>Y : 6624535.09 m</p> <p>Z (TN) : 192.90 m NGF</p> <p style="font-size: small;">Coordonn��es en Lambert 93 et altitude rattach��e �� l'IGN 69</p>	


Caract��ristiques des canalisations							
Num��ro	Diam��tre (mm)	Nature	Profondeur (m)	Chute d'eau	Nature du branchement	Angle / Nord	Observations
Entr��e 1 :	200	PVC	2.67		RESEAUX	45	
Entr��e 2 :	200	PVC	2.57		RESEAUX	315	
Entr��e 3 :	125	PVC	2.22	X	PARTICULIER	160	
Exutoire 1 :	200	PVC	2.69		EXUTOIRE	225	

Anomalies		
D��faut sur radier :	D��faut sur chemin��e :	D��faut sur fermeture :

Travaux et remarques	
Remarques :	Travaux pr��conis��s :

		<p align="center">Commune de Saint-Germain-du-Plain</p> <p align="center">Sch��ma directeur d'assainissement de Saint-Germain-du-Plain</p> <p align="center">Fiche descriptive de regard</p>	<p align="center">Regard N�� 15</p>
--	---	---	--



Localisation :	Rue de la Poste	Commune :	Saint-Germain-du-Plain
Intervenants :	SAD/YOB	Date visite :	09/07/2018
		Syst��me d'assainissement :	Le Bourg

Description de l'ouvrage	
<p>Caract��ristiques g��n��rales :</p> <p>Type ouvrage : Regard de visite</p> <p>Fermeture regard : Tampon Fonte Circulaire</p> <p>Mat��riaux regard : B��ton</p> <p>Dimensions regard : �� 1000</p> <p>Type d'effluent : Eaux us��es</p> <p>Echelons : Aucun</p> <p>Domaine : Public (hors voirie)</p> <p>Coordonn��es :</p> <p>X : 851255.16 m</p> <p>Y : 6624167.38 m</p> <p>Z (TN) : 179.73 m NGF</p> <p align="right"><small>Coordonn��es en Lambert 93 et altitude rattach��e �� l'IGN 69</small></p>	


Caract��ristiques des canalisations							
Num��ro	Diam��tre (mm)	Nature	Profondeur (m)	Chute d'eau	Nature du branchement	Angle / Nord	Observations
Entr��e 1 :	200	BETON_P	2.62		RESEAUX	180	
Exutoire 1 :	200	BETON_P	2.62		EXUTOIRE	330	

Anomalies		
D��faut sur radier :	D��faut sur chemin��e :	D��faut sur fermeture :
		Cadre d��cal��

Travaux et remarques	
Remarques :	Travaux pr��conis��s :
	Scellement du cadre

		Commune de Saint-Germain-du-Plain Sch��ma directeur d'assainissement de Saint-Germain-du-Plain Fiche descriptive de regard	Regard N�� 521
--	---	---	---------------------------------



Localisation :	Champ	Commune :	Saint-Germain-du-Plain
Intervenants :	OLM/YOB	Date visite :	11/10/2018
		Syst��me d'assainissement :	Le Bourg

Description de l'ouvrage	
<p>Caract��ristiques g��n��rales :</p> <p>Type ouvrage : Regard de visite</p> <p>Fermeture regard : Tampon Fonte Circulaire</p> <p>Mat��riaux regard : B��ton</p> <p>Dimensions regard : �� 1000</p> <p>Type d'effluent : Eaux us��es</p> <p>Echelons : 6</p> <p>Domaine : Priv�� (champ, culture)</p> <p>Coordonn��es :</p> <p>X : 851018.70 m</p> <p>Y : 6624542.20 m</p> <p>Z (TN) : 179.67 m NGF</p> <p style="font-size: small;">Coordonn��es en Lambert 93 et altitude rattach��e �� l'IGN 69</p>	


Caract��ristiques des canalisations							
Num��ro	Diam��tre (mm)	Nature	Profondeur (m)	Chute d'eau	Nature du branchement	Angle / Nord	Observations
Entr��e 1 :	200	BETON_P	2.41		RESEAUX	45	
Exutoire 1 :	200	BETON_P	2.42		EXUTOIRE	225	

Anomalies		
D��faut sur radier :	D��faut sur chemin��e :	D��faut sur fermeture :
	Traces d'infiltration	

Travaux et remarques	
Remarques :	Travaux pr��conis��s :

		Commune de Saint-Germain-du-Plain Sch��ma directeur d'assainissement de Saint-Germain-du-Plain Fiche descriptive de regard	Regard N�� 207
--	---	---	---------------------------------



Localisation :	Rue du Champ Clerc	Commune :	Saint-Germain-du-Plain
Intervenants :	YOB	Date visite :	04/09/2018
		Syst��me d'assainissement :	Le Bourg

Description de l'ouvrage	
<p>Caract��ristiques g��n��rales :</p> <p>Type ouvrage : Regard de visite</p> <p>Fermeture regard : Tampon Fonte Circulaire</p> <p>Mat��riaux regard : B��ton</p> <p>Dimensions regard : �� 1000</p> <p>Type d'effluent : Eaux pluviales</p> <p>Echelons : Aucun</p> <p>Domaine : Public (sous voirie)</p> <p>Coordonn��es :</p> <p>X : 851741.03 m</p> <p>Y : 6624135.77 m</p> <p>Z (TN) : 188.95 m NGF</p> <p style="font-size: small;">Coordonn��es en Lambert 93 et altitude rattach��e �� l'IGN 69</p>	


Caract��ristiques des canalisations							
Num��ro	Diam��tre (mm)	Nature	Profondeur (m)	Chute d'eau	Nature du branchement	Angle / Nord	Observations
Entr��e 1 :	400	PVC	1.58		RESEAUX	110	
Exutoire 1 :	400	PVC	1.58		EXUTOIRE	210	

Anomalies		
D��faut sur radier :	D��faut sur chemin��e :	D��faut sur fermeture :

Travaux et remarques	
Remarques :	Travaux pr��conis��s :

		<p align="center">Commune de Saint-Germain-du-Plain</p> <p align="center">Sch��ma directeur d'assainissement de Saint-Germain-du-Plain</p> <p align="center">Fiche descriptive de regard</p>	<p align="center">Regard N�� 786</p>
--	---	---	---



Localisation :	Grande Rue de Marosse	Commune :	Saint-Germain-du-Plain
Intervenants :	OLM/YOB	Date visite :	10/10/2018
		Syst��me d'assainissement :	Marosse

Description de l'ouvrage	
<p>Caract��ristiques g��n��rales :</p> <p>Type ouvrage : Regard de visite</p> <p>Fermeture regard : Tampon Fonte Circulaire</p> <p>Mat��riaux regard : B��ton</p> <p>Dimensions regard : �� 1000</p> <p>Type d'effluent : Eaux us��es</p> <p>Echelons : 2</p> <p>Domaine : Public (sous voirie)</p> <p>Coordonn��es :</p> <p>X : 852135.98 m</p> <p>Y : 6624533.40 m</p> <p>Z (TN) : 190.83 m NGF</p> <p align="right"><small>Coordonn��es en Lambert 93 et altitude rattach��e �� l'IGN 69</small></p>	


Caract��ristiques des canalisations							
Num��ro	Diam��tre (mm)	Nature	Profondeur (m)	Chute d'eau	Nature du branchement	Angle / Nord	Observations
Entr��e 1 :	160	PVC	1.36	X	PARTICULIER	20	
Entr��e 2 :	160	PVC	1.30	X	PARTICULIER	270	
Exutoire 1 :	200	PVC	1.67		EXUTOIRE	130	

Anomalies		
D��faut sur radier :	D��faut sur chemin��e :	D��faut sur fermeture :

Travaux et remarques	
Remarques :	Travaux pr��conis��s :

		Commune de Saint-Germain-du-Plain Sch��ma directeur d'assainissement de Saint-Germain-du-Plain Fiche descriptive de regard	Regard N�� 2
--	---	---	-------------------------------



Localisation : STEU du Bourg	Commune : Saint-Germain-du-Plain	
Intervenants : YOB	Date visite : 11/09/2018	Syst��me d'assainissement : Le Bourg

Description de l'ouvrage	
<p>Caract��ristiques g��n��rales :</p> <p>Type ouvrage : Regard de visite</p> <p>Fermeture regard : Tampon Fonte Circulaire</p> <p>Mat��riaux regard : B��ton</p> <p>Dimensions regard : 800*600</p> <p>Type d'effluent : Eaux us��es</p> <p>Echelons : Aucun</p> <p>Domaine : Public (sous voirie)</p> <p>Coordonn��es :</p> <p>X : 850962.30 m</p> <p>Y : 6624437.78 m</p> <p>Z (TN) : 177.18 m NGF</p> <p style="font-size: small;">Coordonn��es en Lambert 93 et altitude rattach��e �� l'IGN 69</p>	


Caract��ristiques des canalisations							
Num��ro	Diam��tre (mm)	Nature	Profondeur (m)	Chute d'eau	Nature du branchement	Angle / Nord	Observations
Entr��e 1 :	200	BETON_P	1.82		RESEAUX	160	
Exutoire 1 :	200	BETON_P	1.82		EXUTOIRE	320	

Anomalies		
D��faut sur radier :	D��faut sur chemin��e :	D��faut sur fermeture :

Travaux et remarques	
Remarques :	Travaux pr��conis��s :

		<p align="center">Commune de Saint-Germain-du-Plain</p> <p align="center">Sch��ma directeur d'assainissement de Saint-Germain-du-Plain</p> <p align="center">Fiche descriptive de regard</p>	<p align="center">Regard N�� 271</p>
--	---	---	---



Localisation :	Rue des Boulets	Commune :	Saint-Germain-du-Plain
Intervenants :	CLB/YOB	Date visite :	06/08/2018
		Syst��me d'assainissement :	Le Bourg

Description de l'ouvrage	
<p>Caract��ristiques g��n��rales :</p> <p>Type ouvrage : Regard de visite</p> <p>Fermeture regard : Tampon Fonte Circulaire</p> <p>Mat��riaux regard : B��ton</p> <p>Dimensions regard : �� 800</p> <p>Type d'effluent : Eaux us��es</p> <p>Echelons : 2</p> <p>Domaine : Public (hors voirie)</p> <p>Coordonn��es :</p> <p>X : 851831.60 m</p> <p>Y : 6623810.54 m</p> <p>Z (TN) : 189.89 m NGF</p> <p align="right"><small>Coordonn��es en Lambert 93 et altitude rattach��e �� l'IGN 69</small></p>	


Caract��ristiques des canalisations							
Num��ro	Diam��tre (mm)	Nature	Profondeur (m)	Chute d'eau	Nature du branchement	Angle / Nord	Observations
Entr��e 1 :	125	PVC	0.87		PARTICULIER	0	
Entr��e 2 :	100	PVC	0.83		PARTICULIER	310	
Exutoire 1 :	160	PVC	0.90		EXUTOIRE	90	

Anomalies		
D��faut sur radier :	D��faut sur chemin��e :	D��faut sur fermeture :

Travaux et remarques	
Remarques :	Travaux pr��conis��s :

		<p align="center">Commune de Saint-Germain-du-Plain</p> <p align="center">Sch��ma directeur d'assainissement de Saint-Germain-du-Plain</p> <p align="center">Fiche descriptive de regard</p>	<p align="center">Regard N�� 101</p>
--	---	---	---



Localisation :	Rue du Champ Clerc	Commune :	Saint-Germain-du-Plain
Intervenants :	YOB	Date visite :	04/09/2018
		Syst��me d'assainissement :	Le Bourg

Description de l'ouvrage	
<p>Caract��ristiques g��n��rales :</p> <p>Type ouvrage : Regard de visite</p> <p>Fermeture regard : Tampon Fonte Circulaire</p> <p>Mat��riaux regard : B��ton</p> <p>Dimensions regard : 800*800</p> <p>Type d'effluent : Unitaire</p> <p>Echelons : Aucun</p> <p>Domaine : Public (sous voirie)</p> <p>Coordonn��es :</p> <p>X : 851699.05 m</p> <p>Y : 6624364.99 m</p> <p>Z (TN) : 190.29 m NGF</p> <p><small>Coordonn��es en Lambert 93 et altitude rattach��e �� l'IGN 69</small></p>	


Caract��ristiques des canalisations							
Num��ro	Diam��tre (mm)	Nature	Profondeur (m)	Chute d'eau	Nature du branchement	Angle / Nord	Observations
Entr��e 1 :	400	BETON_P	1.25		RESEAUX	0	
Entr��e 2 :	200	BETON_P	1.28		PARTICULIER	90	
Entr��e 3 :	200	BETON_P	1.26		Grille	270	
Exutoire 1 :	400	BETON_P	1.33		EXUTOIRE	180	

Anomalies		
D��faut sur radier :	D��faut sur chemin��e :	D��faut sur fermeture :

Travaux et remarques	
Remarques :	Travaux pr��conis��s :

		Commune de Saint-Germain-du-Plain Sch��ma directeur d'assainissement de Saint-Germain-du-Plain Fiche descriptive de regard	Regard N�� 1075
--	---	---	----------------------------------



Localisation :	Rue des Jacots	Commune :	Saint-Germain-du-Plain
Intervenants :	SAD	Date visite :	27/08/2020
		Syst��me d'assainissement :	Les Jacots

Description de l'ouvrage	
<p>Caract��ristiques g��n��rales :</p> <p>Type ouvrage : Regard de visite</p> <p>Fermeture regard : Tampon Fonte Circulaire</p> <p>Mat��riaux regard : B��ton</p> <p>Dimensions regard : �� 1000</p> <p>Type d'effluent : Eaux us��es</p> <p>Echelons : 5</p> <p>Domaine : Public (hors voirie)</p> <p>Coordonn��es :</p> <p>X : 853695.48 m</p> <p>Y : 6624999.53 m</p> <p>Z (TN) : 193.38 m NGF</p> <p style="font-size: small;">Coordonn��es en Lambert 93 et altitude rattach��e �� l'IGN 69</p>	


Caract��ristiques des canalisations							
Num��ro	Diam��tre (mm)	Nature	Profondeur (m)	Chute d'eau	Nature du branchement	Angle / Nord	Observations
Entr��e 1 :	250	INDETERMINE	2.70		RESEAUX	30	
Exutoire 1 :	250	INDETERMINE	2.70		EXUTOIRE	260	

Anomalies		
D��faut sur radier :	D��faut sur chemin��e :	D��faut sur fermeture :

Travaux et remarques	
Remarques :	Travaux pr��conis��s :

		Commune de Saint-Germain-du-Plain		Regard N�� 1080
		Sch��ma directeur d'assainissement de Saint-Germain-du-Plain		
Fiche descriptive de regard				



Localisation :	Rue des Jacots	Commune :	Saint-Germain-du-Plain
Intervenants :	SAD	Date visite :	27/08/2020
		Syst��me d'assainissement :	Les Jacots

Description de l'ouvrage	
<p>Caract��ristiques g��n��rales :</p> <p>Type ouvrage : Regard de visite</p> <p>Fermeture regard : Tampon Fonte Circulaire</p> <p>Mat��riaux regard : B��ton</p> <p>Dimensions regard : �� 1000</p> <p>Type d'effluent : Eaux us��es</p> <p>Echelons : 6</p> <p>Domaine : Public (sous voirie)</p> <p>Coordonn��es :</p> <p>X : 853881.27 m</p> <p>Y : 6625149.01 m</p> <p>Z (TN) : 194.41 m NGF</p> <p><small>Coordonn��es en Lambert 93 et altitude rattach��e �� l'IGN 69</small></p>	


Caract��ristiques des canalisations							
Num��ro	Diam��tre (mm)	Nature	Profondeur (m)	Chute d'eau	Nature du branchement	Angle / Nord	Observations
Entr��e 1 :	250	INDETERMINE	2.95		RESEAUX	90	
Entr��e 2 :	160	PVC	2.63	X	PARTICULIER	10	
Exutoire 1 :	250	PVC	2.95		EXUTOIRE	260	

Anomalies		
D��faut sur radier :	D��faut sur chemin��e :	D��faut sur fermeture :

Travaux et remarques	
Remarques :	Travaux pr��conis��s :

		Commune de Saint-Germain-du-Plain Sch��ma directeur d'assainissement de Saint-Germain-du-Plain Fiche descriptive de regard	Regard N�� 157
--	---	---	---------------------------------



Localisation :	Rue des Boulets	Commune :	Saint-Germain-du-Plain
Intervenants :	CLB/YOB	Date visite :	07/08/2018
		Syst��me d'assainissement :	Le Bourg

Description de l'ouvrage	
<p>Caract��ristiques g��n��rales :</p> <p>Type ouvrage : Regard de visite</p> <p>Fermeture regard : Tampon Fonte Circulaire</p> <p>Mat��riaux regard : B��ton</p> <p>Dimensions regard : �� 1000</p> <p>Type d'effluent : Eaux us��es</p> <p>Echelons : 3</p> <p>Domaine : Public (sous voirie)</p> <p>Coordonn��es :</p> <p>X : 851916.81 m</p> <p>Y : 6623578.14 m</p> <p>Z (TN) : 189.86 m NGF</p> <p style="font-size: small;">Coordonn��es en Lambert 93 et altitude rattach��e �� l'IGN 69</p>	


Caract��ristiques des canalisations							
Num��ro	Diam��tre (mm)	Nature	Profondeur (m)	Chute d'eau	Nature du branchement	Angle / Nord	Observations
Entr��e 1 :	200	PVC	2.05		RESEAUX	180	
Exutoire 1 :	200	PVC	2.05		EXUTOIRE	340	

Anomalies		
D��faut sur radier :	D��faut sur chemin��e :	D��faut sur fermeture :

Travaux et remarques	
Remarques :	Travaux pr��conis��s :

		Commune de Saint-Germain-du-Plain Sch��ma directeur d'assainissement de Saint-Germain-du-Plain Fiche descriptive de regard	Regard N�� 1081
--	---	---	----------------------------------



Localisation :	Rue des Jacots	Commune :	Saint-Germain-du-Plain
Intervenants :	SAD	Date visite :	27/08/2020
		Syst��me d'assainissement :	Les Jacots

Description de l'ouvrage	
<p>Caract��ristiques g��n��rales :</p> <p>Type ouvrage : Regard de visite</p> <p>Fermeture regard : Tampon Fonte Circulaire</p> <p>Mat��riaux regard : B��ton</p> <p>Dimensions regard : �� 1000</p> <p>Type d'effluent : Eaux us��es</p> <p>Echelons : 5</p> <p>Domaine : Public (sous voirie)</p> <p>Coordonn��es :</p> <p>X : 853959.19 m</p> <p>Y : 6625149.05 m</p> <p>Z (TN) : 194.27 m NGF</p> <p style="font-size: small;">Coordonn��es en Lambert 93 et altitude rattach��e �� l'IGN 69</p>	


Caract��ristiques des canalisations							
Num��ro	Diam��tre (mm)	Nature	Profondeur (m)	Chute d'eau	Nature du branchement	Angle / Nord	Observations
Entr��e 1 :	250	PVC	2.55		RESEAUX	90	
Entr��e 2 :	160	PVC	1.90	X	PARTICULIER	60	
Exutoire 1 :	250	PVC	2.55		EXUTOIRE	270	

Anomalies		
D��faut sur radier :	D��faut sur chemin��e :	D��faut sur fermeture :

Travaux et remarques	
Remarques :	Travaux pr��conis��s :

		Commune de Saint-Germain-du-Plain Sch��ma directeur d'assainissement de Saint-Germain-du-Plain Fiche descriptive de regard		Regard N�� 558



Localisation :	Route du Bourg	Commune :	Saint-Germain-du-Plain
Intervenants :	PIT/YOB	Date visite :	11/09/2018
		Syst��me d'assainissement :	Le Bourg

Description de l'ouvrage	
<p>Caract��ristiques g��n��rales :</p> <p>Type ouvrage : Regard de visite</p> <p>Fermeture regard : Tampon Fonte Circulaire</p> <p>Mat��riaux regard : B��ton</p> <p>Dimensions regard : 800*800</p> <p>Type d'effluent : Unitaire</p> <p>Echelons : Aucun</p> <p>Domaine : Public (sous voirie)</p> <p>Coordonn��es :</p> <p>X : 851343.02 m</p> <p>Y : 6624475.93 m</p> <p>Z (TN) : 189.12 m NGF</p> <p><small>Coordonn��es en Lambert 93 et altitude rattach��e �� l'IGN 69</small></p>	


Caract��ristiques des canalisations							
Num��ro	Diam��tre (mm)	Nature	Profondeur (m)	Chute d'eau	Nature du branchement	Angle / Nord	Observations
Entr��e 1 :	400	BETON_P	1.66		RESEAUX	90	
Entr��e 2 :	200	BETON_P	0.58	X	PARTICULIER	180	
Entr��e 3 :	200	PVC	0.38	X	Grille	260	
Exutoire 1 :	400	BETON_P	1.67		EXUTOIRE	270	

Anomalies		
D��faut sur radier :	D��faut sur chemin��e :	D��faut sur fermeture :

Travaux et remarques	
Remarques :	Travaux pr��conis��s :

		<p align="center">Commune de Saint-Germain-du-Plain</p> <p align="center">Sch��ma directeur d'assainissement de Saint-Germain-du-Plain</p> <p align="center">Fiche descriptive de regard</p>	<p align="center">Regard N�� 532</p>
--	---	---	---



Localisation :	Champ	Commune :	Saint-Germain-du-Plain
Intervenants :	PIT/YOB	Date visite :	10/09/2018
		Syst��me d'assainissement :	Le Bourg

Description de l'ouvrage	
<p>Caract��ristiques g��n��rales :</p> <p>Type ouvrage : Regard de visite</p> <p>Fermeture regard : </p> <p>Mat��riaux regard : B��ton</p> <p>Dimensions regard : �� 600</p> <p>Type d'effluent : Eaux us��es</p> <p>Echelons : Aucun</p> <p>Domaine : Priv�� (champ, culture)</p> <p>Coordonn��es :</p> <p>X : 851453.27 m</p> <p>Y : 6624746.05 m</p> <p>Z (TN) : 183.87 m NGF</p> <p><small>Coordonn��es en Lambert 93 et altitude rattach��e �� l'IGN 69</small></p>	


Caract��ristiques des canalisations							
Num��ro	Diam��tre (mm)	Nature	Profondeur (m)	Chute d'eau	Nature du branchement	Angle / Nord	Observations
Entr��e 1 :	200	BETON_P	1.45		RESEAUX	110	
Exutoire 1 :	200	BETON_P	1.45		EXUTOIRE	290	

Anomalies		
D��faut sur radier :	D��faut sur chemin��e :	D��faut sur fermeture :

Travaux et remarques	
Remarques :	Travaux pr��conis��s :

		Commune de Saint-Germain-du-Plain		Regard N�� 556
		Sch��ma directeur d'assainissement de Saint-Germain-du-Plain		
Fiche descriptive de regard				



Localisation :	Route de Chalon	Commune :	Saint-Germain-du-Plain
Intervenants :	PIT/YOB	Date visite :	11/09/2018
		Syst��me d'assainissement :	Le Bourg

Description de l'ouvrage	
<p>Caract��ristiques g��n��rales :</p> <p>Type ouvrage : Regard de visite</p> <p>Fermeture regard : Tampon Fonte Circulaire</p> <p>Mat��riaux regard : B��ton</p> <p>Dimensions regard : 800*800</p> <p>Type d'effluent : Unitaire</p> <p>Echelons : Aucun</p> <p>Domaine : Public (sous voirie)</p> <p>Coordonn��es :</p> <p>X : 851307.42 m</p> <p>Y : 6624478.76 m</p> <p>Z (TN) : 188.76 m NGF</p> <p><small>Coordonn��es en Lambert 93 et altitude rattach��e �� l'IGN 69</small></p>	


Caract��ristiques des canalisations							
Num��ro	Diam��tre (mm)	Nature	Profondeur (m)	Chute d'eau	Nature du branchement	Angle / Nord	Observations
Entr��e 1 :	400	BETON_P	2.03		RESEAUX	90	
Entr��e 2 :	200	BETON_P	0.71	X	PARTICULIER	170	
Entr��e 3 :	200	PVC	0.73	X	Grille	270	
Entr��e 4 :	200	BETON_P	1.51	X	PARTICULIER	180	
Exutoire 1 :	400	BETON_P	2.03		EXUTOIRE	270	

Anomalies		
D��faut sur radier :	D��faut sur chemin��e :	D��faut sur fermeture :

Travaux et remarques	
Remarques :	Travaux pr��conis��s :

		<p align="center">Commune de Saint-Germain-du-Plain</p> <p align="center">Sch��ma directeur d'assainissement de Saint-Germain-du-Plain</p> <p align="center">Fiche descriptive de regard</p>	<p align="center">Regard N�� 863</p>
--	---	---	--



Localisation :	Route de Baudri��res	Commune :	Saint-Germain-du-Plain
Intervenants :	SAD/YOB	Date visite :	10/07/2018
		Syst��me d'assainissement :	Grand-Saint-Germain

Description de l'ouvrage	
<p>Caract��ristiques g��n��rales :</p> <p>Type ouvrage : Regard de visite</p> <p>Fermeture regard : Grille Fonte Circulaire</p> <p>Mat��riaux regard : B��ton</p> <p>Dimensions regard : �� 1000</p> <p>Type d'effluent : Eaux us��es</p> <p>Echelons : 2</p> <p>Domaine : Public (hors voirie)</p> <p>Coordonn��es :</p> <p>X : 851253.46 m</p> <p>Y : 6622487.03 m</p> <p>Z (TN) : 192.60 m NGF</p> <p><small>Coordonn��es en Lambert 93 et altitude rattach��e �� l'IGN 69</small></p>	


Caract��ristiques des canalisations							
Num��ro	Diam��tre (mm)	Nature	Profondeur (m)	Chute d'eau	Nature du branchement	Angle / Nord	Observations
Entr��e 1 :	200	PVC	1.40		RESEAUX	200	
Exutoire 1 :	200	PVC	1.40		EXUTOIRE	20	

Anomalies		
D��faut sur radier :	D��faut sur chemin��e :	D��faut sur fermeture :

Travaux et remarques	
Remarques :	Travaux pr��conis��s :

		<p align="center">Commune de Saint-Germain-du-Plain</p> <p align="center">Sch��ma directeur d'assainissement de Saint-Germain-du-Plain</p> <p align="center">Fiche descriptive de regard</p>	<p align="center">Regard N�� 148</p>
--	---	---	--



Localisation :	Rue du Poutot	Commune :	Saint-Germain-du-Plain
Intervenants :	SAD/YOB	Date visite :	12/07/2018
		Syst��me d'assainissement :	Le Bourg

Description de l'ouvrage	
<p>Caract��ristiques g��n��rales :</p> <p>Type ouvrage : Regard de visite</p> <p>Fermeture regard : Tampon Fonte Circulaire</p> <p>Mat��riaux regard : B��ton</p> <p>Dimensions regard : �� 1000</p> <p>Type d'effluent : Eaux us��es</p> <p>Echelons : Aucun</p> <p>Domaine : Public (hors voirie)</p> <p>Coordonn��es :</p> <p>X : 851546.04 m</p> <p>Y : 6623600.90 m</p> <p>Z (TN) : 183.82 m NGF</p> <p align="right"><small>Coordonn��es en Lambert 93 et altitude rattach��e �� l'IGN 69</small></p>	


Caract��ristiques des canalisations							
Num��ro	Diam��tre (mm)	Nature	Profondeur (m)	Chute d'eau	Nature du branchement	Angle / Nord	Observations
Entr��e 1 :	200	PVC	1.37		RESEAUX	90	
Entr��e 2 :	160	PVC	1.31		PARTICULIER	45	
Entr��e 3 :	160	PVC	1.32		PARTICULIER	120	
Exutoire 1 :	200	PVC	1.40		EXUTOIRE	270	

Anomalies		
D��faut sur radier :	D��faut sur chemin��e :	D��faut sur fermeture :

Travaux et remarques	
Remarques :	Travaux pr��conis��s :

		Commune de Saint-Germain-du-Plain Sch��ma directeur d'assainissement de Saint-Germain-du-Plain Fiche descriptive de regard	Regard N�� 816
--	---	---	---------------------------------



Localisation : Rue de la Planche	Commune : Saint-Germain-du-Plain	
Intervenants : SAD/YOB	Date visite : 10/07/2018	Syst��me d'assainissement : Grand-Saint-Germain

Description de l'ouvrage	
<p>Caract��ristiques g��n��rales :</p> <p>Type ouvrage : Regard de visite</p> <p>Fermeture regard : Tampon Fonte Circulaire</p> <p>Mat��riaux regard : B��ton</p> <p>Dimensions regard : �� 1000</p> <p>Type d'effluent : Eaux us��es</p> <p>Echelons : 8</p> <p>Domaine : Public (hors voirie)</p> <p>Coordonn��es :</p> <p>X : 851729.35 m</p> <p>Y : 6622638.37 m</p> <p>Z (TN) : 189.69 m NGF</p> <p style="font-size: small;">Coordonn��es en Lambert 93 et altitude rattach��e �� l'IGN 69</p>	


Caract��ristiques des canalisations							
Num��ro	Diam��tre (mm)	Nature	Profondeur (m)	Chute d'eau	Nature du branchement	Angle / Nord	Observations
Entr��e 1 :	200	PVC	2.32		RESEAUX	20	
Entr��e 2 :	110	PVC	1.02	X	PARTICULIER	350	
Exutoire 1 :	200	PVC	2.34		EXUTOIRE	200	

Anomalies		
D��faut sur radier :	D��faut sur chemin��e :	D��faut sur fermeture :

Travaux et remarques	
Remarques :	Travaux pr��conis��s :

		<p align="center">Commune de Saint-Germain-du-Plain</p> <p align="center">Sch��ma directeur d'assainissement de Saint-Germain-du-Plain</p> <p align="center">Fiche descriptive de regard</p>	<p align="center">Regard N�� 1077</p>
--	---	---	---



Localisation :	Rue des Jacots	Commune :	Saint-Germain-du-Plain
Intervenants :	SAD	Date visite :	27/08/2020
		Syst��me d'assainissement :	Les Jacots

Description de l'ouvrage	
<p>Caract��ristiques g��n��rales :</p> <p>Type ouvrage : Regard de visite</p> <p>Fermeture regard : Tampon Fonte Circulaire</p> <p>Mat��riaux regard : B��ton</p> <p>Dimensions regard : �� 1000</p> <p>Type d'effluent : Eaux us��es</p> <p>Echelons : 7</p> <p>Domaine : Public (sous voirie)</p> <p>Coordonn��es :</p> <p>X : 853754.41 m</p> <p>Y : 6625094.27 m</p> <p>Z (TN) : 194.12 m NGF</p> <p align="right"><small>Coordonn��es en Lambert 93 et altitude rattach��e �� l'IGN 69</small></p>	


Caract��ristiques des canalisations							
Num��ro	Diam��tre (mm)	Nature	Profondeur (m)	Chute d'eau	Nature du branchement	Angle / Nord	Observations
Entr��e 1 :	200	Fonte	3.13		RESEAUX	45	
Entr��e 2 :	160	PVC	1.17	X	PARTICULIER	45	
Exutoire 1 :	160	Fonte	3.13		EXUTOIRE	210	

Anomalies		
D��faut sur radier :	D��faut sur chemin��e :	D��faut sur fermeture :

Travaux et remarques	
Remarques :	Travaux pr��conis��s :

		<p align="center">Commune de Saint-Germain-du-Plain</p> <p align="center">Sch��ma directeur d'assainissement de Saint-Germain-du-Plain</p> <p align="center">Fiche descriptive de regard</p>	<p align="center">Regard N�� 1079</p>
--	---	---	---



Localisation :	Rue des Jacots	Commune :	Saint-Germain-du-Plain
Intervenants :	SAD	Date visite :	27/08/2020
		Syst��me d'assainissement :	Les Jacots

Description de l'ouvrage	
<p>Caract��ristiques g��n��rales :</p> <p>Type ouvrage : Regard de visite</p> <p>Fermeture regard : Tampon Fonte Circulaire</p> <p>Mat��riaux regard : B��ton</p> <p>Dimensions regard : �� 800</p> <p>Type d'effluent : Eaux us��es</p> <p>Echelons : 8</p> <p>Domaine : Public (sous voirie)</p> <p>Coordonn��es :</p> <p>X : 853819.96 m</p> <p>Y : 6625133.82 m</p> <p>Z (TN) : 194.52 m NGF</p> <p align="right"><small>Coordonn��es en Lambert 93 et altitude rattach��e �� l'IGN 69</small></p>	


Caract��ristiques des canalisations							
Num��ro	Diam��tre (mm)	Nature	Profondeur (m)	Chute d'eau	Nature du branchement	Angle / Nord	Observations
Entr��e 1 :	250	PVC	3.22		RESEAUX	80	
Exutoire 1 :	250	PVC	3.25		EXUTOIRE	240	

Anomalies		
D��faut sur radier :	D��faut sur chemin��e :	D��faut sur fermeture :

Travaux et remarques	
Remarques :	Travaux pr��conis��s :

		Commune de Saint-Germain-du-Plain Sch��ma directeur d'assainissement de Saint-Germain-du-Plain Fiche descriptive de regard	Regard N�� 156
--	---	---	---------------------------------



Localisation : Rue des Boulets	Commune : Saint-Germain-du-Plain	
Intervenants : CLB/YOB	Date visite : 07/08/2018	Syst��me d'assainissement : Le Bourg

Description de l'ouvrage	
<p>Caract��ristiques g��n��rales :</p> <p>Type ouvrage : Regard de visite</p> <p>Fermeture regard : Tampon Fonte Circulaire</p> <p>Mat��riaux regard : B��ton</p> <p>Dimensions regard : �� 1000</p> <p>Type d'effluent : Eaux us��es</p> <p>Echelons : 5</p> <p>Domaine : Public (sous voirie)</p> <p>Coordonn��es :</p> <p>X : 851914.54 m</p> <p>Y : 6623616.53 m</p> <p>Z (TN) : 190.15 m NGF</p> <p style="font-size: small;">Coordonn��es en Lambert 93 et altitude rattach��e �� l'IGN 69</p>	


Caract��ristiques des canalisations							
Num��ro	Diam��tre (mm)	Nature	Profondeur (m)	Chute d'eau	Nature du branchement	Angle / Nord	Observations
Entr��e 1 :	200	PVC	2.57		RESEAUX	180	
Exutoire 1 :	200	PVC	2.57		EXUTOIRE	0	

Anomalies		
D��faut sur radier :	D��faut sur chemin��e :	D��faut sur fermeture :

Travaux et remarques	
Remarques :	Travaux pr��conis��s :

		Commune de Saint-Germain-du-Plain Sch��ma directeur d'assainissement de Saint-Germain-du-Plain Fiche descriptive de regard	Regard N�� 726
--	---	---	---------------------------------



Localisation :	Rue des Bruy��res	Commune :	Saint-Germain-du-Plain
Intervenants :	OLM/YOB	Date visite :	11/10/2018
		Syst��me d'assainissement :	Marosse

Description de l'ouvrage	
<p>Caract��ristiques g��n��rales :</p> <p>Type ouvrage : Regard de visite</p> <p>Fermeture regard : Tampon Fonte Circulaire</p> <p>Mat��riaux regard : B��ton</p> <p>Dimensions regard : �� 1000</p> <p>Type d'effluent : Eaux us��es</p> <p>Echelons : 4</p> <p>Domaine : Public (sous voirie)</p> <p>Coordonn��es :</p> <p>X : 852601.23 m</p> <p>Y : 6623990.14 m</p> <p>Z (TN) : 192.59 m NGF</p> <p style="font-size: small;">Coordonn��es en Lambert 93 et altitude rattach��e �� l'IGN 69</p>	


Caract��ristiques des canalisations							
Num��ro	Diam��tre (mm)	Nature	Profondeur (m)	Chute d'eau	Nature du branchement	Angle / Nord	Observations
Entr��e 1 :	200	PVC	2.24		RESEAUX	170	
Entr��e 2 :	160	PVC	1.96	X	PARTICULIER	90	
Exutoire 1 :	200	PVC	2.24		EXUTOIRE	320	

Anomalies		
D��faut sur radier :	D��faut sur chemin��e :	D��faut sur fermeture :

Travaux et remarques	
Remarques :	Travaux pr��conis��s :

		Commune de Saint-Germain-du-Plain Sch��ma directeur d'assainissement de Saint-Germain-du-Plain Fiche descriptive de regard	Regard N�� 114
--	---	---	---------------------------------



Localisation :	Rue des Erables	Commune :	Saint-Germain-du-Plain
Intervenants :	SAD/YOB	Date visite :	09/07/2018
		Syst��me d'assainissement :	Le Bourg

Description de l'ouvrage	
<p>Caract��ristiques g��n��rales :</p> <p>Type ouvrage : Regard de visite</p> <p>Fermeture regard : Tampon Fonte Circulaire</p> <p>Mat��riaux regard : B��ton</p> <p>Dimensions regard : �� 1000</p> <p>Type d'effluent : Eaux us��es</p> <p>Echelons : Aucun</p> <p>Domaine : Public (sous voirie)</p> <p>Coordonn��es :</p> <p>X : 851372.05 m</p> <p>Y : 6624078.31 m</p> <p>Z (TN) : 183.36 m NGF</p> <p style="font-size: small;">Coordonn��es en Lambert 93 et altitude rattach��e �� l'IGN 69</p>	


Caract��ristiques des canalisations							
Num��ro	Diam��tre (mm)	Nature	Profondeur (m)	Chute d'eau	Nature du branchement	Angle / Nord	Observations
Entr��e 1 :	200	BETON_P	2.74		RESEAUX	180	
Entr��e 2 :	150	Gr��s	1.70	X	PARTICULIER	45	
Exutoire 1 :	200	BETON_P	2.74		EXUTOIRE	270	

Anomalies		
D��faut sur radier :	D��faut sur chemin��e :	D��faut sur fermeture :

Travaux et remarques	
Remarques :	Travaux pr��conis��s :

		Commune de Saint-Germain-du-Plain Sch��ma directeur d'assainissement de Saint-Germain-du-Plain Fiche descriptive de regard	Regard N�� 328
--	---	---	---------------------------------



Localisation :	Route de Baudri��res	Commune :	Saint-Germain-du-Plain
Intervenants :	PIT/YOB	Date visite :	10/09/2018
		Syst��me d'assainissement :	Le Bourg

Description de l'ouvrage	
<p>Caract��ristiques g��n��rales :</p> <p>Type ouvrage : Regard de visite</p> <p>Fermeture regard : Tampon Fonte Circulaire</p> <p>Mat��riaux regard : B��ton</p> <p>Dimensions regard : 400*400</p> <p>Type d'effluent : Unitaire</p> <p>Echelons : Aucun</p> <p>Domaine : Public (sous voirie)</p> <p>Coordonn��es :</p> <p>X : 851442.05 m</p> <p>Y : 6624425.12 m</p> <p>Z (TN) : 188.62 m NGF</p> <p style="font-size: small;">Coordonn��es en Lambert 93 et altitude rattach��e �� l'IGN 69</p>	


Caract��ristiques des canalisations							
Num��ro	Diam��tre (mm)	Nature	Profondeur (m)	Chute d'eau	Nature du branchement	Angle / Nord	Observations
Entr��e 1 :	300	BETON_P	1.08		RESEAUX	20	
Exutoire 1 :	300	BETON_P	1.10		EXUTOIRE	190	

Anomalies		
D��faut sur radier :	D��faut sur chemin��e :	D��faut sur fermeture :
	Couronne cass��e, fissur��e	

Travaux et remarques	
Remarques :	Travaux pr��conis��s :
	R��habilitation ponctuelle du G��nie civil / Etanch��ification

		<p align="center">Commune de Saint-Germain-du-Plain</p> <p align="center">Sch��ma directeur d'assainissement de Saint-Germain-du-Plain</p> <p align="center">Fiche descriptive de regard</p>	<p align="center">Regard N�� 155</p>
--	---	---	---



Localisation :	Rue des Boulets	Commune :	Saint-Germain-du-Plain
Intervenants :	CLB/YOB	Date visite :	07/08/2018
		Syst��me d'assainissement :	Le Bourg

Description de l'ouvrage	
<p>Caract��ristiques g��n��rales :</p> <p>Type ouvrage : Regard de visite</p> <p>Fermeture regard : Tampon Fonte Circulaire</p> <p>Mat��riaux regard : B��ton</p> <p>Dimensions regard : �� 1000</p> <p>Type d'effluent : Eaux us��es</p> <p>Echelons : 5</p> <p>Domaine : Public (sous voirie)</p> <p>Coordonn��es :</p> <p>X : 851903.95 m</p> <p>Y : 6623646.80 m</p> <p>Z (TN) : 190.00 m NGF</p> <p><small>Coordonn��es en Lambert 93 et altitude rattach��e �� l'IGN 69</small></p>	


Caract��ristiques des canalisations							
Num��ro	Diam��tre (mm)	Nature	Profondeur (m)	Chute d'eau	Nature du branchement	Angle / Nord	Observations
Entr��e 1 :	200	PVC	2.63		RESEAUX	160	
Exutoire 1 :	200	PVC	2.64		EXUTOIRE	320	

Anomalies		
D��faut sur radier :	D��faut sur chemin��e :	D��faut sur fermeture :

Travaux et remarques	
Remarques :	Travaux pr��conis��s :

		Commune de Saint-Germain-du-Plain Sch��ma directeur d'assainissement de Saint-Germain-du-Plain Fiche descriptive de regard	Regard N�� 279
--	---	---	---------------------------------



Localisation :	Route de Baudri��res	Commune :	Saint-Germain-du-Plain
Intervenants :	SAD/YOB	Date visite :	12/07/2018
		Syst��me d'assainissement :	Le Bourg

Description de l'ouvrage	
<p>Caract��ristiques g��n��rales :</p> <p>Type ouvrage : Regard de visite</p> <p>Fermeture regard : Tampon Fonte Circulaire</p> <p>Mat��riaux regard : B��ton</p> <p>Dimensions regard : �� 1000</p> <p>Type d'effluent : Eaux us��es</p> <p>Echelons : 2</p> <p>Domaine : Public (sous voirie)</p> <p>Coordonn��es :</p> <p>X : 851413.60 m</p> <p>Y : 6623532.09 m</p> <p>Z (TN) : 184.56 m NGF</p> <p><small>Coordonn��es en Lambert 93 et altitude rattach��e �� l'IGN 69</small></p>	


Caract��ristiques des canalisations							
Num��ro	Diam��tre (mm)	Nature	Profondeur (m)	Chute d'eau	Nature du branchement	Angle / Nord	Observations
Entr��e 1 :	200	PVC	1.60		RESEAUX	203	
Entr��e 2 :	160	PVC	1.12	X	PARTICULIER	220	
Exutoire 1 :	200	PVC	1.62		EXUTOIRE	20	

Anomalies		
D��faut sur radier :	D��faut sur chemin��e :	D��faut sur fermeture :

Travaux et remarques	
Remarques :	Travaux pr��conis��s :

		<p align="center">Commune de Saint-Germain-du-Plain</p> <p align="center">Sch��ma directeur d'assainissement de Saint-Germain-du-Plain</p> <p align="center">Fiche descriptive de regard</p>	<p align="center">Regard N�� 284</p>
--	---	---	---



Localisation :	Route de Baudri��res	Commune :	Saint-Germain-du-Plain
Intervenants :	SAD/YOB	Date visite :	12/07/2018
		Syst��me d'assainissement :	Le Bourg

Description de l'ouvrage	
<p>Caract��ristiques g��n��rales :</p> <p>Type ouvrage : Regard de visite</p> <p>Fermeture regard : Tampon Fonte Circulaire</p> <p>Mat��riaux regard : B��ton</p> <p>Dimensions regard : �� 1000</p> <p>Type d'effluent : Eaux us��es</p> <p>Echelons : Aucun</p> <p>Domaine : Public (sous voirie)</p> <p>Coordonn��es :</p> <p>X : 851336.20 m</p> <p>Y : 6623378.59 m</p> <p>Z (TN) : 188.82 m NGF</p> <p align="right"><small>Coordonn��es en Lambert 93 et altitude rattach��e �� l'IGN 69</small></p>	


Caract��ristiques des canalisations							
Num��ro	Diam��tre (mm)	Nature	Profondeur (m)	Chute d'eau	Nature du branchement	Angle / Nord	Observations
Entr��e 1 :	160	PVC	1.42		PARTICULIER	120	
Entr��e 2 :	160	PVC	1.44		PARTICULIER	290	
Exutoire 1 :	200	PVC	1.55		EXUTOIRE	40	

Anomalies		
D��faut sur radier :	D��faut sur chemin��e :	D��faut sur fermeture :

Travaux et remarques	
Remarques :	Travaux pr��conis��s :

		Commune de Saint-Germain-du-Plain Sch��ma directeur d'assainissement de Saint-Germain-du-Plain Fiche descriptive de regard	Regard N�� 903
--	---	---	---------------------------------



Localisation :	Route de Baudri��res	Commune :	Saint-Germain-du-Plain
Intervenants :	SAD/YOB	Date visite :	11/07/2018
		Syst��me d'assainissement :	Grand-Saint-Germain

Description de l'ouvrage	
<p>Caract��ristiques g��n��rales :</p> <p>Type ouvrage : Regard de visite</p> <p>Fermeture regard : Tampon Fonte Circulaire</p> <p>Mat��riaux regard : B��ton</p> <p>Dimensions regard : �� 1000</p> <p>Type d'effluent : Eaux us��es</p> <p>Echelons : 2</p> <p>Domaine : Public (hors voirie)</p> <p>Coordonn��es :</p> <p>X : 851296.51 m</p> <p>Y : 6623296.93 m</p> <p>Z (TN) : 190.99 m NGF</p> <p style="font-size: small;">Coordonn��es en Lambert 93 et altitude rattach��e �� l'IGN 69</p>	


Caract��ristiques des canalisations							
Num��ro	Diam��tre (mm)	Nature	Profondeur (m)	Chute d'eau	Nature du branchement	Angle / Nord	Observations
Entr��e 1 :	160	PVC	1.34		PARTICULIER	0	
Entr��e 2 :	160	PVC	1.27		PARTICULIER	310	
Entr��e 3 :	160	PVC	0.60	X	PARTICULIER	90	
Exutoire 1 :	200	PVC	1.34		EXUTOIRE	180	

Anomalies		
D��faut sur radier :	D��faut sur chemin��e :	D��faut sur fermeture :

Travaux et remarques	
Remarques :	Travaux pr��conis��s :

		Commune de Saint-Germain-du-Plain Sch��ma directeur d'assainissement de Saint-Germain-du-Plain Fiche descriptive de regard	Regard N�� 525
--	---	---	---------------------------------



Localisation :	Champ	Commune :	Saint-Germain-du-Plain
Intervenants :	OLM/YOB	Date visite :	11/10/2018
		Syst��me d'assainissement :	Le Bourg

Description de l'ouvrage	
<p>Caract��ristiques g��n��rales :</p> <p>Type ouvrage : Regard de visite</p> <p>Fermeture regard : Tampon Fonte Circulaire</p> <p>Mat��riaux regard : B��ton</p> <p>Dimensions regard : �� 1000</p> <p>Type d'effluent : Eaux us��es</p> <p>Echelons : 9</p> <p>Domaine : Priv�� (champ, culture)</p> <p>Coordonn��es :</p> <p>X : 851158.97 m</p> <p>Y : 6624672.35 m</p> <p>Z (TN) : 181.23 m NGF</p> <p style="font-size: small;">Coordonn��es en Lambert 93 et altitude rattach��e �� l'IGN 69</p>	


Caract��ristiques des canalisations							
Num��ro	Diam��tre (mm)	Nature	Profondeur (m)	Chute d'eau	Nature du branchement	Angle / Nord	Observations
Entr��e 1 :	200	BETON_P	3.43		RESEAUX	70	
Exutoire 1 :	200	BETON_P	3.43		EXUTOIRE	250	

Anomalies		
D��faut sur radier :	D��faut sur chemin��e :	D��faut sur fermeture :

Travaux et remarques	
Remarques :	Travaux pr��conis��s :

		<p align="center">Commune de Saint-Germain-du-Plain</p> <p align="center">Sch��ma directeur d'assainissement de Saint-Germain-du-Plain</p> <p align="center">Fiche descriptive de regard</p>	<p align="center">Regard N�� 88</p>
--	---	---	--



Localisation :	Rue des Angles	Commune :	Saint-Germain-du-Plain
Intervenants :	PIT/YOB	Date visite :	10/09/2018
		Syst��me d'assainissement :	Le Bourg

Description de l'ouvrage	
<p>Caract��ristiques g��n��rales :</p> <p>Type ouvrage : Regard de visite</p> <p>Fermeture regard : Tampon Fonte Circulaire</p> <p>Mat��riaux regard : B��ton</p> <p>Dimensions regard : 1000*600</p> <p>Type d'effluent : Unitaire</p> <p>Echelons : Aucun</p> <p>Domaine : Public (sous voirie)</p> <p>Coordonn��es :</p> <p>X : 851411.07 m</p> <p>Y : 6624077.89 m</p> <p>Z (TN) : 185.73 m NGF</p> <p align="right"><small>Coordonn��es en Lambert 93 et altitude rattach��e �� l'IGN 69</small></p>	


Caract��ristiques des canalisations							
Num��ro	Diam��tre (mm)	Nature	Profondeur (m)	Chute d'eau	Nature du branchement	Angle / Nord	Observations
Entr��e 1 :	500	BETON_P	1.70		RESEAUX	45	
Entr��e 2 :	200	BETON_P	1.76		RESEAUX	160	
Entr��e 3 :	200	BETON_P	1.33	X	PARTICULIER	120	
Entr��e 4 :	200	BETON_P	1.38	X	PARTICULIER	0	
Exutoire 1 :	600	BETON_P	1.78		EXUTOIRE	340	

Anomalies		
D��faut sur radier :	D��faut sur chemin��e :	D��faut sur fermeture :

Travaux et remarques	
Remarques :	Travaux pr��conis��s :

		<p align="center">Commune de Saint-Germain-du-Plain</p> <p align="center">Sch��ma directeur d'assainissement de Saint-Germain-du-Plain</p> <p align="center">Fiche descriptive de regard</p>	<p align="center">Regard N�� 632</p>
--	---	---	---



Localisation :	Route de l'Abergement	Commune :	Saint-Germain-du-Plain
Intervenants :	YOB	Date visite :	12/09/2018
		Syst��me d'assainissement :	Le Bourg

Description de l'ouvrage	
<p>Caract��ristiques g��n��rales :</p> <p>Type ouvrage : Regard de visite</p> <p>Fermeture regard : </p> <p>Mat��riaux regard : B��ton</p> <p>Dimensions regard : </p> <p>Type d'effluent : Eaux us��es</p> <p>Echelons : Aucun</p> <p>Domaine : Public (sous voirie)</p> <p>Coordonn��es :</p> <p>X : 851748.76 m</p> <p>Y : 6624730.28 m</p> <p>Z (TN) : 190.11 m NGF</p> <p align="right"><small>Coordonn��es en Lambert 93 et altitude rattach��e �� l'IGN 69</small></p>	


Caract��ristiques des canalisations							
Num��ro	Diam��tre (mm)	Nature	Profondeur (m)	Chute d'eau	Nature du branchement	Angle / Nord	Observations
Entr��e 1 :	200	PVC	1.37		RESEAUX	0	
Entr��e 2 :	125	PRV	1.25		PARTICULIER	90	
Exutoire 1 :	200	PVC	1.37		EXUTOIRE	180	

Anomalies		
D��faut sur radier :	D��faut sur chemin��e :	D��faut sur fermeture :

Travaux et remarques	
Remarques :	Travaux pr��conis��s :

		<p align="center">Commune de Saint-Germain-du-Plain</p> <p align="center">Sch��ma directeur d'assainissement de Saint-Germain-du-Plain</p> <p align="center">Fiche descriptive de regard</p>	<p align="center">Regard N�� 545</p>
--	---	---	---



Localisation :	Rue de l'Ancienne Gare	Commune :	Saint-Germain-du-Plain
Intervenants :	YOB	Date visite :	17/09/2018
		Syst��me d'assainissement :	Le Bourg

Description de l'ouvrage	
<p>Caract��ristiques g��n��rales :</p> <p>Type ouvrage : Regard de visite</p> <p>Fermeture regard : Tampon Fonte Circulaire</p> <p>Mat��riaux regard : B��ton</p> <p>Dimensions regard : 800*800</p> <p>Type d'effluent : Unitaire</p> <p>Echelons : Aucun</p> <p>Domaine : Public (hors voirie)</p> <p>Coordonn��es :</p> <p>X : 851928.49 m</p> <p>Y : 6624652.91 m</p> <p>Z (TN) : 190.56 m NGF</p> <p align="right"><small>Coordonn��es en Lambert 93 et altitude rattach��e �� l'IGN 69</small></p>	


Caract��ristiques des canalisations							
Num��ro	Diam��tre (mm)	Nature	Profondeur (m)	Chute d'eau	Nature du branchement	Angle / Nord	Observations
Entr��e 1 :	500	BETON_P	1.26		RESEAUX	110	
Entr��e 2 :	250	BETON_P	0.75	X	Grille	210	
Entr��e 3 :	200	PVC	0.47	X	Grille	270	
Exutoire 1 :	500	BETON_P	1.27		EXUTOIRE	290	

Anomalies		
D��faut sur radier :	D��faut sur chemin��e :	D��faut sur fermeture :

Travaux et remarques	
Remarques :	Travaux pr��conis��s :

		<p align="center">Commune de Saint-Germain-du-Plain</p> <p align="center">Sch��ma directeur d'assainissement de Saint-Germain-du-Plain</p> <p align="center">Fiche descriptive de regard</p>	<p align="center">Regard N�� 590</p>
--	---	---	---



Localisation :	Route du Bourg	Commune :	Saint-Germain-du-Plain
Intervenants :	PIT/YOB	Date visite :	11/09/2018
		Syst��me d'assainissement :	Le Bourg

Description de l'ouvrage	
<p>Caract��ristiques g��n��rales :</p> <p>Type ouvrage : Regard de visite</p> <p>Fermeture regard : Tampon Fonte Circulaire</p> <p>Mat��riaux regard : B��ton</p> <p>Dimensions regard : 800*800</p> <p>Type d'effluent : Unitaire</p> <p>Echelons : Aucun</p> <p>Domaine : Public (hors voirie)</p> <p>Coordonn��es :</p> <p>X : 851443.36 m</p> <p>Y : 6624472.54 m</p> <p>Z (TN) : 189.76 m NGF</p> <p align="right"><small>Coordonn��es en Lambert 93 et altitude rattach��e �� l'IGN 69</small></p>	


Caract��ristiques des canalisations							
Num��ro	Diam��tre (mm)	Nature	Profondeur (m)	Chute d'eau	Nature du branchement	Angle / Nord	Observations
Exutoire 1 :	400	BETON_P	1.62		EXUTOIRE	270	

Anomalies		
D��faut sur radier :	D��faut sur chemin��e :	D��faut sur fermeture :

Travaux et remarques	
Remarques :	Travaux pr��conis��s :

		Commune de Saint-Germain-du-Plain Sch��ma directeur d'assainissement de Saint-Germain-du-Plain Fiche descriptive de regard	Regard N�� 546
--	---	---	---------------------------------



Localisation :	Rue de l'Ancienne Gare	Commune :	Saint-Germain-du-Plain
Intervenants :	YOB	Date visite :	17/09/2018
		Syst��me d'assainissement :	Le Bourg

Description de l'ouvrage	
<p>Caract��ristiques g��n��rales :</p> <p>Type ouvrage : Regard de visite</p> <p>Fermeture regard : Tampon Fonte Circulaire</p> <p>Mat��riaux regard : B��ton</p> <p>Dimensions regard : 800*800</p> <p>Type d'effluent : Unitaire</p> <p>Echelons : Aucun</p> <p>Domaine : Public (sous voirie)</p> <p>Coordonn��es :</p> <p>X : 851978.42 m</p> <p>Y : 6624639.24 m</p> <p>Z (TN) : 190.62 m NGF</p> <p style="font-size: small;">Coordonn��es en Lambert 93 et altitude rattach��e �� l'IGN 69</p>	


Caract��ristiques des canalisations							
Num��ro	Diam��tre (mm)	Nature	Profondeur (m)	Chute d'eau	Nature du branchement	Angle / Nord	Observations
Entr��e 1 :	500	BETON_P	1.06		RESEAUX	120	
Entr��e 2 :	200	BETON_P	1.04		PARTICULIER	30	
Exutoire 1 :	500	BETON_P	1.06		EXUTOIRE	290	

Anomalies		
D��faut sur radier :	D��faut sur chemin��e :	D��faut sur fermeture :

Travaux et remarques	
Remarques :	Travaux pr��conis��s :

		<p align="center">Commune de Saint-Germain-du-Plain</p> <p align="center">Sch��ma directeur d'assainissement de Saint-Germain-du-Plain</p> <p align="center">Fiche descriptive de regard</p>	<p align="center">Regard N�� 104</p>
--	---	---	---



Localisation :	Route de Louhans	Commune :	Saint-Germain-du-Plain
Intervenants :	YOB	Date visite :	04/09/2018
		Syst��me d'assainissement :	Le Bourg

Description de l'ouvrage	
<p>Caract��ristiques g��n��rales :</p> <p>Type ouvrage : Regard de visite</p> <p>Fermeture regard : Tampon Fonte Circulaire</p> <p>Mat��riaux regard : B��ton</p> <p>Dimensions regard : 800*800</p> <p>Type d'effluent : Unitaire</p> <p>Echelons : Aucun</p> <p>Domaine : Public (hors voirie)</p> <p>Coordonn��es :</p> <p>X : 851734.80 m</p> <p>Y : 6624478.02 m</p> <p>Z (TN) : 190.94 m NGF</p> <p align="right"><small>Coordonn��es en Lambert 93 et altitude rattach��e �� l'IGN 69</small></p>	


Caract��ristiques des canalisations							
Num��ro	Diam��tre (mm)	Nature	Profondeur (m)	Chute d'eau	Nature du branchement	Angle / Nord	Observations
Entr��e 1 :	300	BETON_P	1.50		RESEAUX	110	
Entr��e 2 :	300	BETON_P	1.50		PARTICULIER	30	
Entr��e 3 :	200	PVC	0.86	X	Grille	200	
Exutoire 1 :	400	BETON_P	1.50		EXUTOIRE	210	

Anomalies		
D��faut sur radier :	D��faut sur chemin��e :	D��faut sur fermeture :

Travaux et remarques	
Remarques :	Travaux pr��conis��s :

		<p align="center">Commune de Saint-Germain-du-Plain</p> <p align="center">Sch��ma directeur d'assainissement de Saint-Germain-du-Plain</p> <p align="center">Fiche descriptive de regard</p>	<p align="center">Regard N�� 12</p>
--	---	---	--



Localisation :	Champ	Commune :	Saint-Germain-du-Plain
Intervenants :	PIT/YOB	Date visite :	11/09/2018
		Syst��me d'assainissement :	Le Bourg

Description de l'ouvrage	
<p>Caract��ristiques g��n��rales :</p> <p>Type ouvrage : Regard de visite</p> <p>Fermeture regard : Tampon Fonte Circulaire</p> <p>Mat��riaux regard : B��ton</p> <p>Dimensions regard : �� 1000</p> <p>Type d'effluent : Eaux us��es</p> <p>Echelons : Aucun</p> <p>Domaine : Priv�� (champ, culture)</p> <p>Coordonn��es :</p> <p>X : 851191.43 m</p> <p>Y : 6624174.69 m</p> <p>Z (TN) : 177.76 m NGF</p> <p><small>Coordonn��es en Lambert 93 et altitude rattach��e �� l'IGN 69</small></p>	


Caract��ristiques des canalisations							
Num��ro	Diam��tre (mm)	Nature	Profondeur (m)	Chute d'eau	Nature du branchement	Angle / Nord	Observations
Entr��e 1 :	200	PVC	0.92		RESEAUX	90	
Exutoire 1 :	160	PVC	0.92		EXUTOIRE	270	

Anomalies		
D��faut sur radier :	D��faut sur chemin��e :	D��faut sur fermeture :

Travaux et remarques	
Remarques :	Travaux pr��conis��s :

		<p align="center">Commune de Saint-Germain-du-Plain</p> <p align="center">Sch��ma directeur d'assainissement de Saint-Germain-du-Plain</p> <p align="center">Fiche descriptive de regard</p>	<p align="center">Regard N�� 13</p>
--	---	---	--



Localisation :	Champ	Commune :	Saint-Germain-du-Plain
Intervenants :	PIT/YOB	Date visite :	11/09/2018
		Syst��me d'assainissement :	Le Bourg

Description de l'ouvrage	
<p>Caract��ristiques g��n��rales :</p> <p>Type ouvrage : Regard de visite</p> <p>Fermeture regard : Tampon Fonte</p> <p>Mat��riaux regard : B��ton</p> <p>Dimensions regard : 300*300</p> <p>Type d'effluent : Eaux us��es</p> <p>Echelons : Aucun</p> <p>Domaine : Priv�� (champ, culture)</p> <p>Coordonn��es :</p> <p>X : 851205.22 m</p> <p>Y : 6624174.20 m</p> <p>Z (TN) : 177.93 m NGF</p> <p><small>Coordonn��es en Lambert 93 et altitude rattach��e �� l'IGN 69</small></p>	


Caract��ristiques des canalisations							
Num��ro	Diam��tre (mm)	Nature	Profondeur (m)	Chute d'eau	Nature du branchement	Angle / Nord	Observations
Entr��e 1 :	200	PVC	1.07		RESEAUX	90	
Entr��e 2 :	110	PVC	0.82	X	PARTICULIER	14	
Exutoire 1 :	200	PVC	1.10		EXUTOIRE	270	

Anomalies		
D��faut sur radier :	D��faut sur chemin��e :	D��faut sur fermeture :

Travaux et remarques	
Remarques :	Travaux pr��conis��s :

		Commune de Saint-Germain-du-Plain Sch��ma directeur d'assainissement de Saint-Germain-du-Plain Fiche descriptive de regard	Regard N�� 14
--	---	---	--------------------------------



Localisation :	Champ	Commune :	Saint-Germain-du-Plain
Intervenants :	PIT/YOB	Date visite :	11/09/2018
		Syst��me d'assainissement :	Le Bourg

Description de l'ouvrage	
<p>Caract��ristiques g��n��rales :</p> <p>Type ouvrage : Regard de visite</p> <p>Fermeture regard : Tampon Fonte Circulaire</p> <p>Mat��riaux regard : B��ton</p> <p>Dimensions regard : �� 1000</p> <p>Type d'effluent : Eaux us��es</p> <p>Echelons : Aucun</p> <p>Domaine : Public (hors voirie)</p> <p>Coordonn��es :</p> <p>X : 851246.28 m</p> <p>Y : 6624172.22 m</p> <p>Z (TN) : 179.42 m NGF</p> <p style="font-size: small;">Coordonn��es en Lambert 93 et altitude rattach��e �� l'IGN 69</p>	


Caract��ristiques des canalisations							
Num��ro	Diam��tre (mm)	Nature	Profondeur (m)	Chute d'eau	Nature du branchement	Angle / Nord	Observations
Entr��e 1 :	200	Gr��s	1.68	X	RESEAUX	30	
Entr��e 2 :	200	BETON_P	2.40		RESEAUX	160	
Exutoire 1 :	200	PVC	2.45		EXUTOIRE	280	

Anomalies		
D��faut sur radier :	D��faut sur chemin��e :	D��faut sur fermeture :

Travaux et remarques	
Remarques :	Travaux pr��conis��s :

		Commune de Saint-Germain-du-Plain Sch��ma directeur d'assainissement de Saint-Germain-du-Plain Fiche descriptive de regard	Regard N�� 269
--	---	---	---------------------------------



Localisation : Rue du Champ Richard	Commune : Saint-Germain-du-Plain	
Intervenants : CLB/YOB	Date visite : 06/08/2018	Syst��me d'assainissement : Le Bourg

Description de l'ouvrage	
<p>Caract��ristiques g��n��rales :</p> <p>Type ouvrage : Regard de visite</p> <p>Fermeture regard : Tampon Fonte Circulaire</p> <p>Mat��riaux regard : B��ton</p> <p>Dimensions regard : �� 800</p> <p>Type d'effluent : Eaux us��es</p> <p>Echelons : Aucun</p> <p>Domaine : Public (sous voirie)</p> <p>Coordonn��es :</p> <p>X : 851805.42 m</p> <p>Y : 6623788.36 m</p> <p>Z (TN) : 189.91 m NGF</p> <p style="font-size: small;">Coordonn��es en Lambert 93 et altitude rattach��e �� l'IGN 69</p>	


Caract��ristiques des canalisations							
Num��ro	Diam��tre (mm)	Nature	Profondeur (m)	Chute d'eau	Nature du branchement	Angle / Nord	Observations
Entr��e 1 :	200	Gr��s	1.28		RESEAUX	60	
Entr��e 2 :	150	Gr��s	0.92	X	PARTICULIER	0	
Entr��e 3 :	150	Gr��s	1.10	X	PARTICULIER	150	
Entr��e 4 :	150	Gr��s	1.10	X	PARTICULIER	200	
Exutoire 1 :	200	Gr��s	1.30		EXUTOIRE	240	

Anomalies		
D��faut sur radier :	D��faut sur chemin��e :	D��faut sur fermeture :

Travaux et remarques	
Remarques :	Travaux pr��conis��s :

		Commune de Saint-Germain-du-Plain Sch��ma directeur d'assainissement de Saint-Germain-du-Plain Fiche descriptive de regard		Regard N�� 163



Localisation :	Rue de la Poste	Commune :	Saint-Germain-du-Plain
Intervenants :	PIT/YOB	Date visite :	11/09/2018
		Syst��me d'assainissement :	Le Bourg

Description de l'ouvrage	
<p>Caract��ristiques g��n��rales :</p> <p>Type ouvrage : Regard de visite</p> <p>Fermeture regard : Tampon Fonte Circulaire</p> <p>Mat��riaux regard : B��ton</p> <p>Dimensions regard : 800*800</p> <p>Type d'effluent : Unitaire</p> <p>Echelons : Aucun</p> <p>Domaine : Public (sous voirie)</p> <p>Coordonn��es :</p> <p>X : 851251.07 m</p> <p>Y : 6624296.79 m</p> <p>Z (TN) : 182.20 m NGF</p> <p><small>Coordonn��es en Lambert 93 et altitude rattach��e �� l'IGN 69</small></p>	


Caract��ristiques des canalisations							
Num��ro	Diam��tre (mm)	Nature	Profondeur (m)	Chute d'eau	Nature du branchement	Angle / Nord	Observations
Entr��e 1 :	300	BETON_P	1.07	X	RESEAUX	0	
Entr��e 2 :	200	PVC	0.30	X	Grille	0	
Entr��e 3 :	160	PVC	0.90	X	PARTICULIER	270	
Exutoire 1 :	300	BETON_P	1.27		EXUTOIRE	180	

Anomalies		
D��faut sur radier :	D��faut sur chemin��e :	D��faut sur fermeture :

Travaux et remarques	
Remarques :	Travaux pr��conis��s :

		<p align="center">Commune de Saint-Germain-du-Plain</p> <p align="center">Sch��ma directeur d'assainissement de Saint-Germain-du-Plain</p> <p align="center">Fiche descriptive de regard</p>	<p align="center">Regard N�� 37</p>
--	---	---	---



Localisation :	Rue Monin	Commune :	Saint-Germain-du-Plain
Intervenants :	CLB/YOB	Date visite :	06/08/2018
		Syst��me d'assainissement :	Le Bourg

Description de l'ouvrage	
<p>Caract��ristiques g��n��rales :</p> <p>Type ouvrage : Regard de visite</p> <p>Fermeture regard : Tampon Fonte Circulaire</p> <p>Mat��riaux regard : B��ton</p> <p>Dimensions regard : �� 600</p> <p>Type d'effluent : Eaux us��es</p> <p>Echelons : Aucun</p> <p>Domaine : Public (sous voirie)</p> <p>Coordonn��es :</p> <p>X : 851645.00 m</p> <p>Y : 6623855.62 m</p> <p>Z (TN) : 187.15 m NGF</p> <p><small>Coordonn��es en Lambert 93 et altitude rattach��e �� l'IGN 69</small></p>	


Caract��ristiques des canalisations							
Num��ro	Diam��tre (mm)	Nature	Profondeur (m)	Chute d'eau	Nature du branchement	Angle / Nord	Observations
Entr��e 1 :	200	BETON_P	1.80		RESEAUX	90	
Entr��e 2 :	110	PVC	1.40	X	PARTICULIER	200	
Entr��e 3 :	110	PVC	0.62	X	PARTICULIER	0	
Exutoire 1 :	200	BETON_P	1.82		EXUTOIRE	270	

Anomalies		
D��faut sur radier :	D��faut sur chemin��e :	D��faut sur fermeture :
Raccordement d��fectueux	Infiltrations	
	Racines	

Travaux et remarques	
Remarques :	Travaux pr��conis��s :
	R��habilitation ponctuelle du G��nie civil / Etanch��ification

		<p align="center">Commune de Saint-Germain-du-Plain</p> <p align="center">Sch��ma directeur d'assainissement de Saint-Germain-du-Plain</p> <p align="center">Fiche descriptive de regard</p>	<p align="center">Regard N�� 32</p>
--	---	---	---



Localisation :	Rue Monin	Commune :	Saint-Germain-du-Plain
Intervenants :	CLB/YOB	Date visite :	06/08/2018
		Syst��me d'assainissement :	Le Bourg

Description de l'ouvrage	
<p>Caract��ristiques g��n��rales :</p> <p>Type ouvrage : Regard de visite</p> <p>Fermeture regard : Tampon Fonte Circulaire</p> <p>Mat��riaux regard : B��ton</p> <p>Dimensions regard : �� 600</p> <p>Type d'effluent : Eaux us��es</p> <p>Echelons : Aucun</p> <p>Domaine : Public (sous voirie)</p> <p>Coordonn��es :</p> <p>X : 851522.31 m</p> <p>Y : 6623804.84 m</p> <p>Z (TN) : 184.51 m NGF</p> <p align="right"><small>Coordonn��es en Lambert 93 et altitude rattach��e �� l'IGN 69</small></p>	


Caract��ristiques des canalisations							
Num��ro	Diam��tre (mm)	Nature	Profondeur (m)	Chute d'eau	Nature du branchement	Angle / Nord	Observations
Entr��e 1 :	200	PVC	1.78		RESEAUX	90	
Entr��e 2 :	150	BETON_P	1.66		PARTICULIER	45	
Exutoire 1 :	200	PVC	1.76		EXUTOIRE	270	

Anomalies		
D��faut sur radier :	D��faut sur chemin��e :	D��faut sur fermeture :
Raccordement d��fectueux		Tampon/grille cass��, fissur��
Radier d��grad�� (fissure, cassure)		

Travaux et remarques	
Remarques :	Travaux pr��conis��s :
	R��habilitation ponctuelle du G��nie civil / Etanch��ification

		Commune de Saint-Germain-du-Plain Sch��ma directeur d'assainissement de Saint-Germain-du-Plain Fiche descriptive de regard	Regard N�� 38
--	---	---	--------------------------------

Localisation : Rue Monin	Commune : Saint-Germain-du-Plain	
Intervenants : CLB/YOB	Date visite : 06/08/2018	Syst��me d'assainissement : Le Bourg

Description de l'ouvrage	
<p>Caract��ristiques g��n��rales :</p> <p>Type ouvrage : Regard de visite</p> <p>Fermeture regard : Tampon Fonte Circulaire</p> <p>Mat��riaux regard : B��ton</p> <p>Dimensions regard : �� 600</p> <p>Type d'effluent : Eaux us��es</p> <p>Echelons : Aucun</p> <p>Domaine : Public (sous voirie)</p> <p>Coordonn��es :</p> <p>X : 851677.49 m</p> <p>Y : 6623869.80 m</p> <p>Z (TN) : 187.67 m NGF</p> <p style="font-size: small;">Coordonn��es en Lambert 93 et altitude rattach��e �� l'IGN 69</p>	

Caract��ristiques des canalisations							
Num��ro	Diam��tre (mm)	Nature	Profondeur (m)	Chute d'eau	Nature du branchement	Angle / Nord	Observations
Entr��e 1 :	200	BETON_P	1.08	X	RESEAUX	90	
Entr��e 2 :	150	BETON_P	1.76	X	PARTICULIER	60	
Entr��e 3 :	150	BETON_P	1.50	X	PARTICULIER	320	
Entr��e 4 :	160	PVC	1.90	X	PARTICULIER	300	
Entr��e 5 :	160	PVC	1.85	X	PARTICULIER	180	
Exutoire 1 :	200	BETON_P	2.10		EXUTOIRE	270	

Anomalies		
D��faut sur radier :	D��faut sur chemin��e :	D��faut sur fermeture :


Travaux et remarques	
Remarques :	Travaux pr��conis��s :



**Regard
N° 36**

Système d'assainissement : Le Bourg



Coordonnées en Lambert 93 et altitude rattachée à l'IGN 69




Numéro	Diamètre (mm)	Nature	Profondeur (m)	Chute d'eau	Nature du branchement	Angle / Nord	Observations
Entrée 1 :	200	BETON_P	1.72		RESEAUX	90	
Exutoire 1 :	200	BETON_P	1.72		EXUTOIRE	270	

Défaut sur radier :	Défaut sur cheminée :	Défaut sur fermeture :
	Infiltrations	

Remarques :	Travaux préconisés :

		<p align="center">Commune de Saint-Germain-du-Plain</p> <p align="center">Sch��ma directeur d'assainissement de Saint-Germain-du-Plain</p> <p align="center">Fiche descriptive de regard</p>	<p align="center">Regard N�� 35</p>
--	---	---	--



Localisation :	Rue Monin	Commune :	Saint-Germain-du-Plain
Intervenants :	CLB/YOB	Date visite :	06/08/2018
		Syst��me d'assainissement :	Le Bourg

Description de l'ouvrage	
<p>Caract��ristiques g��n��rales :</p> <p>Type ouvrage : Regard de visite</p> <p>Fermeture regard : Tampon Fonte Circulaire</p> <p>Mat��riaux regard : B��ton</p> <p>Dimensions regard : �� 600</p> <p>Type d'effluent : Eaux us��es</p> <p>Echelons : Aucun</p> <p>Domaine : Public (sous voirie)</p> <p>Coordonn��es :</p> <p>X : 851581.36 m</p> <p>Y : 6623828.85 m</p> <p>Z (TN) : 186.35 m NGF</p> <p align="right"><small>Coordonn��es en Lambert 93 et altitude rattach��e �� l'IGN 69</small></p>	


Caract��ristiques des canalisations							
Num��ro	Diam��tre (mm)	Nature	Profondeur (m)	Chute d'eau	Nature du branchement	Angle / Nord	Observations
Entr��e 1 :	200	BETON_P	1.72		RESEAUX	90	
Entr��e 2 :	200	PVC	1.45	X	RESEAUX	150	
Exutoire 1 :	200	BETON_P	1.72		EXUTOIRE	270	

Anomalies		
D��faut sur radier :	D��faut sur chemin��e :	D��faut sur fermeture :
	Virole cass��e, fissur��e	

Travaux et remarques	
Remarques :	Travaux pr��conis��s :
	R��habilitation ponctuelle du G��nie civil / Etanch��ification

		<p align="center">Commune de Saint-Germain-du-Plain</p> <p align="center">Sch��ma directeur d'assainissement de Saint-Germain-du-Plain</p> <p align="center">Fiche descriptive de regard</p>	<p align="center">Regard N�� 140</p>
--	---	---	---



Localisation :	Rue des Tilles	Commune :	Saint-Germain-du-Plain
Intervenants :	YOB	Date visite :	03/09/2018
		Syst��me d'assainissement :	Le Bourg

Description de l'ouvrage	
<p>Caract��ristiques g��n��rales :</p> <p>Type ouvrage : Regard de visite</p> <p>Fermeture regard : Tampon Fonte Circulaire</p> <p>Mat��riaux regard : B��ton</p> <p>Dimensions regard : �� 600</p> <p>Type d'effluent : Eaux us��es</p> <p>Echelons : Aucun</p> <p>Domaine : Public (hors voirie)</p> <p>Coordonn��es :</p> <p>X : 851709.71 m</p> <p>Y : 6624005.93 m</p> <p>Z (TN) : 187.66 m NGF</p> <p><small>Coordonn��es en Lambert 93 et altitude rattach��e �� l'IGN 69</small></p>	


Caract��ristiques des canalisations							
Num��ro	Diam��tre (mm)	Nature	Profondeur (m)	Chute d'eau	Nature du branchement	Angle / Nord	Observations
Entr��e 1 :	160	PVC	1.85		RESEAUX	0	
Entr��e 2 :	200	PVC	1.62	X	PARTICULIER	150	
Exutoire 1 :	200	PVC	1.95		EXUTOIRE	240	

Anomalies		
D��faut sur radier :	D��faut sur chemin��e :	D��faut sur fermeture :

Travaux et remarques	
Remarques :	Travaux pr��conis��s :

		<p align="center">Commune de Saint-Germain-du-Plain</p> <p align="center">Sch��ma directeur d'assainissement de Saint-Germain-du-Plain</p> <p align="center">Fiche descriptive de regard</p>	<p align="center">Regard N�� 838</p>
--	---	---	--



Localisation :	Rue des Org��res	Commune :	Saint-Germain-du-Plain
Intervenants :	SAD/YOB	Date visite :	10/07/2018
		Syst��me d'assainissement :	Grand-Saint-Germain

Description de l'ouvrage	
<p>Caract��ristiques g��n��rales :</p> <p>Type ouvrage : Regard de visite</p> <p>Fermeture regard : Tampon Fonte Circulaire</p> <p>Mat��riaux regard : B��ton</p> <p>Dimensions regard : �� 1000</p> <p>Type d'effluent : Eaux us��es</p> <p>Echelons : 4</p> <p>Domaine : Public (sous voirie)</p> <p>Coordonn��es :</p> <p>X : 851590.69 m</p> <p>Y : 6622533.29 m</p> <p>Z (TN) : 188.47 m NGF</p> <p align="right"><small>Coordonn��es en Lambert 93 et altitude rattach��e �� l'IGN 69</small></p>	


Caract��ristiques des canalisations							
Num��ro	Diam��tre (mm)	Nature	Profondeur (m)	Chute d'eau	Nature du branchement	Angle / Nord	Observations
Entr��e 1 :	200	PVC	2.12		RESEAUX	270	
Entr��e 2 :	160	PVC	1.64	X	PARTICULIER	340	
Exutoire 1 :	200	PVC	2.13		EXUTOIRE	90	

Anomalies		
D��faut sur radier :	D��faut sur chemin��e :	D��faut sur fermeture :

Travaux et remarques	
Remarques :	Travaux pr��conis��s :

		Commune de Saint-Germain-du-Plain Sch��ma directeur d'assainissement de Saint-Germain-du-Plain Fiche descriptive de regard	Regard N�� 141
--	---	---	---------------------------------



Localisation :	Rue des Tilles	Commune :	Saint-Germain-du-Plain
Intervenants :	YOB	Date visite :	03/09/2018
		Syst��me d'assainissement :	Le Bourg

Description de l'ouvrage	
<p>Caract��ristiques g��n��rales :</p> <p>Type ouvrage : Regard de visite</p> <p>Fermeture regard : Tampon Fonte Circulaire</p> <p>Mat��riaux regard : B��ton</p> <p>Dimensions regard : �� 600</p> <p>Type d'effluent : Eaux us��es</p> <p>Echelons : Aucun</p> <p>Domaine : Public (hors voirie)</p> <p>Coordonn��es :</p> <p>X : 851720.30 m</p> <p>Y : 6624038.69 m</p> <p>Z (TN) : 187.62 m NGF</p> <p><small>Coordonn��es en Lambert 93 et altitude rattach��e �� l'IGN 69</small></p>	


Caract��ristiques des canalisations							
Num��ro	Diam��tre (mm)	Nature	Profondeur (m)	Chute d'eau	Nature du branchement	Angle / Nord	Observations
Entr��e 1 :	160	PVC	1.30		RESEAUX	30	
Entr��e 2 :	100	BETON_P	0.79	X	PARTICULIER	310	
Entr��e 3 :	100	BETON_P	0.89	X	PARTICULIER	60	
Exutoire 1 :	160	PVC	1.36		EXUTOIRE	180	

Anomalies		
D��faut sur radier :	D��faut sur chemin��e :	D��faut sur fermeture :

Travaux et remarques	
Remarques :	Travaux pr��conis��s :

		<p align="center">Commune de Saint-Germain-du-Plain</p> <p align="center">Sch��ma directeur d'assainissement de Saint-Germain-du-Plain</p> <p align="center">Fiche descriptive de regard</p>	<p align="center">Regard N�� 133</p>
--	---	---	--



Localisation :	Route de Baudri��res	Commune :	Saint-Germain-du-Plain
Intervenants :	CLB/YOB	Date visite :	09/08/2018
		Syst��me d'assainissement :	Le Bourg

Description de l'ouvrage	
<p>Caract��ristiques g��n��rales :</p> <p>Type ouvrage : Regard de visite</p> <p>Fermeture regard : Tampon Fonte Circulaire</p> <p>Mat��riaux regard : B��ton</p> <p>Dimensions regard : �� 600</p> <p>Type d'effluent : Eaux us��es</p> <p>Echelons : Aucun</p> <p>Domaine : Public (sous voirie)</p> <p>Coordonn��es :</p> <p>X : 851441.80 m</p> <p>Y : 6623933.62 m</p> <p>Z (TN) : 185.66 m NGF</p> <p align="right"><small>Coordonn��es en Lambert 93 et altitude rattach��e �� l'IGN 69</small></p>	


Caract��ristiques des canalisations							
Num��ro	Diam��tre (mm)	Nature	Profondeur (m)	Chute d'eau	Nature du branchement	Angle / Nord	Observations
Entr��e 1 :	200	BETON_P	2.23		RESEAUX	60	
Entr��e 2 :	60	PE	0.30	X	PURGE_AEP	0	
Exutoire 1 :	200	BETON_P	2.25		EXUTOIRE	220	

Anomalies		
D��faut sur radier :	D��faut sur chemin��e :	D��faut sur fermeture :

Travaux et remarques	
Remarques :	Travaux pr��conis��s :

		<p align="center">Commune de Saint-Germain-du-Plain</p> <p align="center">Sch��ma directeur d'assainissement de Saint-Germain-du-Plain</p> <p align="center">Fiche descriptive de regard</p>	<p align="center">Regard N�� 136</p>
--	---	---	--



Localisation :	Rue des Tilles	Commune :	Saint-Germain-du-Plain
Intervenants :	CLB/YOB	Date visite :	09/08/2018
		Syst��me d'assainissement :	Le Bourg

Description de l'ouvrage	
<p>Caract��ristiques g��n��rales :</p> <p>Type ouvrage : Regard de visite</p> <p>Fermeture regard : Tampon Fonte Circulaire</p> <p>Mat��riaux regard : B��ton</p> <p>Dimensions regard : �� 600</p> <p>Type d'effluent : Eaux us��es</p> <p>Echelons : Aucun</p> <p>Domaine : Public (hors voirie)</p> <p>Coordonn��es :</p> <p>X : 851560.37 m</p> <p>Y : 6623949.00 m</p> <p>Z (TN) : 185.84 m NGF</p> <p align="right"><small>Coordonn��es en Lambert 93 et altitude rattach��e �� l'IGN 69</small></p>	


Caract��ristiques des canalisations							
Num��ro	Diam��tre (mm)	Nature	Profondeur (m)	Chute d'eau	Nature du branchement	Angle / Nord	Observations
Entr��e 1 :	200	BETON_P	1.52		RESEAUX	9	
Entr��e 2 :	200	BETON_P	1.14	X	PARTICULIER	150	
Exutoire 1 :	200	BETON_P	1.57		EXUTOIRE	270	

Anomalies		
D��faut sur radier :	D��faut sur chemin��e :	D��faut sur fermeture :
	Racines	

Travaux et remarques	
Remarques :	Travaux pr��conis��s :
	R��habilitation ponctuelle du G��nie civil / Etanch��ification

		Commune de Saint-Germain-du-Plain Sch��ma directeur d'assainissement de Saint-Germain-du-Plain Fiche descriptive de regard	Regard N�� 138
--	---	---	---------------------------------



Localisation :	Rue des Tilles	Commune :	Saint-Germain-du-Plain
Intervenants :	CLB/YOB	Date visite :	09/08/2018
		Syst��me d'assainissement :	Le Bourg

Description de l'ouvrage	
<p>Caract��ristiques g��n��rales :</p> <p>Type ouvrage : Regard de visite</p> <p>Fermeture regard : Tampon Fonte Circulaire</p> <p>Mat��riaux regard : B��ton</p> <p>Dimensions regard : �� 600</p> <p>Type d'effluent : Eaux us��es</p> <p>Echelons : Aucun</p> <p>Domaine : Public (hors voirie)</p> <p>Coordonn��es :</p> <p>X : 851631.13 m</p> <p>Y : 6623970.40 m</p> <p>Z (TN) : 186.04 m NGF</p> <p style="font-size: small;">Coordonn��es en Lambert 93 et altitude rattach��e �� l'IGN 69</p>	


Caract��ristiques des canalisations							
Num��ro	Diam��tre (mm)	Nature	Profondeur (m)	Chute d'eau	Nature du branchement	Angle / Nord	Observations
Entr��e 1 :	200	BETON_P	1.23		RESEAUX	110	
Entr��e 2 :	200	BETON_P	1.20		PARTICULIER	180	
Entr��e 3 :	200	BETON_P	1.20		PARTICULIER	340	
Exutoire 1 :	200	BETON_P	1.35		EXUTOIRE	290	

Anomalies		
D��faut sur radier :	D��faut sur chemin��e :	D��faut sur fermeture :

Travaux et remarques	
Remarques :	Travaux pr��conis��s :

		<p align="center">Commune de Saint-Germain-du-Plain</p> <p align="center">Sch��ma directeur d'assainissement de Saint-Germain-du-Plain</p> <p align="center">Fiche descriptive de regard</p>	<p align="center">Regard N�� 31</p>
--	---	---	---



Localisation :	Rue Monin	Commune :	Saint-Germain-du-Plain
Intervenants :	CLB/YOB	Date visite :	06/08/2018
		Syst��me d'assainissement :	Le Bourg

Description de l'ouvrage	
<p>Caract��ristiques g��n��rales :</p> <p>Type ouvrage : Regard de visite</p> <p>Fermeture regard : Tampon Fonte Circulaire</p> <p>Mat��riaux regard : B��ton</p> <p>Dimensions regard : �� 600</p> <p>Type d'effluent : Eaux us��es</p> <p>Echelons : Aucun</p> <p>Domaine : Public (sous voirie)</p> <p>Coordonn��es :</p> <p>X : 851491.89 m</p> <p>Y : 6623792.19 m</p> <p>Z (TN) : 183.58 m NGF</p> <p><small>Coordonn��es en Lambert 93 et altitude rattach��e �� l'IGN 69</small></p>	


Caract��ristiques des canalisations							
Num��ro	Diam��tre (mm)	Nature	Profondeur (m)	Chute d'eau	Nature du branchement	Angle / Nord	Observations
Entr��e 1 :	200	PVC	1.55		RESEAUX	90	
Entr��e 2 :	200	PVC	1.24	X	RESEAUX	130	
Exutoire 1 :	200	PVC	1.58		EXUTOIRE	270	

Anomalies		
D��faut sur radier :	D��faut sur chemin��e :	D��faut sur fermeture :

Travaux et remarques	
Remarques :	Travaux pr��conis��s :

		<p align="center">Commune de Saint-Germain-du-Plain</p> <p align="center">Sch��ma directeur d'assainissement de Saint-Germain-du-Plain</p> <p align="center">Fiche descriptive de regard</p>	<p align="center">Regard N�� 139</p>
--	---	---	--



Localisation :	Rue des Tilles	Commune :	Saint-Germain-du-Plain
Intervenants :	CLB/YOB	Date visite :	09/08/2018
		Syst��me d'assainissement :	Le Bourg

Description de l'ouvrage	
<p>Caract��ristiques g��n��rales :</p> <p>Type ouvrage : Regard de visite</p> <p>Fermeture regard : Tampon Fonte Circulaire</p> <p>Mat��riaux regard : B��ton</p> <p>Dimensions regard :</p> <p>Type d'effluent : Eaux us��es</p> <p>Echelons : Aucun</p> <p>Domaine : Public (hors voirie)</p> <p>Coordonn��es :</p> <p>X : 851668.28 m</p> <p>Y : 6623992.71 m</p> <p>Z (TN) : 186.71 m NGF</p> <p align="right"><small>Coordonn��es en Lambert 93 et altitude rattach��e �� l'IGN 69</small></p>	


Caract��ristiques des canalisations							
Num��ro	Diam��tre (mm)	Nature	Profondeur (m)	Chute d'eau	Nature du branchement	Angle / Nord	Observations
Entr��e 1 :	200	BETON_P	1.83		RESEAUX	90	
Entr��e 2 :	200	BETON_P	1.54	X	PARTICULIER	45	
Entr��e 3 :	160	BETON_P	1.20	X	PARTICULIER	160	
Entr��e 4 :	150	BETON_P	1.20	X	PARTICULIER	310	
Exutoire 1 :	200	BETON_P	1.80		EXUTOIRE	210	

Anomalies		
D��faut sur radier :	D��faut sur chemin��e :	D��faut sur fermeture :

Travaux et remarques	
Remarques :	Travaux pr��conis��s :

		<p align="center">Commune de Saint-Germain-du-Plain</p> <p align="center">Sch��ma directeur d'assainissement de Saint-Germain-du-Plain</p> <p align="center">Fiche descriptive de regard</p>	<p align="center">Regard N�� 30</p>
--	---	---	---



Localisation :	Route de Baudri��res	Commune :	Saint-Germain-du-Plain
Intervenants :	CLB/YOB	Date visite :	06/08/2018
		Syst��me d'assainissement :	Le Bourg

Description de l'ouvrage	
<p>Caract��ristiques g��n��rales :</p> <p>Type ouvrage : Regard de visite</p> <p>Fermeture regard : Tampon Fonte Circulaire</p> <p>Mat��riaux regard : B��ton</p> <p>Dimensions regard : �� 1000</p> <p>Type d'effluent : Eaux us��es</p> <p>Echelons : Aucun</p> <p>Domaine : Public (sous voirie)</p> <p>Coordonn��es :</p> <p>X : 851443.07 m</p> <p>Y : 6623768.46 m</p> <p>Z (TN) : 182.19 m NGF</p> <p align="right"><small>Coordonn��es en Lambert 93 et altitude rattach��e �� l'IGN 69</small></p>	


Caract��ristiques des canalisations							
Num��ro	Diam��tre (mm)	Nature	Profondeur (m)	Chute d'eau	Nature du branchement	Angle / Nord	Observations
Entr��e 1 :	200	BETON_P	1.54		RESEAUX	90	
Entr��e 2 :	200	PVC	1.05	X	PARTICULIER	180	
Exutoire 1 :	200	BETON_P	1.58		EXUTOIRE	270	

Anomalies		
D��faut sur radier :	D��faut sur chemin��e :	D��faut sur fermeture :

Travaux et remarques	
Remarques :	Travaux pr��conis��s :

		<p align="center">Commune de Saint-Germain-du-Plain</p> <p align="center">Sch��ma directeur d'assainissement de Saint-Germain-du-Plain</p> <p align="center">Fiche descriptive de regard</p>	<p align="center">Regard N�� 28</p>
--	---	---	--



Localisation :	Rue des Roches	Commune :	Saint-Germain-du-Plain
Intervenants :	SAD/YOB	Date visite :	12/07/2018
		Syst��me d'assainissement :	Le Bourg

Description de l'ouvrage	
<p>Caract��ristiques g��n��rales :</p> <p>Type ouvrage : Regard de visite</p> <p>Fermeture regard : Tampon Fonte Circulaire</p> <p>Mat��riaux regard : B��ton</p> <p>Dimensions regard : �� 1000</p> <p>Type d'effluent : Eaux us��es</p> <p>Echelons : Aucun</p> <p>Domaine : Public (sous voirie)</p> <p>Coordonn��es :</p> <p>X : 851367.53 m</p> <p>Y : 6623793.93 m</p> <p>Z (TN) : 181.03 m NGF</p> <p align="right"><small>Coordonn��es en Lambert 93 et altitude rattach��e �� l'IGN 69</small></p>	


Caract��ristiques des canalisations							
Num��ro	Diam��tre (mm)	Nature	Profondeur (m)	Chute d'eau	Nature du branchement	Angle / Nord	Observations
Entr��e 1 :	200	PVC	1.70		RESEAUX	160	
Exutoire 1 :	200	PVC	1.70		EXUTOIRE	340	

Anomalies		
D��faut sur radier :	D��faut sur chemin��e :	D��faut sur fermeture :

Travaux et remarques	
Remarques :	Travaux pr��conis��s :

		<p align="center">Commune de Saint-Germain-du-Plain</p> <p align="center">Sch��ma directeur d'assainissement de Saint-Germain-du-Plain</p> <p align="center">Fiche descriptive de regard</p>	<p align="center">Regard N�� 26</p>
--	---	---	--

Localisation :	Rue des Roches	Commune :	Saint-Germain-du-Plain
Intervenants :	SAD/YOB	Date visite :	12/07/2018
		Syst��me d'assainissement :	Le Bourg



Description de l'ouvrage	
<p>Caract��ristiques g��n��rales :</p> <p>Type ouvrage : Regard de visite</p> <p>Fermeture regard : Tampon Fonte Circulaire</p> <p>Mat��riaux regard : B��ton</p> <p>Dimensions regard : �� 1000</p> <p>Type d'effluent : Eaux us��es</p> <p>Echelons : 1</p> <p>Domaine : Public (sous voirie)</p> <p>Coordonn��es :</p> <p>X : 851319.20 m</p> <p>Y : 6623815.37 m</p> <p>Z (TN) : 180.20 m NGF</p> <p><small>Coordonn��es en Lambert 93 et altitude rattach��e �� l'IGN 69</small></p>	

Caract��ristiques des canalisations							
Num��ro	Diam��tre (mm)	Nature	Profondeur (m)	Chute d'eau	Nature du branchement	Angle / Nord	Observations
Entr��e 1 :	200	PVC	1.50		RESEAUX	150	
Entr��e 2 :	160	PVC	1.37		PARTICULIER	20	
Exutoire 1 :	200	BETON_P	1.50		EXUTOIRE	320	


Anomalies		
D��faut sur radier :	D��faut sur chemin��e :	D��faut sur fermeture :

Travaux et remarques	
Remarques :	Travaux pr��conis��s :

Remarques :	Travaux préconisés :

		Commune de Saint-Germain-du-Plain Sch��ma directeur d'assainissement de Saint-Germain-du-Plain Fiche descriptive de regard	Regard N�� 1341
--	---	---	----------------------------------



Localisation :	Grande Rue de Marosse	Commune :	Saint-Germain-du-Plain
Intervenants :	OLM/YOB	Date visite :	10/10/2018
		Syst��me d'assainissement :	Marosse

Description de l'ouvrage	
<p>Caract��ristiques g��n��rales :</p> <p>Type ouvrage : Regard de visite</p> <p>Fermeture regard : Tampon Fonte Circulaire</p> <p>Mat��riaux regard : B��ton</p> <p>Dimensions regard : �� 1000</p> <p>Type d'effluent : Eaux us��es</p> <p>Echelons : Aucun</p> <p>Domaine : Public (sous voirie)</p> <p>Coordonn��es :</p> <p>X : 852438.71 m</p> <p>Y : 6624290.89 m</p> <p>Z (TN) : 191.98 m NGF</p> <p style="font-size: small;">Coordonn��es en Lambert 93 et altitude rattach��e �� l'IGN 69</p>	


Caract��ristiques des canalisations							
Num��ro	Diam��tre (mm)	Nature	Profondeur (m)	Chute d'eau	Nature du branchement	Angle / Nord	Observations
Entr��e 1 :	160	PVC	1.60		PARTICULIER	180	
Entr��e 2 :	125	PVC	1.27	X	PARTICULIER	150	
Entr��e 3 :	160	PVC	1.32	X	PARTICULIER	120	
Exutoire 1 :	200	PVC	1.61		EXUTOIRE	0	

Anomalies		
D��faut sur radier :	D��faut sur chemin��e :	D��faut sur fermeture :

Travaux et remarques	
Remarques :	Travaux pr��conis��s :

		<p align="center">Commune de Saint-Germain-du-Plain</p> <p align="center">Sch��ma directeur d'assainissement de Saint-Germain-du-Plain</p> <p align="center">Fiche descriptive de regard</p>	<p align="center">Regard N�� 43</p>
--	---	---	---

Localisation :	Rue des Boulets	Commune :	Saint-Germain-du-Plain
Intervenants :	CLB/YOB	Date visite :	07/08/2018
		Syst��me d'assainissement :	Le Bourg

Description de l'ouvrage	
<p>Caract��ristiques g��n��rales :</p> <p>Type ouvrage : Regard de visite</p> <p>Fermeture regard : Tampon Fonte Circulaire</p> <p>Mat��riaux regard : B��ton</p> <p>Dimensions regard : �� 600</p> <p>Type d'effluent : Eaux us��es</p> <p>Echelons : Aucun</p> <p>Domaine : Public (sous voirie)</p> <p>Coordonn��es :</p> <p>X : 851783.89 m</p> <p>Y : 6623985.49 m</p> <p>Z (TN) : 189.22 m NGF</p> <p><small>Coordonn��es en Lambert 93 et altitude rattach��e �� l'IGN 69</small></p>	

Caract��ristiques des canalisations							
Num��ro	Diam��tre (mm)	Nature	Profondeur (m)	Chute d'eau	Nature du branchement	Angle / Nord	Observations
Entr��e 1 :	160	PVC	1.34	X	PARTICULIER	270	
					PARTICULIER		
Entr��e 3 :	200	PVC	1.72		RESEAUX	0	
Exutoire 1 :	200	PVC	1.74		EXUTOIRE	180	

Anomalies		
D��faut sur radier :	D��faut sur chemin��e :	D��faut sur fermeture :
	Branchements d��fectueux	
	Concr��tions	
	Traces d'infiltration	

Travaux et remarques	
Remarques :	Travaux pr��conis��s :
	R��habilitation ponctuelle du G��nie civil / Etanch��ification



**Regard
N° 134**

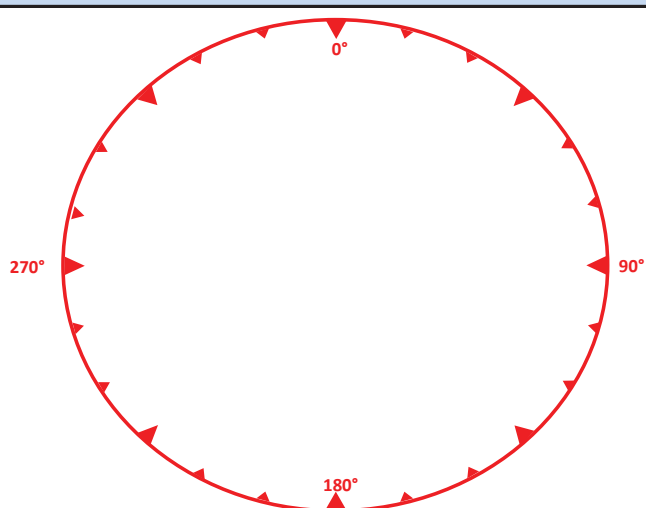
Commune : Saint-Germain-du-Plain

Système d'assainissement : Le Bourg

Caractéristiques générales :

Coordonnées :



Coordonnées en Lambert 93 et altitude rattachée à l'IGN 69




Numéro	Diamètre (mm)	Nature	Profondeur (m)	Chute d'eau	Nature du branchement	Angle / Nord	Observations
Entrée 1 :	200	BETON_P	1.92	X	RESEAUX	90	
Entrée 2 :	125	BETON_P	1.28	X	PARTICULIER	340	
Entrée 3 :	200	BETON_P	1.36	X	PARTICULIER	120	
Exutoire 1 :	200	BETON_P	2.25		EXUTOIRE	270	

Défaut sur radiateur :	Défaut sur cheminée :	Défaut sur fermeture :
		Tampon/grille cassé, fissuré

Remarques :	Travaux préconisés :

		Commune de Saint-Germain-du-Plain Sch��ma directeur d'assainissement de Saint-Germain-du-Plain Fiche descriptive de regard	Regard N�� 129
--	---	---	---------------------------------

Localisation :	Route de Baudri��res	Commune :	Saint-Germain-du-Plain
Intervenants :	CLB/YOB	Date visite :	09/08/2018
		Syst��me d'assainissement :	Le Bourg



Description de l'ouvrage	
<p>Caract��ristiques g��n��rales :</p> <p>Type ouvrage : Regard de visite</p> <p>Fermeture regard : Tampon Fonte Circulaire</p> <p>Mat��riaux regard : B��ton</p> <p>Dimensions regard : �� 1000</p> <p>Type d'effluent : Eaux us��es</p> <p>Echelons : Aucun</p> <p>Domaine : Public (sous voirie)</p> <p>Coordonn��es :</p> <p>X : 851433.88 m</p> <p>Y : 6623796.10 m</p> <p>Z (TN) : 182.28 m NGF</p> <p style="font-size: small;">Coordonn��es en Lambert 93 et altitude rattach��e �� l'IGN 69</p>	

Caract��ristiques des canalisations							
Num��ro	Diam��tre (mm)	Nature	Profondeur (m)	Chute d'eau	Nature du branchement	Angle / Nord	Observations
Entr��e 1 :	200	PVC	1.76		RESEAUX	30	
Entr��e 2 :	125	PVC	1.35	X	PARTICULIER	310	
Exutoire 1 :	200	PVC	1.77		EXUTOIRE	210	


Anomalies		
D��faut sur radier :	D��faut sur chemin��e :	D��faut sur fermeture :

Travaux et remarques	
Remarques :	Travaux pr��conis��s :

Remarques :	Travaux préconisés :

		Commune de Saint-Germain-du-Plain Sch��ma directeur d'assainissement de Saint-Germain-du-Plain Fiche descriptive de regard	Regard N�� 823
--	---	---	---------------------------------



Localisation : Rue de la Planche	Commune : Saint-Germain-du-Plain	
Intervenants : SAD/YOB	Date visite : 10/07/2018	Syst��me d'assainissement : Grand-Saint-Germain

Description de l'ouvrage	
<p>Caract��ristiques g��n��rales :</p> <p>Type ouvrage : Regard de visite</p> <p>Fermeture regard : Tampon Fonte Circulaire</p> <p>Mat��riaux regard : B��ton</p> <p>Dimensions regard : �� 1000</p> <p>Type d'effluent : Eaux us��es</p> <p>Echelons : 6</p> <p>Domaine : Public (sous voirie)</p> <p>Coordonn��es :</p> <p>X : 851563.75 m</p> <p>Y : 6623037.37 m</p> <p>Z (TN) : 190.51 m NGF</p> <p style="font-size: small;">Coordonn��es en Lambert 93 et altitude rattach��e �� l'IGN 69</p>	


Caract��ristiques des canalisations							
Num��ro	Diam��tre (mm)	Nature	Profondeur (m)	Chute d'eau	Nature du branchement	Angle / Nord	Observations
Entr��e 1 :	200	PVC	2.74		RESEAUX	270	
Entr��e 2 :	200	PVC	2.74		RESEAUX	90	
Entr��e 3 :	160	PVC	1.36	X	PARTICULIER	0	
Exutoire 1 :	200	PVC	2.76		EXUTOIRE	180	

Anomalies		
D��faut sur radier :	D��faut sur chemin��e :	D��faut sur fermeture :
Infiltration		

Travaux et remarques	
Remarques :	Travaux pr��conis��s :
	R��habilitation ponctuelle du G��nie civil / Etanch��ification

		Commune de Saint-Germain-du-Plain Sch��ma directeur d'assainissement de Saint-Germain-du-Plain Fiche descriptive de regard	Regard N�� 1199
--	---	---	----------------------------------



Localisation :	Rue des Oudots	Commune :	Saint-Germain-du-Plain
Intervenants :	SAD/YOB	Date visite :	10/07/2018
		Syst��me d'assainissement :	Grand-Saint-Germain

Description de l'ouvrage	
<p>Caract��ristiques g��n��rales :</p> <p>Type ouvrage : Regard de visite</p> <p>Fermeture regard : Grille Fonte Cadre</p> <p>Mat��riaux regard : B��ton</p> <p>Dimensions regard : 400*400</p> <p>Type d'effluent : Eaux pluviales</p> <p>Echelons : Aucun</p> <p>Domaine : Public (hors voirie)</p> <p>Coordonn��es :</p> <p>X : 851582.14 m</p> <p>Y : 6623041.97 m</p> <p>Z (TN) : 190.28 m NGF</p> <p style="font-size: small;">Coordonn��es en Lambert 93 et altitude rattach��e �� l'IGN 69</p>	


Caract��ristiques des canalisations							
Num��ro	Diam��tre (mm)	Nature	Profondeur (m)	Chute d'eau	Nature du branchement	Angle / Nord	Observations
Entr��e 1 :	300	BETON_P	0.50		RESEAUX	210	
Exutoire 1 :	300	PVC	0.50		EXUTOIRE	45	

Anomalies		
D��faut sur radier :	D��faut sur chemin��e :	D��faut sur fermeture :

Travaux et remarques	
Remarques :	Travaux pr��conis��s :

		<p align="center">Commune de Saint-Germain-du-Plain</p> <p align="center">Sch��ma directeur d'assainissement de Saint-Germain-du-Plain</p> <p align="center">Fiche descriptive de regard</p>	<p align="center">Regard N�� 890</p>
--	---	---	--



Localisation :	Rue des Oudots	Commune :	Saint-Germain-du-Plain
Intervenants :	SAD/YOB	Date visite :	10/07/2018
		Syst��me d'assainissement :	Grand-Saint-Germain

Description de l'ouvrage	
<p>Caract��ristiques g��n��rales :</p> <p>Type ouvrage : Regard de visite</p> <p>Fermeture regard : Tampon Fonte Circulaire</p> <p>Mat��riaux regard : B��ton</p> <p>Dimensions regard : �� 1000</p> <p>Type d'effluent : Eaux us��es</p> <p>Echelons : Aucun</p> <p>Domaine : Public (sous voirie)</p> <p>Coordonn��es :</p> <p>X : 851597.84 m</p> <p>Y : 6623049.92 m</p> <p>Z (TN) : 190.35 m NGF</p> <p align="right"><small>Coordonn��es en Lambert 93 et altitude rattach��e �� l'IGN 69</small></p>	


Caract��ristiques des canalisations							
Num��ro	Diam��tre (mm)	Nature	Profondeur (m)	Chute d'eau	Nature du branchement	Angle / Nord	Observations
Entr��e 1 :	200	PVC	2.45		RESEAUX	90	
Exutoire 1 :	200	PVC	2.45		EXUTOIRE	270	

Anomalies		
D��faut sur radier :	D��faut sur chemin��e :	D��faut sur fermeture :
	Traces d'infiltration	

Travaux et remarques	
Remarques :	Travaux pr��conis��s :

		<p align="center">Commune de Saint-Germain-du-Plain</p> <p align="center">Sch��ma directeur d'assainissement de Saint-Germain-du-Plain</p> <p align="center">Fiche descriptive de regard</p>	<p align="center">Regard N�� 1198</p>
--	---	---	---



Localisation :	Rue des Oudots	Commune :	Saint-Germain-du-Plain
Intervenants :	SAD/YOB	Date visite :	10/07/2018
		Syst��me d'assainissement :	Grand-Saint-Germain

Description de l'ouvrage	
<p>Caract��ristiques g��n��rales :</p> <p>Type ouvrage : Regard de visite</p> <p>Fermeture regard : Grille Fonte Cadre</p> <p>Mat��riaux regard : B��ton</p> <p>Dimensions regard : 400*400</p> <p>Type d'effluent : Eaux pluviales</p> <p>Echelons : Aucun</p> <p>Domaine : Public (hors voirie)</p> <p>Coordonn��es :</p> <p>X : 851600.58 m</p> <p>Y : 6623049.36 m</p> <p>Z (TN) : 190.26 m NGF</p> <p><small>Coordonn��es en Lambert 93 et altitude rattach��e �� l'IGN 69</small></p>	


Caract��ristiques des canalisations							
Num��ro	Diam��tre (mm)	Nature	Profondeur (m)	Chute d'eau	Nature du branchement	Angle / Nord	Observations
Entr��e 1 :	100	PVC	0.47		PARTICULIER	180	
Entr��e 2 :	300	PVC	0.57		RESEAUX	270	
Exutoire 1 :	300	PVC	0.61		EXUTOIRE	90	

Anomalies		
D��faut sur radier :	D��faut sur chemin��e :	D��faut sur fermeture :

Travaux et remarques	
Remarques :	Travaux pr��conis��s :

		<p align="center">Commune de Saint-Germain-du-Plain</p> <p align="center">Sch��ma directeur d'assainissement de Saint-Germain-du-Plain</p> <p align="center">Fiche descriptive de regard</p>	<p align="center">Regard N�� 1197</p>
--	---	---	---



Localisation :	Rue des Oudots	Commune :	Saint-Germain-du-Plain
Intervenants :	SAD/YOB	Date visite :	10/07/2018
		Syst��me d'assainissement :	Grand-Saint-Germain

Description de l'ouvrage	
<p>Caract��ristiques g��n��rales :</p> <p>Type ouvrage : Regard de visite</p> <p>Fermeture regard : Grille Fonte Cadre</p> <p>Mat��riaux regard : B��ton</p> <p>Dimensions regard : 400*400</p> <p>Type d'effluent : Eaux pluviales</p> <p>Echelons : Aucun</p> <p>Domaine : Public (hors voirie)</p> <p>Coordonn��es :</p> <p>X : 851616.15 m</p> <p>Y : 6623055.87 m</p> <p>Z (TN) : 190.11 m NGF</p> <p align="right"><small>Coordonn��es en Lambert 93 et altitude rattach��e �� l'IGN 69</small></p>	


Caract��ristiques des canalisations							
Num��ro	Diam��tre (mm)	Nature	Profondeur (m)	Chute d'eau	Nature du branchement	Angle / Nord	Observations
Entr��e 1 :	300	PVC	0.50		RESEAUX	270	
Entr��e 2 :	300	PVC	0.40	X	RESEAUX	200	
Exutoire 1 :	300	PVC	0.60		EXUTOIRE	90	

Anomalies		
D��faut sur radier :	D��faut sur chemin��e :	D��faut sur fermeture :

Travaux et remarques	
Remarques :	Travaux pr��conis��s :

		Commune de Saint-Germain-du-Plain Sch��ma directeur d'assainissement de Saint-Germain-du-Plain Fiche descriptive de regard	Regard N�� 1196
--	---	---	----------------------------------



Localisation :	Rue des Oudots	Commune :	Saint-Germain-du-Plain
Intervenants :	SAD/YOB	Date visite :	10/07/2018
		Syst��me d'assainissement :	Grand-Saint-Germain

Description de l'ouvrage	
<p>Caract��ristiques g��n��rales :</p> <p>Type ouvrage : Regard de visite</p> <p>Fermeture regard : Grille Fonte Cadre</p> <p>Mat��riaux regard : B��ton</p> <p>Dimensions regard : 300*300</p> <p>Type d'effluent : Eaux pluviales</p> <p>Echelons : Aucun</p> <p>Domaine : Public (hors voirie)</p> <p>Coordonn��es :</p> <p>X : 851629.22 m</p> <p>Y : 6623063.48 m</p> <p>Z (TN) : 190.19 m NGF</p> <p style="font-size: small;">Coordonn��es en Lambert 93 et altitude rattach��e �� l'IGN 69</p>	


Caract��ristiques des canalisations							
Num��ro	Diam��tre (mm)	Nature	Profondeur (m)	Chute d'eau	Nature du branchement	Angle / Nord	Observations
Entr��e 1 :	300	BETON_P	0.65		RESEAUX	320	
Entr��e 2 :	300	PEHD	0.66		RESEAUX	240	
Exutoire 1 :	300	PEHD	0.70		EXUTOIRE	140	

Anomalies		
D��faut sur radier :	D��faut sur chemin��e :	D��faut sur fermeture :

Travaux et remarques	
Remarques :	Travaux pr��conis��s :

		Commune de Saint-Germain-du-Plain Sch��ma directeur d'assainissement de Saint-Germain-du-Plain Fiche descriptive de regard	Regard N�� 1278
--	---	---	----------------------------------

Localisation : Rue des Oudots	Commune : Saint-Germain-du-Plain	
Intervenants : SAD/YOB	Date visite : 10/07/2018	Syst��me d'assainissement : Grand-Saint-Germain



Description de l'ouvrage	
<p>Caract��ristiques g��n��rales :</p> <p>Type ouvrage : Regard de visite</p> <p>Fermeture regard : </p> <p>Mat��riaux regard : B��ton</p> <p>Dimensions regard : 400*400</p> <p>Type d'effluent : Eaux pluviales</p> <p>Echelons : Aucun</p> <p>Domaine : Public (hors voirie)</p> <p>Coordonn��es :</p> <p>X : 851549.56 m</p> <p>Y : 6623031.88 m</p> <p>Z (TN) : 190.26 m NGF</p> <p style="font-size: small;">Coordonn��es en Lambert 93 et altitude rattach��e �� l'IGN 69</p>	

Caract��ristiques des canalisations							
Num��ro	Diam��tre (mm)	Nature	Profondeur (m)	Chute d'eau	Nature du branchement	Angle / Nord	Observations
Entr��e 1 :	300	BETON_P	0.45		RESEAUX	90	
Exutoire 1 :	300	BETON_P	0.45		EXUTOIRE	270	


Anomalies		
D��faut sur radier :	D��faut sur chemin��e :	D��faut sur fermeture :

Travaux et remarques	
Remarques :	Travaux pr��conis��s :



		<p align="center">Commune de Saint-Germain-du-Plain</p> <p align="center">Sch��ma directeur d'assainissement de Saint-Germain-du-Plain</p> <p align="center">Fiche descriptive de regard</p>	<p align="center">Regard N�� 1185</p>
--	---	---	---



Localisation :	Rue des Oudots	Commune :	Saint-Germain-du-Plain
Intervenants :	SAD/YOB	Date visite :	10/07/2018
		Syst��me d'assainissement :	Grand-Saint-Germain

Description de l'ouvrage	
<p>Caract��ristiques g��n��rales :</p> <p>Type ouvrage : Regard de visite</p> <p>Fermeture regard : </p> <p>Mat��riaux regard : B��ton</p> <p>Dimensions regard : 400*400</p> <p>Type d'effluent : Eaux pluviales</p> <p>Echelons : Aucun</p> <p>Domaine : Public (hors voirie)</p> <p>Coordonn��es :</p> <p>X : 851510.95 m</p> <p>Y : 6623034.53 m</p> <p>Z (TN) : 190.62 m NGF</p> <p align="right"><small>Coordonn��es en Lambert 93 et altitude rattach��e �� l'IGN 69</small></p>	


Caract��ristiques des canalisations							
Num��ro	Diam��tre (mm)	Nature	Profondeur (m)	Chute d'eau	Nature du branchement	Angle / Nord	Observations
Entr��e 1 :	300	PVC	0.73		RESEAUX	0	
Entr��e 2 :	300	BETON_P	0.78		RESEAUX	120	
Exutoire 1 :	300	BETON_P	0.78		EXUTOIRE	270	

Anomalies		
D��faut sur radier :	D��faut sur chemin��e :	D��faut sur fermeture :

Travaux et remarques	
Remarques :	Travaux pr��conis��s :

		<p align="center">Commune de Saint-Germain-du-Plain</p> <p align="center">Sch��ma directeur d'assainissement de Saint-Germain-du-Plain</p> <p align="center">Fiche descriptive de regard</p>	<p align="center">Regard N�� 1184</p>
--	---	---	---



Localisation :	Rue du Champ Gaideau	Commune :	Saint-Germain-du-Plain
Intervenants :	SAD/YOB	Date visite :	11/07/2018
		Syst��me d'assainissement :	Grand-Saint-Germain

Description de l'ouvrage	
<p>Caract��ristiques g��n��rales :</p> <p>Type ouvrage : Regard de visite</p> <p>Fermeture regard : Grille Fonte Cadre</p> <p>Mat��riaux regard : B��ton</p> <p>Dimensions regard : 600*600</p> <p>Type d'effluent : Eaux pluviales</p> <p>Echelons : Aucun</p> <p>Domaine : Public (sous voirie)</p> <p>Coordonn��es :</p> <p>X : 851354.41 m</p> <p>Y : 6623079.22 m</p> <p>Z (TN) : 191.37 m NGF</p> <p><small>Coordonn��es en Lambert 93 et altitude rattach��e �� l'IGN 69</small></p>	


Caract��ristiques des canalisations							
Num��ro	Diam��tre (mm)	Nature	Profondeur (m)	Chute d'eau	Nature du branchement	Angle / Nord	Observations
Entr��e 1 :	300	BETON_P	0.55		RESEAUX	270	
Entr��e 2 :	100	Plastique	0.45		DRAIN	340	
Exutoire 1 :	250	BETON_P	0.59		EXUTOIRE	90	

Anomalies		
D��faut sur radier :	D��faut sur chemin��e :	D��faut sur fermeture :

Travaux et remarques	
Remarques :	Travaux pr��conis��s :

		<p align="center">Commune de Saint-Germain-du-Plain</p> <p align="center">Sch��ma directeur d'assainissement de Saint-Germain-du-Plain</p> <p align="center">Fiche descriptive de regard</p>	<p align="center">Regard N�� 1194</p>
--	---	---	---



Localisation :	Route de Baudri��res	Commune :	Saint-Germain-du-Plain
Intervenants :	SAD/YOB	Date visite :	11/07/2018
		Syst��me d'assainissement :	Grand-Saint-Germain

Description de l'ouvrage	
<p>Caract��ristiques g��n��rales :</p> <p>Type ouvrage : Regard de visite</p> <p>Fermeture regard : Plaque Fonte Cadre</p> <p>Mat��riaux regard : B��ton</p> <p>Dimensions regard : 500*500</p> <p>Type d'effluent : Eaux pluviales</p> <p>Echelons : Aucun</p> <p>Domaine : Public (hors voirie)</p> <p>Coordonn��es :</p> <p>X : 851266.00 m</p> <p>Y : 6623039.78 m</p> <p>Z (TN) : 191.54 m NGF</p> <p align="right"><small>Coordonn��es en Lambert 93 et altitude rattach��e �� l'IGN 69</small></p>	


Caract��ristiques des canalisations							
Num��ro	Diam��tre (mm)	Nature	Profondeur (m)	Chute d'eau	Nature du branchement	Angle / Nord	Observations
Entr��e 1 :	300	BETON_P	0.63		RESEAUX	0	
Exutoire 1 :	300	BETON_P	0.70		EXUTOIRE	180	

Anomalies		
D��faut sur radier :	D��faut sur chemin��e :	D��faut sur fermeture :

Travaux et remarques	
Remarques :	Travaux pr��conis��s :

		<p align="center">Commune de Saint-Germain-du-Plain</p> <p align="center">Sch��ma directeur d'assainissement de Saint-Germain-du-Plain</p> <p align="center">Fiche descriptive de regard</p>	<p align="center">Regard N�� 1192</p>
--	---	---	---



Localisation :	Route de Baudri��res	Commune :	Saint-Germain-du-Plain
Intervenants :	SAD/YOB	Date visite :	11/07/2018
		Syst��me d'assainissement :	Grand-Saint-Germain

Description de l'ouvrage	
<p>Caract��ristiques g��n��rales :</p> <p>Type ouvrage : Regard de visite</p> <p>Fermeture regard : Grille Fonte Cadre</p> <p>Mat��riaux regard : B��ton</p> <p>Dimensions regard : 400*400</p> <p>Type d'effluent : Eaux pluviales</p> <p>Echelons : Aucun</p> <p>Domaine : Public (hors voirie)</p> <p>Coordonn��es :</p> <p>X : 851264.92 m</p> <p>Y : 6623019.75 m</p> <p>Z (TN) : 191.21 m NGF</p> <p align="right"><small>Coordonn��es en Lambert 93 et altitude rattach��e �� l'IGN 69</small></p>	


Caract��ristiques des canalisations							
Num��ro	Diam��tre (mm)	Nature	Profondeur (m)	Chute d'eau	Nature du branchement	Angle / Nord	Observations
Entr��e 1 :	300	BETON_P	0.40		RESEAUX	0	
Exutoire 1 :	300	PEHD	0.45		EXUTOIRE	180	

Anomalies		
D��faut sur radier :	D��faut sur chemin��e :	D��faut sur fermeture :

Travaux et remarques	
Remarques :	Travaux pr��conis��s :

		Commune de Saint-Germain-du-Plain Sch��ma directeur d'assainissement de Saint-Germain-du-Plain Fiche descriptive de regard	Regard N�� 1189
--	---	---	----------------------------------



Localisation :	Route de Baudri��res	Commune :	Saint-Germain-du-Plain
Intervenants :	SAD/YOB	Date visite :	11/07/2018
		Syst��me d'assainissement :	Grand-Saint-Germain

Description de l'ouvrage	
<p>Caract��ristiques g��n��rales :</p> <p>Type ouvrage : Regard de visite</p> <p>Fermeture regard : </p> <p>Mat��riaux regard : B��ton</p> <p>Dimensions regard : 400*400</p> <p>Type d'effluent : Eaux pluviales</p> <p>Echelons : Aucun</p> <p>Domaine : Public (hors voirie)</p> <p>Coordonn��es :</p> <p>X : 851270.83 m</p> <p>Y : 6622977.78 m</p> <p>Z (TN) : 191.32 m NGF</p> <p style="font-size: small;">Coordonn��es en Lambert 93 et altitude rattach��e �� l'IGN 69</p>	


Caract��ristiques des canalisations							
Num��ro	Diam��tre (mm)	Nature	Profondeur (m)	Chute d'eau	Nature du branchement	Angle / Nord	Observations
Entr��e 1 :	300	BETON_P	0.66		RESEAUX	0	
Entr��e 2 :	300	BETON_P	0.65		RESEAUX	270	
Exutoire 1 :	300	BETON_P	0.74		EXUTOIRE	180	

Anomalies		
D��faut sur radier :	D��faut sur chemin��e :	D��faut sur fermeture :
		Tampon/grille cass��, fissur��

Travaux et remarques	
Remarques :	Travaux pr��conis��s :

		Commune de Saint-Germain-du-Plain Sch��ma directeur d'assainissement de Saint-Germain-du-Plain Fiche descriptive de regard	Regard N�� 1190
--	---	---	----------------------------------



Localisation : Route de Baudri��res	Commune : Saint-Germain-du-Plain	
Intervenants : SAD/YOB	Date visite : 11/07/2018	Syst��me d'assainissement : Grand-Saint-Germain

Description de l'ouvrage	
<p>Caract��ristiques g��n��rales :</p> <p>Type ouvrage : Regard de visite</p> <p>Fermeture regard : </p> <p>Mat��riaux regard : B��ton</p> <p>Dimensions regard : 400*400</p> <p>Type d'effluent : Eaux pluviales</p> <p>Echelons : Aucun</p> <p>Domaine : Public (hors voirie)</p> <p>Coordonn��es :</p> <p>X : 851272.80 m</p> <p>Y : 6623013.47 m</p> <p>Z (TN) : 191.32 m NGF</p> <p style="font-size: small;">Coordonn��es en Lambert 93 et altitude rattach��e �� l'IGN 69</p>	


Caract��ristiques des canalisations							
Num��ro	Diam��tre (mm)	Nature	Profondeur (m)	Chute d'eau	Nature du branchement	Angle / Nord	Observations
Entr��e 1 :	300	BETON_P	0.50		RESEAUX	0	
Exutoire 1 :	300	BETON_P	0.50		EXUTOIRE	300	

Anomalies		
D��faut sur radier :	D��faut sur chemin��e :	D��faut sur fermeture :

Travaux et remarques	
Remarques :	Travaux pr��conis��s :

		<p align="center">Commune de Saint-Germain-du-Plain</p> <p align="center">Sch��ma directeur d'assainissement de Saint-Germain-du-Plain</p> <p align="center">Fiche descriptive de regard</p>	<p align="center">Regard N�� 1200</p>
--	---	---	---



Localisation :	Route de Baudri��res	Commune :	Saint-Germain-du-Plain
Intervenants :	SAD/YOB	Date visite :	11/07/2018
		Syst��me d'assainissement :	Grand-Saint-Germain

Description de l'ouvrage	
<p>Caract��ristiques g��n��rales :</p> <p>Type ouvrage : Regard de visite</p> <p>Fermeture regard : </p> <p>Mat��riaux regard : B��ton</p> <p>Dimensions regard : 900*500</p> <p>Type d'effluent : Eaux pluviales</p> <p>Echelons : Aucun</p> <p>Domaine : Public (hors voirie)</p> <p>Coordonn��es :</p> <p>X : 851271.37 m</p> <p>Y : 6623114.03 m</p> <p>Z (TN) : 191.06 m NGF</p> <p><small>Coordonn��es en Lambert 93 et altitude rattach��e �� l'IGN 69</small></p>	


Caract��ristiques des canalisations							
Num��ro	Diam��tre (mm)	Nature	Profondeur (m)	Chute d'eau	Nature du branchement	Angle / Nord	Observations
Entr��e 1 :	300	BETON_P	0.30		RESEAUX	160	
Exutoire 1 :	300	BETON_P	0.30		EXUTOIRE	340	

Anomalies		
D��faut sur radier :	D��faut sur chemin��e :	D��faut sur fermeture :

Travaux et remarques	
Remarques :	Travaux pr��conis��s :

		Commune de Saint-Germain-du-Plain Sch��ma directeur d'assainissement de Saint-Germain-du-Plain Fiche descriptive de regard	Regard N�� 1320
--	---	---	----------------------------------



Localisation :	Chemin		Commune :	Saint-Germain-du-Plain
Intervenants :	SAD/YOB	Date visite :	11/07/2018	Syst��me d'assainissement : Grand-Saint-Germain

Description de l'ouvrage	
<p>Caract��ristiques g��n��rales :</p> <p>Type ouvrage : Regard de visite</p> <p>Fermeture regard : Grille Fonte Cadre</p> <p>Mat��riaux regard : B��ton</p> <p>Dimensions regard : 400*400</p> <p>Type d'effluent : Eaux pluviales</p> <p>Echelons : Aucun</p> <p>Domaine : Public (hors voirie)</p> <p>Coordonn��es :</p> <p>X : 851325.44 m</p> <p>Y : 6623273.07 m</p> <p>Z (TN) : 190.52 m NGF</p> <p style="font-size: small;">Coordonn��es en Lambert 93 et altitude rattach��e �� l'IGN 69</p>	


Caract��ristiques des canalisations							
Num��ro	Diam��tre (mm)	Nature	Profondeur (m)	Chute d'eau	Nature du branchement	Angle / Nord	Observations
Entr��e 1 :	300	PEHD	0.55		RESEAUX	270	
Exutoire 1 :	300	PEHD	0.64		EXUTOIRE	90	

Anomalies		
D��faut sur radier :	D��faut sur chemin��e :	D��faut sur fermeture :

Travaux et remarques	
Remarques :	Travaux pr��conis��s :

		<p align="center">Commune de Saint-Germain-du-Plain</p> <p align="center">Sch��ma directeur d'assainissement de Saint-Germain-du-Plain</p> <p align="center">Fiche descriptive de regard</p>	<p align="center">Regard N�� 1319</p>
--	---	---	---



Localisation :	Chemin		Commune :	Saint-Germain-du-Plain
Intervenants :	SAD/YOB	Date visite :	11/07/2018	Syst��me d'assainissement : Grand-Saint-Germain

Description de l'ouvrage	
<p>Caract��ristiques g��n��rales :</p> <p>Type ouvrage : Regard de visite</p> <p>Fermeture regard : Grille Fonte Cadre</p> <p>Mat��riaux regard : B��ton</p> <p>Dimensions regard : 400*400</p> <p>Type d'effluent : Eaux pluviales</p> <p>Echelons : Aucun</p> <p>Domaine : Public (hors voirie)</p> <p>Coordonn��es :</p> <p>X : 851335.40 m</p> <p>Y : 6623274.39 m</p> <p>Z (TN) : 190.56 m NGF</p> <p><small>Coordonn��es en Lambert 93 et altitude rattach��e �� l'IGN 69</small></p>	


Caract��ristiques des canalisations							
Num��ro	Diam��tre (mm)	Nature	Profondeur (m)	Chute d'eau	Nature du branchement	Angle / Nord	Observations
Entr��e 1 :	300	BETON_P	0.65		RESEAUX	270	
Exutoire 1 :	300	BETON_P	0.67		EXUTOIRE	90	

Anomalies		
D��faut sur radier :	D��faut sur chemin��e :	D��faut sur fermeture :

Travaux et remarques	
Remarques :	Travaux pr��conis��s :

		Commune de Saint-Germain-du-Plain Sch��ma directeur d'assainissement de Saint-Germain-du-Plain Fiche descriptive de regard	Regard N�� 1316
--	---	---	----------------------------------



Localisation :	Chemin		Commune :	Saint-Germain-du-Plain
Intervenants :	SAD/YOB	Date visite :	11/07/2018	Syst��me d'assainissement : Grand-Saint-Germain

Description de l'ouvrage	
<p>Caract��ristiques g��n��rales :</p> <p>Type ouvrage : Regard de visite</p> <p>Fermeture regard : Tampon Fonte Circulaire</p> <p>Mat��riaux regard : B��ton</p> <p>Dimensions regard : �� 600</p> <p>Type d'effluent : Eaux pluviales</p> <p>Echelons : Aucun</p> <p>Domaine : Public (sous voirie)</p> <p>Coordonn��es :</p> <p>X : 851342.09 m</p> <p>Y : 6623275.34 m</p> <p>Z (TN) : 190.67 m NGF</p> <p style="font-size: small;">Coordonn��es en Lambert 93 et altitude rattach��e �� l'IGN 69</p>	


Caract��ristiques des canalisations							
Num��ro	Diam��tre (mm)	Nature	Profondeur (m)	Chute d'eau	Nature du branchement	Angle / Nord	Observations
Entr��e 1 :	300	BETON_P	0.73		RESEAUX	270	
Entr��e 2 :	200	PVC	0.70		RESEAUX	190	
Exutoire 1 :	300	BETON_P	0.75		EXUTOIRE	90	

Anomalies		
D��faut sur radier :	D��faut sur chemin��e :	D��faut sur fermeture :

Travaux et remarques	
Remarques :	Travaux pr��conis��s :

		Commune de Saint-Germain-du-Plain Sch��ma directeur d'assainissement de Saint-Germain-du-Plain Fiche descriptive de regard	Regard N�� 1321
--	---	---	----------------------------------



Localisation :	Chemin		Commune :	Saint-Germain-du-Plain
Intervenants :	SAD/YOB	Date visite :	11/07/2018	Syst��me d'assainissement : Grand-Saint-Germain

Description de l'ouvrage	
<p>Caract��ristiques g��n��rales :</p> <p>Type ouvrage : Regard de visite</p> <p>Fermeture regard : Grille Fonte Cadre</p> <p>Mat��riaux regard : B��ton</p> <p>Dimensions regard : 400*400</p> <p>Type d'effluent : Eaux pluviales</p> <p>Echelons : Aucun</p> <p>Domaine : Public (hors voirie)</p> <p>Coordonn��es :</p> <p>X : 851305.39 m</p> <p>Y : 6623270.58 m</p> <p>Z (TN) : 190.47 m NGF</p> <p style="font-size: small;">Coordonn��es en Lambert 93 et altitude rattach��e �� l'IGN 69</p>	


Caract��ristiques des canalisations							
Num��ro	Diam��tre (mm)	Nature	Profondeur (m)	Chute d'eau	Nature du branchement	Angle / Nord	Observations
Entr��e 1 :	300	PEHD	0.60		RESEAUX	270	
Exutoire 1 :	300	PEHD	0.60		EXUTOIRE	90	

Anomalies		
D��faut sur radier :	D��faut sur chemin��e :	D��faut sur fermeture :

Travaux et remarques	
Remarques :	Travaux pr��conis��s :

		<p align="center">Commune de Saint-Germain-du-Plain</p> <p align="center">Sch��ma directeur d'assainissement de Saint-Germain-du-Plain</p> <p align="center">Fiche descriptive de regard</p>	<p align="center">Regard N�� 1203</p>
--	---	---	---



Localisation :	Route de Baudri��res	Commune :	Saint-Germain-du-Plain
Intervenants :	SAD/YOB	Date visite :	11/07/2018
		Syst��me d'assainissement :	Grand-Saint-Germain

Description de l'ouvrage	
<p>Caract��ristiques g��n��rales :</p> <p>Type ouvrage : Regard de visite</p> <p>Fermeture regard : Grille Fonte Cadre</p> <p>Mat��riaux regard : B��ton</p> <p>Dimensions regard : 400*400</p> <p>Type d'effluent : Eaux pluviales</p> <p>Echelons : Aucun</p> <p>Domaine : Public (sous voirie)</p> <p>Coordonn��es :</p> <p>X : 851296.58 m</p> <p>Y : 6623257.34 m</p> <p>Z (TN) : 190.23 m NGF</p> <p><small>Coordonn��es en Lambert 93 et altitude rattach��e �� l'IGN 69</small></p>	


Caract��ristiques des canalisations							
Num��ro	Diam��tre (mm)	Nature	Profondeur (m)	Chute d'eau	Nature du branchement	Angle / Nord	Observations
Exutoire 1 :	400	PEHD	0.45		EXUTOIRE	20	
Exutoire 2 :	400	PEHD	0.45		EXUTOIRE	200	

Anomalies		
D��faut sur radier :	D��faut sur chemin��e :	D��faut sur fermeture :

Travaux et remarques	
Remarques :	Travaux pr��conis��s :

		Commune de Saint-Germain-du-Plain Sch��ma directeur d'assainissement de Saint-Germain-du-Plain Fiche descriptive de regard	Regard N�� 901
--	---	---	---------------------------------



Localisation : Route de Baudri��res	Commune : Saint-Germain-du-Plain	
Intervenants : SAD/YOB	Date visite : 11/07/2018	Syst��me d'assainissement : Grand-Saint-Germain

Description de l'ouvrage	
<p>Caract��ristiques g��n��rales :</p> <p>Type ouvrage : Regard de visite</p> <p>Fermeture regard : Tampon Fonte Circulaire</p> <p>Mat��riaux regard : B��ton</p> <p>Dimensions regard : �� 1000</p> <p>Type d'effluent : Eaux us��es</p> <p>Echelons : Aucun</p> <p>Domaine : Public (hors voirie)</p> <p>Coordonn��es :</p> <p>X : 851290.47 m</p> <p>Y : 6623234.22 m</p> <p>Z (TN) : 190.21 m NGF</p> <p style="font-size: small;">Coordonn��es en Lambert 93 et altitude rattach��e �� l'IGN 69</p>	


Caract��ristiques des canalisations							
Num��ro	Diam��tre (mm)	Nature	Profondeur (m)	Chute d'eau	Nature du branchement	Angle / Nord	Observations
Entr��e 1 :	200	PVC	0.80		RESEAUX	20	
Entr��e 2 :	160	PVC	0.67	X	PARTICULIER	110	
Exutoire 1 :	200	PVC	0.85		EXUTOIRE	200	

Anomalies		
D��faut sur radier :	D��faut sur chemin��e :	D��faut sur fermeture :

Travaux et remarques	
Remarques :	Travaux pr��conis��s :

		<p align="center">Commune de Saint-Germain-du-Plain</p> <p align="center">Sch��ma directeur d'assainissement de Saint-Germain-du-Plain</p> <p align="center">Fiche descriptive de regard</p>	<p align="center">Regard N�� 1187</p>
--	---	---	---



Localisation :	Rue des Oudots	Commune :	Saint-Germain-du-Plain
Intervenants :	SAD/YOB	Date visite :	11/07/2018
		Syst��me d'assainissement :	Grand-Saint-Germain

Description de l'ouvrage	
<p>Caract��ristiques g��n��rales :</p> <p>Type ouvrage : Regard de visite</p> <p>Fermeture regard : Grille Fonte Cadre</p> <p>Mat��riaux regard : B��ton</p> <p>Dimensions regard : 400*400</p> <p>Type d'effluent : Eaux pluviales</p> <p>Echelons : Aucun</p> <p>Domaine : Public (hors voirie)</p> <p>Coordonn��es :</p> <p>X : 851390.25 m</p> <p>Y : 6622926.57 m</p> <p>Z (TN) : 190.77 m NGF</p> <p align="right"><small>Coordonn��es en Lambert 93 et altitude rattach��e �� l'IGN 69</small></p>	


Caract��ristiques des canalisations							
Num��ro	Diam��tre (mm)	Nature	Profondeur (m)	Chute d'eau	Nature du branchement	Angle / Nord	Observations
Entr��e 1 :	300	BETON_P	0.63		RESEAUX	250	
Entr��e 2 :	100	PVC	0.44	X	PARTICULIER	0	
Entr��e 3 :	100	PVC	0.25	X	PARTICULIER	270	
Exutoire 1 :	300	BETON_P	0.70		EXUTOIRE	70	

Anomalies		
D��faut sur radier :	D��faut sur chemin��e :	D��faut sur fermeture :

Travaux et remarques	
Remarques :	Travaux pr��conis��s :

		<p align="center">Commune de Saint-Germain-du-Plain</p> <p align="center">Sch��ma directeur d'assainissement de Saint-Germain-du-Plain</p> <p align="center">Fiche descriptive de regard</p>	<p align="center">Regard N�� 1188</p>
--	---	---	---



Localisation :	Rue des Oudots	Commune :	Saint-Germain-du-Plain
Intervenants :	SAD/YOB	Date visite :	11/07/2018
		Syst��me d'assainissement :	Grand-Saint-Germain

Description de l'ouvrage	
<p>Caract��ristiques g��n��rales :</p> <p>Type ouvrage : Regard de visite</p> <p>Fermeture regard : </p> <p>Mat��riaux regard : B��ton</p> <p>Dimensions regard : 900*1100</p> <p>Type d'effluent : Eaux pluviales</p> <p>Echelons : Aucun</p> <p>Domaine : Public (hors voirie)</p> <p>Coordonn��es :</p> <p>X : 851378.62 m</p> <p>Y : 6622923.67 m</p> <p>Z (TN) : 190.84 m NGF</p> <p align="right"><small>Coordonn��es en Lambert 93 et altitude rattach��e �� l'IGN 69</small></p>	


Caract��ristiques des canalisations							
Num��ro	Diam��tre (mm)	Nature	Profondeur (m)	Chute d'eau	Nature du branchement	Angle / Nord	Observations
Entr��e 1 :	300	BETON_P	0.70		RESEAUX	90	
Exutoire 1 :	300	BETON_P	0.70		EXUTOIRE	270	

Anomalies		
D��faut sur radier :	D��faut sur chemin��e :	D��faut sur fermeture :

Travaux et remarques	
Remarques :	Travaux pr��conis��s :

		<p align="center">Commune de Saint-Germain-du-Plain</p> <p align="center">Sch��ma directeur d'assainissement de Saint-Germain-du-Plain</p> <p align="center">Fiche descriptive de regard</p>	<p align="center">Regard N�� 1180</p>
--	---	---	---



Localisation :	Parcelles priv��es	Commune :	Saint-Germain-du-Plain
Intervenants :	SAD/YOB	Date visite :	11/07/2018
		Syst��me d'assainissement :	Grand-Saint-Germain

Description de l'ouvrage	
<p>Caract��ristiques g��n��rales :</p> <p>Type ouvrage : Regard de visite</p> <p>Fermeture regard : Grille Fonte Cadre</p> <p>Mat��riaux regard : B��ton</p> <p>Dimensions regard : 300*300</p> <p>Type d'effluent : Eaux pluviales</p> <p>Echelons : Aucun</p> <p>Domaine : Public (hors voirie)</p> <p>Coordonn��es :</p> <p>X : 851341.11 m</p> <p>Y : 6622918.96 m</p> <p>Z (TN) : 190.93 m NGF</p> <p align="right"><small>Coordonn��es en Lambert 93 et altitude rattach��e �� l'IGN 69</small></p>	


Caract��ristiques des canalisations							
Num��ro	Diam��tre (mm)	Nature	Profondeur (m)	Chute d'eau	Nature du branchement	Angle / Nord	Observations
Entr��e 1 :	300	PEHD	0.55		RESEAUX	300	
Exutoire 1 :	300	PEHD	0.55		EXUTOIRE	120	

Anomalies		
D��faut sur radier :	D��faut sur chemin��e :	D��faut sur fermeture :

Travaux et remarques	
Remarques :	Travaux pr��conis��s :

		<p align="center">Commune de Saint-Germain-du-Plain</p> <p align="center">Sch��ma directeur d'assainissement de Saint-Germain-du-Plain</p> <p align="center">Fiche descriptive de regard</p>	<p align="center">Regard N�� 1181</p>
--	---	---	---



Localisation :	Rue des Oudots	Commune :	Saint-Germain-du-Plain
Intervenants :	SAD/YOB	Date visite :	11/07/2018
		Syst��me d'assainissement :	Grand-Saint-Germain

Description de l'ouvrage	
<p>Caract��ristiques g��n��rales :</p> <p>Type ouvrage : Regard de visite</p> <p>Fermeture regard : Grille Fonte Cadre</p> <p>Mat��riaux regard : B��ton</p> <p>Dimensions regard : 250*250</p> <p>Type d'effluent : Eaux pluviales</p> <p>Echelons : Aucun</p> <p>Domaine : Public (hors voirie)</p> <p>Coordonn��es :</p> <p>X : 851322.32 m</p> <p>Y : 6622927.56 m</p> <p>Z (TN) : 191.08 m NGF</p> <p align="right"><small>Coordonn��es en Lambert 93 et altitude rattach��e �� l'IGN 69</small></p>	


Caract��ristiques des canalisations							
Num��ro	Diam��tre (mm)	Nature	Profondeur (m)	Chute d'eau	Nature du branchement	Angle / Nord	Observations
Entr��e 1 :	300	PEHD	0.42		RESEAUX	300	
Entr��e 2 :	110	PVC	0.33		PARTICULIER	220	
Exutoire 1 :	300	PEHD	0.42		EXUTOIRE	150	

Anomalies		
D��faut sur radier :	D��faut sur chemin��e :	D��faut sur fermeture :

Travaux et remarques	
Remarques :	Travaux pr��conis��s :

		<p align="center">Commune de Saint-Germain-du-Plain</p> <p align="center">Sch��ma directeur d'assainissement de Saint-Germain-du-Plain</p> <p align="center">Fiche descriptive de regard</p>	<p align="center">Regard N�� 1182</p>
--	---	---	---



Localisation :	Route de Baudri��res	Commune :	Saint-Germain-du-Plain
Intervenants :	SAD/YOB	Date visite :	11/07/2018
		Syst��me d'assainissement :	Grand-Saint-Germain

Description de l'ouvrage	
<p>Caract��ristiques g��n��rales :</p> <p>Type ouvrage : Regard de visite</p> <p>Fermeture regard : </p> <p>Mat��riaux regard : B��ton</p> <p>Dimensions regard : 500*500</p> <p>Type d'effluent : Eaux pluviales</p> <p>Echelons : Aucun</p> <p>Domaine : Public (hors voirie)</p> <p>Coordonn��es :</p> <p>X : 851260.09 m</p> <p>Y : 6622910.85 m</p> <p>Z (TN) : 191.56 m NGF</p> <p align="right"><small>Coordonn��es en Lambert 93 et altitude rattach��e �� l'IGN 69</small></p>	


Caract��ristiques des canalisations							
Num��ro	Diam��tre (mm)	Nature	Profondeur (m)	Chute d'eau	Nature du branchement	Angle / Nord	Observations
Entr��e 1 :	300	BETON_P	0.50		RESEAUX	180	
Exutoire 1 :	300	BETON_P	0.54		EXUTOIRE	20	

Anomalies		
D��faut sur radier :	D��faut sur chemin��e :	D��faut sur fermeture :

Travaux et remarques	
Remarques :	Travaux pr��conis��s :

		Commune de Saint-Germain-du-Plain Sch��ma directeur d'assainissement de Saint-Germain-du-Plain Fiche descriptive de regard	Regard N�� 945
--	---	---	---------------------------------



Localisation : Route de Baudri��res	Commune : Saint-Germain-du-Plain	
Intervenants : SAD/YOB	Date visite : 11/07/2018	Syst��me d'assainissement : Grand-Saint-Germain

Description de l'ouvrage	
<p>Caract��ristiques g��n��rales :</p> <p>Type ouvrage : Regard de visite</p> <p>Fermeture regard : </p> <p>Mat��riaux regard : B��ton</p> <p>Dimensions regard : �� 800</p> <p>Type d'effluent : Eaux us��es</p> <p>Echelons : Aucun</p> <p>Domaine : Public (sous voirie)</p> <p>Coordonn��es :</p> <p>X : 851249.58 m</p> <p>Y : 6622850.15 m</p> <p>Z (TN) : 191.89 m NGF</p> <p style="font-size: small;">Coordonn��es en Lambert 93 et altitude rattach��e �� l'IGN 69</p>	


Caract��ristiques des canalisations							
Num��ro	Diam��tre (mm)	Nature	Profondeur (m)	Chute d'eau	Nature du branchement	Angle / Nord	Observations
Entr��e 1 :	160	PVC	1.38		PARTICULIER	270	
Exutoire 1 :	200	PVC	1.45		EXUTOIRE	0	

Anomalies		
D��faut sur radier :	D��faut sur chemin��e :	D��faut sur fermeture :

Travaux et remarques	
Remarques :	Travaux pr��conis��s :

		<p align="center">Commune de Saint-Germain-du-Plain</p> <p align="center">Sch��ma directeur d'assainissement de Saint-Germain-du-Plain</p> <p align="center">Fiche descriptive de regard</p>	<p align="center">Regard N�� 1177</p>
--	---	---	---



Localisation :	Route de Baudri��res	Commune :	Saint-Germain-du-Plain
Intervenants :	SAD/YOB	Date visite :	11/07/2018
		Syst��me d'assainissement :	Grand-Saint-Germain

Description de l'ouvrage	
<p>Caract��ristiques g��n��rales :</p> <p>Type ouvrage : Regard de visite</p> <p>Fermeture regard : Grille Fonte Cadre</p> <p>Mat��riaux regard : B��ton</p> <p>Dimensions regard : 500*500</p> <p>Type d'effluent : Eaux pluviales</p> <p>Echelons : Aucun</p> <p>Domaine : Public (hors voirie)</p> <p>Coordonn��es :</p> <p>X : 851246.84 m</p> <p>Y : 6622851.03 m</p> <p>Z (TN) : 191.77 m NGF</p> <p align="right"><small>Coordonn��es en Lambert 93 et altitude rattach��e �� l'IGN 69</small></p>	


Caract��ristiques des canalisations							
Num��ro	Diam��tre (mm)	Nature	Profondeur (m)	Chute d'eau	Nature du branchement	Angle / Nord	Observations
Entr��e 1 :	400	PEHD	0.65		RESEAUX	180	
Exutoire 1 :	400	PEHD	0.65		EXUTOIRE	0	

Anomalies		
D��faut sur radier :	D��faut sur chemin��e :	D��faut sur fermeture :

Travaux et remarques	
Remarques :	Travaux pr��conis��s :

		Commune de Saint-Germain-du-Plain		Regard N�� 1178
		Sch��ma directeur d'assainissement de Saint-Germain-du-Plain		
		Fiche descriptive de regard		



Localisation :	Route de Baudri��res	Commune :	Saint-Germain-du-Plain
Intervenants :	SAD/YOB	Date visite :	11/07/2018
		Syst��me d'assainissement :	Grand-Saint-Germain

Description de l'ouvrage	
<p>Caract��ristiques g��n��rales :</p> <p>Type ouvrage : Regard de visite</p> <p>Fermeture regard : Grille Fonte Cadre</p> <p>Mat��riaux regard : B��ton</p> <p>Dimensions regard : 500*500</p> <p>Type d'effluent : Eaux pluviales</p> <p>Echelons : Aucun</p> <p>Domaine : Public (hors voirie)</p> <p>Coordonn��es :</p> <p>X : 851247.11 m</p> <p>Y : 6622835.82 m</p> <p>Z (TN) : 191.87 m NGF</p> <p><small>Coordonn��es en Lambert 93 et altitude rattach��e �� l'IGN 69</small></p>	


Caract��ristiques des canalisations							
Num��ro	Diam��tre (mm)	Nature	Profondeur (m)	Chute d'eau	Nature du branchement	Angle / Nord	Observations
Entr��e 1 :	400	BETON_P	0.56		RESEAUX	180	
Exutoire 1 :	400	PEHD	0.55		EXUTOIRE	0	

Anomalies		
D��faut sur radier :	D��faut sur chemin��e :	D��faut sur fermeture :

Travaux et remarques	
Remarques :	Travaux pr��conis��s :

		<p align="center">Commune de Saint-Germain-du-Plain</p> <p align="center">Sch��ma directeur d'assainissement de Saint-Germain-du-Plain</p> <p align="center">Fiche descriptive de regard</p>	<p align="center">Regard N�� 472</p>
--	---	---	--



Localisation :	Rue de la Poste	Commune :	Saint-Germain-du-Plain
Intervenants :	SAD/YOB	Date visite :	11/07/2018
		Syst��me d'assainissement :	Le Bourg

Description de l'ouvrage	
<p>Caract��ristiques g��n��rales :</p> <p>Type ouvrage : Regard de visite</p> <p>Fermeture regard : Grille Fonte Cadre</p> <p>Mat��riaux regard : B��ton</p> <p>Dimensions regard : 400*400</p> <p>Type d'effluent : Eaux pluviales</p> <p>Echelons : Aucun</p> <p>Domaine : Public (hors voirie)</p> <p>Coordonn��es :</p> <p>X : 851243.75 m</p> <p>Y : 6624010.76 m</p> <p>Z (TN) : 178.61 m NGF</p> <p><small>Coordonn��es en Lambert 93 et altitude rattach��e �� l'IGN 69</small></p>	


Caract��ristiques des canalisations							
Num��ro	Diam��tre (mm)	Nature	Profondeur (m)	Chute d'eau	Nature du branchement	Angle / Nord	Observations
Entr��e 1 :	400	PEHD	0.55		RESEAUX	180	
Exutoire 1 :	300	BETON_P	0.55		EXUTOIRE	0	

Anomalies		
D��faut sur radier :	D��faut sur chemin��e :	D��faut sur fermeture :

Travaux et remarques	
Remarques :	Travaux pr��conis��s :

		<p align="center">Commune de Saint-Germain-du-Plain</p> <p align="center">Sch��ma directeur d'assainissement de Saint-Germain-du-Plain</p> <p align="center">Fiche descriptive de regard</p>	<p align="center">Regard N�� 474</p>
--	---	---	--



Localisation :	Rue de la Poste	Commune :	Saint-Germain-du-Plain
Intervenants :	SAD/YOB	Date visite :	11/07/2018
		Syst��me d'assainissement :	Le Bourg

Description de l'ouvrage	
<p>Caract��ristiques g��n��rales :</p> <p>Type ouvrage : Regard de visite</p> <p>Fermeture regard : Tampon Fonte Circulaire</p> <p>Mat��riaux regard : B��ton</p> <p>Dimensions regard : �� 800</p> <p>Type d'effluent : Eaux pluviales</p> <p>Echelons : 1</p> <p>Domaine : Public (sous voirie)</p> <p>Coordonn��es :</p> <p>X : 851234.33 m</p> <p>Y : 6623961.45 m</p> <p>Z (TN) : 178.45 m NGF</p> <p><small>Coordonn��es en Lambert 93 et altitude rattach��e �� l'IGN 69</small></p>	


Caract��ristiques des canalisations							
Num��ro	Diam��tre (mm)	Nature	Profondeur (m)	Chute d'eau	Nature du branchement	Angle / Nord	Observations
Entr��e 1 :	300	BETON_P	0.80		RESEAUX	200	
Entr��e 2 :	300	BETON_P	0.80		RESEAUX	110	
Exutoire 1 :	300	BETON_P	0.80		EXUTOIRE	20	

Anomalies		
D��faut sur radier :	D��faut sur chemin��e :	D��faut sur fermeture :

Travaux et remarques	
Remarques :	Travaux pr��conis��s :

		<p align="center">Commune de Saint-Germain-du-Plain</p> <p align="center">Sch��ma directeur d'assainissement de Saint-Germain-du-Plain</p> <p align="center">Fiche descriptive de regard</p>	<p align="center">Regard N�� 122</p>
--	---	---	---



Localisation :	Rue de la Poste	Commune :	Saint-Germain-du-Plain
Intervenants :	SAD/YOB	Date visite :	11/07/2018
		Syst��me d'assainissement :	Le Bourg

Description de l'ouvrage	
<p>Caract��ristiques g��n��rales :</p> <p>Type ouvrage : Regard de visite</p> <p>Fermeture regard : Tampon Fonte Circulaire</p> <p>Mat��riaux regard : B��ton</p> <p>Dimensions regard : �� 1000</p> <p>Type d'effluent : Eaux us��es</p> <p>Echelons : 2</p> <p>Domaine : Public (sous voirie)</p> <p>Coordonn��es :</p> <p>X : 851277.18 m</p> <p>Y : 6623951.31 m</p> <p>Z (TN) : 180.04 m NGF</p> <p><small>Coordonn��es en Lambert 93 et altitude rattach��e �� l'IGN 69</small></p>	


Caract��ristiques des canalisations							
Num��ro	Diam��tre (mm)	Nature	Profondeur (m)	Chute d'eau	Nature du branchement	Angle / Nord	Observations
Entr��e 1 :	200	PVC	1.65		RESEAUX	120	
Entr��e 2 :	160	PVC	1.40	X	PARTICULIER	30	
Entr��e 3 :	160	PVC	1.40	X	PARTICULIER	210	
Exutoire 1 :	200	PVC	1.67		EXUTOIRE	320	

Anomalies		
D��faut sur radier :	D��faut sur chemin��e :	D��faut sur fermeture :

Travaux et remarques	
Remarques :	Travaux pr��conis��s :

		Commune de Saint-Germain-du-Plain Sch��ma directeur d'assainissement de Saint-Germain-du-Plain Fiche descriptive de regard	Regard N�� 490
--	---	---	---------------------------------



Localisation :	Rue de la Poste	Commune :	Saint-Germain-du-Plain
Intervenants :	SAD/YOB	Date visite :	11/07/2018
		Syst��me d'assainissement :	Le Bourg

Description de l'ouvrage	
<p>Caract��ristiques g��n��rales :</p> <p>Type ouvrage : Regard de visite</p> <p>Fermeture regard : Tampon Fonte Circulaire</p> <p>Mat��riaux regard : B��ton</p> <p>Dimensions regard : �� 1000</p> <p>Type d'effluent : Eaux pluviales</p> <p>Echelons : 3</p> <p>Domaine : Public (sous voirie)</p> <p>Coordonn��es :</p> <p>X : 851276.29 m</p> <p>Y : 6623950.70 m</p> <p>Z (TN) : 179.97 m NGF</p> <p><small>Coordonn��es en Lambert 93 et altitude rattach��e �� l'IGN 69</small></p>	


Caract��ristiques des canalisations							
Num��ro	Diam��tre (mm)	Nature	Profondeur (m)	Chute d'eau	Nature du branchement	Angle / Nord	Observations
Entr��e 1 :	300	BETON_P	2.10		RESEAUX	60	
Entr��e 2 :	200	PVC	1.10	X	PARTICULIER	160	
Entr��e 3 :	160	PVC	1.30	X	PARTICULIER	30	
Exutoire 1 :	300	BETON_P	2.10		EXUTOIRE	320	

Anomalies		
D��faut sur radier :	D��faut sur chemin��e :	D��faut sur fermeture :
	Infiltrations	

Travaux et remarques	
Remarques :	Travaux pr��conis��s :

		Commune de Saint-Germain-du-Plain Sch��ma directeur d'assainissement de Saint-Germain-du-Plain Fiche descriptive de regard	Regard N�� 123
--	---	---	---------------------------------



Localisation : All��e des Alth��as	Commune : Saint-Germain-du-Plain	
Intervenants : SAD/YOB	Date visite : 11/07/2018	Syst��me d'assainissement : Le Bourg

Description de l'ouvrage	
<p>Caract��ristiques g��n��rales :</p> <p>Type ouvrage : Regard de visite</p> <p>Fermeture regard : Tampon Fonte Circulaire</p> <p>Mat��riaux regard : B��ton</p> <p>Dimensions regard : �� 1000</p> <p>Type d'effluent : Eaux us��es</p> <p>Echelons : Aucun</p> <p>Domaine : Public (sous voirie)</p> <p>Coordonn��es :</p> <p>X : 851300.53 m</p> <p>Y : 6623945.65 m</p> <p>Z (TN) : 181.42 m NGF</p> <p style="font-size: small;">Coordonn��es en Lambert 93 et altitude rattach��e �� l'IGN 69</p>	


Caract��ristiques des canalisations							
Num��ro	Diam��tre (mm)	Nature	Profondeur (m)	Chute d'eau	Nature du branchement	Angle / Nord	Observations
Entr��e 1 :	160	PVC	1.20		PARTICULIER	120	
Entr��e 2 :	160	PVC	1.24		PARTICULIER	180	
Exutoire 1 :	200	PVC	1.30		EXUTOIRE	310	

Anomalies		
D��faut sur radier :	D��faut sur chemin��e :	D��faut sur fermeture :

Travaux et remarques	
Remarques :	Travaux pr��conis��s :

		Commune de Saint-Germain-du-Plain Sch��ma directeur d'assainissement de Saint-Germain-du-Plain Fiche descriptive de regard	Regard N�� 491
--	---	---	---------------------------------



Localisation :	All��e des Alth��as	Commune :	Saint-Germain-du-Plain
Intervenants :	SAD/YOB	Date visite : 11/07/2018	Syst��me d'assainissement : Le Bourg

Description de l'ouvrage	
<p>Caract��ristiques g��n��rales :</p> <p>Type ouvrage : Regard de visite</p> <p>Fermeture regard : Tampon Fonte Circulaire</p> <p>Mat��riaux regard : B��ton</p> <p>Dimensions regard : �� 800</p> <p>Type d'effluent : Eaux pluviales</p> <p>Echelons : 3</p> <p>Domaine : Public (sous voirie)</p> <p>Coordonn��es :</p> <p>X : 851300.24 m</p> <p>Y : 6623944.41 m</p> <p>Z (TN) : 181.41 m NGF</p> <p style="font-size: small;">Coordonn��es en Lambert 93 et altitude rattach��e �� l'IGN 69</p>	


Caract��ristiques des canalisations							
Num��ro	Diam��tre (mm)	Nature	Profondeur (m)	Chute d'eau	Nature du branchement	Angle / Nord	Observations
Entr��e 1 :	160	PVC	1.00	X	PARTICULIER	90	ECPP
Entr��e 2 :	160	PVC	1.00	X	PARTICULIER	120	
Entr��e 3 :	200	PVC	1.80		Grille	250	
Exutoire 1 :	300	BETON_P	1.81		EXUTOIRE	310	

Anomalies		
D��faut sur radier :	D��faut sur chemin��e :	D��faut sur fermeture :

Travaux et remarques	
Remarques :	Travaux pr��conis��s :

		<p align="center">Commune de Saint-Germain-du-Plain</p> <p align="center">Sch��ma directeur d'assainissement de Saint-Germain-du-Plain</p> <p align="center">Fiche descriptive de regard</p>	<p align="center">Regard N�� 475</p>
--	---	---	--



Localisation :	Rue de la Poste	Commune :	Saint-Germain-du-Plain
Intervenants :	SAD/YOB	Date visite :	11/07/2018
		Syst��me d'assainissement :	Le Bourg

Description de l'ouvrage	
<p>Caract��ristiques g��n��rales :</p> <p>Type ouvrage : Regard de visite</p> <p>Fermeture regard : Grille Fonte Cadre</p> <p>Mat��riaux regard : B��ton</p> <p>Dimensions regard : 400*400</p> <p>Type d'effluent : Eaux pluviales</p> <p>Echelons : Aucun</p> <p>Domaine : Public (hors voirie)</p> <p>Coordonn��es :</p> <p>X : 851224.09 m</p> <p>Y : 6623923.50 m</p> <p>Z (TN) : 178.51 m NGF</p> <p align="right"><small>Coordonn��es en Lambert 93 et altitude rattach��e �� l'IGN 69</small></p>	


Caract��ristiques des canalisations							
Num��ro	Diam��tre (mm)	Nature	Profondeur (m)	Chute d'eau	Nature du branchement	Angle / Nord	Observations
Entr��e 1 :	300	PEHD	0.92		RESEAUX	220	
Exutoire 1 :	160	PEHD	0.92		EXUTOIRE	320	
Exutoire 2 :	300	PEHD	0.92		EXUTOIRE	20	

Anomalies		
D��faut sur radier :	D��faut sur chemin��e :	D��faut sur fermeture :

Travaux et remarques	
Remarques :	Travaux pr��conis��s :

		<p align="center">Commune de Saint-Germain-du-Plain</p> <p align="center">Sch��ma directeur d'assainissement de Saint-Germain-du-Plain</p> <p align="center">Fiche descriptive de regard</p>	<p align="center">Regard N�� 476</p>
--	---	---	--



Localisation :	Rue de la Poste	Commune :	Saint-Germain-du-Plain
Intervenants :	SAD/YOB	Date visite :	11/07/2018
		Syst��me d'assainissement :	Le Bourg

Description de l'ouvrage	
<p>Caract��ristiques g��n��rales :</p> <p>Type ouvrage : Regard de visite</p> <p>Fermeture regard : Grille Fonte Cadre</p> <p>Mat��riaux regard : B��ton</p> <p>Dimensions regard : 400*400</p> <p>Type d'effluent : Eaux pluviales</p> <p>Echelons : Aucun</p> <p>Domaine : Public (hors voirie)</p> <p>Coordonn��es :</p> <p>X : 851209.52 m</p> <p>Y : 6623894.25 m</p> <p>Z (TN) : 178.49 m NGF</p> <p><small>Coordonn��es en Lambert 93 et altitude rattach��e �� l'IGN 69</small></p>	


Caract��ristiques des canalisations							
Num��ro	Diam��tre (mm)	Nature	Profondeur (m)	Chute d'eau	Nature du branchement	Angle / Nord	Observations
Entr��e 1 :	300	BETON_P	0.87		RESEAUX	140	
Exutoire 1 :	300	BETON_P	0.90		EXUTOIRE	210	
Exutoire 2 :	300	BETON_P	0.96		EXUTOIRE	45	

Anomalies		
D��faut sur radier :	D��faut sur chemin��e :	D��faut sur fermeture :

Travaux et remarques	
Remarques :	Travaux pr��conis��s :

		<p align="center">Commune de Saint-Germain-du-Plain</p> <p align="center">Sch��ma directeur d'assainissement de Saint-Germain-du-Plain</p> <p align="center">Fiche descriptive de regard</p>	<p align="center">Regard N�� 957</p>
--	---	---	--



Localisation :	Rue de la Poste	Commune :	Saint-Germain-du-Plain
Intervenants :	SAD/YOB	Date visite :	11/07/2018
		Syst��me d'assainissement :	Le Bourg

Description de l'ouvrage	
<p>Caract��ristiques g��n��rales :</p> <p>Type ouvrage : Regard de visite</p> <p>Fermeture regard : Grille Fonte Cadre</p> <p>Mat��riaux regard : B��ton</p> <p>Dimensions regard : 500*500</p> <p>Type d'effluent : Eaux pluviales</p> <p>Echelons : Aucun</p> <p>Domaine : Public (sous voirie)</p> <p>Coordonn��es :</p> <p>X : 851203.64 m</p> <p>Y : 6623883.95 m</p> <p>Z (TN) : 178.60 m NGF</p> <p><small>Coordonn��es en Lambert 93 et altitude rattach��e �� l'IGN 69</small></p>	


Caract��ristiques des canalisations							
Num��ro	Diam��tre (mm)	Nature	Profondeur (m)	Chute d'eau	Nature du branchement	Angle / Nord	Observations
Entr��e 1 :	800	BETON_P	1.30		RESEAUX	160	
Entr��e 2 :	300	BETON_P	1.13	X	RESEAUX	45	
Entr��e 3 :	300	BETON_P	0.80	X	RESEAUX	220	
Exutoire 1 :	800*800	BETON_C	1.30		EXUTOIRE	320	

Anomalies		
D��faut sur radier :	D��faut sur chemin��e :	D��faut sur fermeture :

Travaux et remarques	
Remarques :	Travaux pr��conis��s :

		Commune de Saint-Germain-du-Plain Sch��ma directeur d'assainissement de Saint-Germain-du-Plain Fiche descriptive de regard	Regard N�� 477
--	---	---	---------------------------------



Localisation :	Rue des Roches	Commune :	Saint-Germain-du-Plain
Intervenants :	SAD/YOB	Date visite :	12/07/2018
		Syst��me d'assainissement :	Le Bourg

Description de l'ouvrage	
<p>Caract��ristiques g��n��rales :</p> <p>Type ouvrage : Regard de visite</p> <p>Fermeture regard : Grille Fonte Cadre</p> <p>Mat��riaux regard : B��ton</p> <p>Dimensions regard : 400*400</p> <p>Type d'effluent : Eaux pluviales</p> <p>Echelons : Aucun</p> <p>Domaine : Public (sous voirie)</p> <p>Coordonn��es :</p> <p>X : 851228.27 m</p> <p>Y : 6623862.78 m</p> <p>Z (TN) : 178.45 m NGF</p> <p><small>Coordonn��es en Lambert 93 et altitude rattach��e �� l'IGN 69</small></p>	


Caract��ristiques des canalisations							
Num��ro	Diam��tre (mm)	Nature	Profondeur (m)	Chute d'eau	Nature du branchement	Angle / Nord	Observations
Entr��e 1 :	300	BETON_P	0.60		RESEAUX	120	
Exutoire 1 :	300	BETON_P	0.60		EXUTOIRE	310	

Anomalies		
D��faut sur radier :	D��faut sur chemin��e :	D��faut sur fermeture :

Travaux et remarques	
Remarques :	Travaux pr��conis��s :

		<p align="center">Commune de Saint-Germain-du-Plain</p> <p align="center">Sch��ma directeur d'assainissement de Saint-Germain-du-Plain</p> <p align="center">Fiche descriptive de regard</p>	<p align="center">Regard N�� 125</p>
--	---	---	--



Localisation :	All��e des Lilas	Commune :	Saint-Germain-du-Plain
Intervenants :	SAD/YOB	Date visite :	12/07/2018
		Syst��me d'assainissement :	Le Bourg

Description de l'ouvrage	
<p>Caract��ristiques g��n��rales :</p> <p>Type ouvrage : Regard de visite</p> <p>Fermeture regard : Tampon Fonte Circulaire</p> <p>Mat��riaux regard : B��ton</p> <p>Dimensions regard : �� 1000</p> <p>Type d'effluent : Eaux us��es</p> <p>Echelons : 6</p> <p>Domaine : Public (sous voirie)</p> <p>Coordonn��es :</p> <p>X : 851273.98 m</p> <p>Y : 6623874.86 m</p> <p>Z (TN) : 179.93 m NGF</p> <p align="right"><small>Coordonn��es en Lambert 93 et altitude rattach��e �� l'IGN 69</small></p>	


Caract��ristiques des canalisations							
Num��ro	Diam��tre (mm)	Nature	Profondeur (m)	Chute d'eau	Nature du branchement	Angle / Nord	Observations
Entr��e 1 :	160	PVC	1.22		PARTICULIER	10	
Entr��e 2 :	160	PVC	1.22		PARTICULIER	45	
Entr��e 3 :	160	PVC	1.22		PARTICULIER	90	
Exutoire 1 :	200	PVC	1.26		EXUTOIRE	210	

Anomalies		
D��faut sur radier :	D��faut sur chemin��e :	D��faut sur fermeture :

Travaux et remarques	
Remarques :	Travaux pr��conis��s :

		<p align="center">Commune de Saint-Germain-du-Plain</p> <p align="center">Sch��ma directeur d'assainissement de Saint-Germain-du-Plain</p> <p align="center">Fiche descriptive de regard</p>	<p align="center">Regard N�� 479</p>
--	---	---	---

Localisation :	All��e des Lilas		Commune :	Saint-Germain-du-Plain
Intervenants :	SAD/YOB	Date visite :	12/07/2018	Syst��me d'assainissement : Le Bourg



Description de l'ouvrage	
<p>Caract��ristiques g��n��rales :</p> <p>Type ouvrage : Regard de visite</p> <p>Fermeture regard : Tampon Fonte Circulaire</p> <p>Mat��riaux regard : B��ton</p> <p>Dimensions regard : �� 800</p> <p>Type d'effluent : Eaux pluviales</p> <p>Echelons : Aucun</p> <p>Domaine : Public (hors voirie)</p> <p>Coordonn��es :</p> <p>X : 851274.18 m</p> <p>Y : 6623873.56 m</p> <p>Z (TN) : 179.92 m NGF</p> <p align="right"><small>Coordonn��es en Lambert 93 et altitude rattach��e �� l'IGN 69</small></p>	

Caract��ristiques des canalisations							
Num��ro	Diam��tre (mm)	Nature	Profondeur (m)	Chute d'eau	Nature du branchement	Angle / Nord	Observations
Entr��e 1 :	200	PVC	1.55		PARTICULIER	20	
Entr��e 2 :	200	PVC	1.55		PARTICULIER	45	
Entr��e 3 :	200	PVC	1.55		PARTICULIER	90	
Entr��e 4 :	200	PVC	0.55	X	Grille	110	
Exutoire 1 :	300	BETON_P	1.60		EXUTOIRE	200	



Anomalies		
D��faut sur radier :	D��faut sur chemin��e :	D��faut sur fermeture :

Travaux et remarques	
Remarques :	Travaux pr��conis��s :

Travaux et remarques

		Commune de Saint-Germain-du-Plain Sch��ma directeur d'assainissement de Saint-Germain-du-Plain Fiche descriptive de regard	Regard N�� 27
--	---	---	--------------------------------



Localisation :	Rue des Roches	Commune :	Saint-Germain-du-Plain
Intervenants :	SAD/YOB	Date visite :	12/07/2018
		Syst��me d'assainissement :	Le Bourg

Description de l'ouvrage	
<p>Caract��ristiques g��n��rales :</p> <p>Type ouvrage : Regard de visite</p> <p>Fermeture regard : Tampon Fonte Circulaire</p> <p>Mat��riaux regard : B��ton</p> <p>Dimensions regard : �� 1000</p> <p>Type d'effluent : Eaux us��es</p> <p>Echelons : 2</p> <p>Domaine : Public (sous voirie)</p> <p>Coordonn��es :</p> <p>X : 851334.16 m</p> <p>Y : 6623808.80 m</p> <p>Z (TN) : 180.46 m NGF</p> <p><small>Coordonn��es en Lambert 93 et altitude rattach��e �� l'IGN 69</small></p>	 <div style="text-align: right;">  </div>


Caract��ristiques des canalisations							
Num��ro	Diam��tre (mm)	Nature	Profondeur (m)	Chute d'eau	Nature du branchement	Angle / Nord	Observations
Entr��e 1 :	200	PVC	1.54		RESEAUX	120	
Entr��e 2 :	160	PVC	1.42		PARTICULIER	20	
Exutoire 1 :	200	BETON_P	1.54		EXUTOIRE	320	

Anomalies		
D��faut sur radier :	D��faut sur chemin��e :	D��faut sur fermeture :

Travaux et remarques	
Remarques :	Travaux pr��conis��s :

		Commune de Saint-Germain-du-Plain Sch��ma directeur d'assainissement de Saint-Germain-du-Plain Fiche descriptive de regard		Regard N�� 984



Localisation :	Route de Baudri��res	Commune :	Saint-Germain-du-Plain
Intervenants :	SAD/YOB	Date visite :	12/07/2018
		Syst��me d'assainissement :	Le Bourg

Description de l'ouvrage	
<p>Caract��ristiques g��n��rales :</p> <p>Type ouvrage : Regard de visite</p> <p>Fermeture regard : </p> <p>Mat��riaux regard : B��ton</p> <p>Dimensions regard : 500*500</p> <p>Type d'effluent : Eaux pluviales</p> <p>Echelons : Aucun</p> <p>Domaine : Public (hors voirie)</p> <p>Coordonn��es :</p> <p>X : 851415.36 m</p> <p>Y : 6623652.84 m</p> <p>Z (TN) : 182.38 m NGF</p> <p><small>Coordonn��es en Lambert 93 et altitude rattach��e �� l'IGN 69</small></p>	


Caract��ristiques des canalisations							
Num��ro	Diam��tre (mm)	Nature	Profondeur (m)	Chute d'eau	Nature du branchement	Angle / Nord	Observations
Entr��e 1 :	300	BETON_P	0.57		RESEAUX	210	
Exutoire 1 :	300	BETON_P	0.63		EXUTOIRE	60	

Anomalies		
D��faut sur radier :	D��faut sur chemin��e :	D��faut sur fermeture :

Travaux et remarques	
Remarques :	Travaux pr��conis��s :

		Commune de Saint-Germain-du-Plain Sch��ma directeur d'assainissement de Saint-Germain-du-Plain Fiche descriptive de regard	Regard N�� 985
--	---	---	---------------------------------



Localisation : Route de Baudri��res	Commune : Saint-Germain-du-Plain	
Intervenants : SAD/YOB	Date visite : 12/07/2018	Syst��me d'assainissement : Le Bourg

Description de l'ouvrage	
<p>Caract��ristiques g��n��rales :</p> <p>Type ouvrage : Regard de visite</p> <p>Fermeture regard : </p> <p>Mat��riaux regard : B��ton</p> <p>Dimensions regard : 600*600</p> <p>Type d'effluent : Eaux pluviales</p> <p>Echelons : Aucun</p> <p>Domaine : Public (hors voirie)</p> <p>Coordonn��es :</p> <p>X : 851415.36 m</p> <p>Y : 6623637.90 m</p> <p>Z (TN) : 182.53 m NGF</p> <p style="font-size: small;">Coordonn��es en Lambert 93 et altitude rattach��e �� l'IGN 69</p>	


Caract��ristiques des canalisations							
Num��ro	Diam��tre (mm)	Nature	Profondeur (m)	Chute d'eau	Nature du branchement	Angle / Nord	Observations
Entr��e 1 :	300	BETON_P	0.52		RESEAUX	210	
Entr��e 2 :	160	PVC	0.28	X	PARTICULIER	280	
Entr��e 3 :	100	PVC	0.32	X	PARTICULIER	300	
Entr��e 4 :	80	PVC	0.30	X	PARTICULIER	320	
Exutoire 1 :	300	BETON_P	0.55		EXUTOIRE	45	

Anomalies		
D��faut sur radier :	D��faut sur chemin��e :	D��faut sur fermeture :

Travaux et remarques	
Remarques :	Travaux pr��conis��s :

		Commune de Saint-Germain-du-Plain Sch��ma directeur d'assainissement de Saint-Germain-du-Plain Fiche descriptive de regard	Regard N�� 986
--	---	---	---------------------------------



Localisation :	Route de Baudri��res	Commune :	Saint-Germain-du-Plain
Intervenants :	SAD/YOB	Date visite :	12/07/2018
		Syst��me d'assainissement :	Le Bourg

Description de l'ouvrage	
<p>Caract��ristiques g��n��rales :</p> <p>Type ouvrage : Regard de visite</p> <p>Fermeture regard : </p> <p>Mat��riaux regard : B��ton</p> <p>Dimensions regard : 600*600</p> <p>Type d'effluent : Eaux pluviales</p> <p>Echelons : Aucun</p> <p>Domaine : Public (hors voirie)</p> <p>Coordonn��es :</p> <p>X : 851415.08 m</p> <p>Y : 6623627.25 m</p> <p>Z (TN) : 182.76 m NGF</p> <p style="font-size: small;">Coordonn��es en Lambert 93 et altitude rattach��e �� l'IGN 69</p>	


Caract��ristiques des canalisations							
Num��ro	Diam��tre (mm)	Nature	Profondeur (m)	Chute d'eau	Nature du branchement	Angle / Nord	Observations
Entr��e 1 :	300	BETON_P	0.64		RESEAUX	220	
Exutoire 1 :	300	BETON_P	0.66		EXUTOIRE	45	

Anomalies		
D��faut sur radier :	D��faut sur chemin��e :	D��faut sur fermeture :

Travaux et remarques	
Remarques :	Travaux pr��conis��s :

		Commune de Saint-Germain-du-Plain Sch��ma directeur d'assainissement de Saint-Germain-du-Plain Fiche descriptive de regard		Regard N�� 987



Localisation :	Route de Baudri��res	Commune :	Saint-Germain-du-Plain
Intervenants :	SAD/YOB	Date visite :	12/07/2018
		Syst��me d'assainissement :	Le Bourg

Description de l'ouvrage	
<p>Caract��ristiques g��n��rales :</p> <p>Type ouvrage : Regard de visite</p> <p>Fermeture regard : </p> <p>Mat��riaux regard : B��ton</p> <p>Dimensions regard : 600*600</p> <p>Type d'effluent : Eaux pluviales</p> <p>Echelons : Aucun</p> <p>Domaine : Public (hors voirie)</p> <p>Coordonn��es :</p> <p>X : 851414.42 m</p> <p>Y : 6623612.65 m</p> <p>Z (TN) : 182.92 m NGF</p> <p><small>Coordonn��es en Lambert 93 et altitude rattach��e �� l'IGN 69</small></p>	


Caract��ristiques des canalisations							
Num��ro	Diam��tre (mm)	Nature	Profondeur (m)	Chute d'eau	Nature du branchement	Angle / Nord	Observations
Entr��e 1 :	300	BETON_P	0.61		RESEAUX	200	
Entr��e 2 :	80	PVC	0.35	X	PARTICULIER	210	
Entr��e 3 :	80	PVC	0.45	X	PARTICULIER	0	
Exutoire 1 :	300	BETON_P	0.68		EXUTOIRE	20	

Anomalies		
D��faut sur radier :	D��faut sur chemin��e :	D��faut sur fermeture :

Travaux et remarques	
Remarques :	Travaux pr��conis��s :

		Commune de Saint-Germain-du-Plain Sch��ma directeur d'assainissement de Saint-Germain-du-Plain Fiche descriptive de regard	Regard N�� 988
--	---	---	---------------------------------



Localisation :	Route de Baudri��res	Commune :	Saint-Germain-du-Plain
Intervenants :	SAD/YOB	Date visite :	12/07/2018
		Syst��me d'assainissement :	Le Bourg

Description de l'ouvrage	
<p>Caract��ristiques g��n��rales :</p> <p>Type ouvrage : Regard de visite</p> <p>Fermeture regard : </p> <p>Mat��riaux regard : B��ton</p> <p>Dimensions regard : 500*700</p> <p>Type d'effluent : Eaux pluviales</p> <p>Echelons : Aucun</p> <p>Domaine : Public (hors voirie)</p> <p>Coordonn��es :</p> <p>X : 851413.99 m</p> <p>Y : 6623601.92 m</p> <p>Z (TN) : 183.13 m NGF</p> <p style="font-size: small;">Coordonn��es en Lambert 93 et altitude rattach��e �� l'IGN 69</p>	


Caract��ristiques des canalisations							
Num��ro	Diam��tre (mm)	Nature	Profondeur (m)	Chute d'eau	Nature du branchement	Angle / Nord	Observations
Entr��e 1 :	300	BETON_P	0.60		RESEAUX	200	
Entr��e 2 :	100	PVC	0.60		PARTICULIER	210	
Entr��e 3 :	200	PVC	0.62		PARTICULIER	300	
Exutoire 1 :	300	BETON_P	0.67		EXUTOIRE	20	

Anomalies		
D��faut sur radier :	D��faut sur chemin��e :	D��faut sur fermeture :

Travaux et remarques	
Remarques :	Travaux pr��conis��s :

		<p align="center">Commune de Saint-Germain-du-Plain</p> <p align="center">Sch��ma directeur d'assainissement de Saint-Germain-du-Plain</p> <p align="center">Fiche descriptive de regard</p>	<p align="center">Regard N�� 989</p>
--	---	---	--



Localisation :	Route de Baudri��res	Commune :	Saint-Germain-du-Plain
Intervenants :	SAD/YOB	Date visite :	12/07/2018
		Syst��me d'assainissement :	Le Bourg

Description de l'ouvrage	
<p>Caract��ristiques g��n��rales :</p> <p>Type ouvrage : Regard de visite</p> <p>Fermeture regard : </p> <p>Mat��riaux regard : B��ton</p> <p>Dimensions regard : 700*500</p> <p>Type d'effluent : Eaux pluviales</p> <p>Echelons : Aucun</p> <p>Domaine : Public (hors voirie)</p> <p>Coordonn��es :</p> <p>X : 851413.41 m</p> <p>Y : 6623587.02 m</p> <p>Z (TN) : 183.45 m NGF</p> <p><small>Coordonn��es en Lambert 93 et altitude rattach��e �� l'IGN 69</small></p>	


Caract��ristiques des canalisations							
Num��ro	Diam��tre (mm)	Nature	Profondeur (m)	Chute d'eau	Nature du branchement	Angle / Nord	Observations
Entr��e 1 :	300	BETON_P	0.78		RESEAUX	200	
Entr��e 2 :	110	PVC	0.56	X	PARTICULIER	300	
Exutoire 1 :	300	PVC	0.78		EXUTOIRE	20	

Anomalies		
D��faut sur radier :	D��faut sur chemin��e :	D��faut sur fermeture :

Travaux et remarques	
Remarques :	Travaux pr��conis��s :

		<p align="center">Commune de Saint-Germain-du-Plain</p> <p align="center">Sch��ma directeur d'assainissement de Saint-Germain-du-Plain</p> <p align="center">Fiche descriptive de regard</p>	<p align="center">Regard N�� 991</p>
--	---	---	---



Localisation :	Route de Baudri��res	Commune :	Saint-Germain-du-Plain
Intervenants :	SAD/YOB	Date visite :	12/07/2018
		Syst��me d'assainissement :	Le Bourg

Description de l'ouvrage	
<p>Caract��ristiques g��n��rales :</p> <p>Type ouvrage : Regard de visite</p> <p>Fermeture regard : </p> <p>Mat��riaux regard : B��ton</p> <p>Dimensions regard : 900*700</p> <p>Type d'effluent : Eaux pluviales</p> <p>Echelons : Aucun</p> <p>Domaine : Public (hors voirie)</p> <p>Coordonn��es :</p> <p>X : 851411.93 m</p> <p>Y : 6623553.01 m</p> <p>Z (TN) : 183.95 m NGF</p> <p align="right"><small>Coordonn��es en Lambert 93 et altitude rattach��e �� l'IGN 69</small></p>	


Caract��ristiques des canalisations							
Num��ro	Diam��tre (mm)	Nature	Profondeur (m)	Chute d'eau	Nature du branchement	Angle / Nord	Observations
Entr��e 1 :	400	BETON_P	0.70		RESEAUX	190	
Entr��e 2 :	100	PVC	0.70		PARTICULIER	270	
Exutoire 1 :	400	BETON_P	0.72		EXUTOIRE	20	

Anomalies		
D��faut sur radier :	D��faut sur chemin��e :	D��faut sur fermeture :

Travaux et remarques	
Remarques :	Travaux pr��conis��s :

		Commune de Saint-Germain-du-Plain Sch��ma directeur d'assainissement de Saint-Germain-du-Plain Fiche descriptive de regard	Regard N�� 990
--	---	---	---------------------------------



Localisation :	Route de Baudri��res	Commune :	Saint-Germain-du-Plain
Intervenants :	SAD/YOB	Date visite :	12/07/2018
		Syst��me d'assainissement :	Le Bourg

Description de l'ouvrage	
<p>Caract��ristiques g��n��rales :</p> <p>Type ouvrage : Regard de visite</p> <p>Fermeture regard : </p> <p>Mat��riaux regard : B��ton</p> <p>Dimensions regard : 900*700</p> <p>Type d'effluent : Eaux pluviales</p> <p>Echelons : Aucun</p> <p>Domaine : Public (hors voirie)</p> <p>Coordonn��es :</p> <p>X : 851412.99 m</p> <p>Y : 6623573.13 m</p> <p>Z (TN) : 183.69 m NGF</p> <p><small>Coordonn��es en Lambert 93 et altitude rattach��e �� l'IGN 69</small></p>	


Caract��ristiques des canalisations							
Num��ro	Diam��tre (mm)	Nature	Profondeur (m)	Chute d'eau	Nature du branchement	Angle / Nord	Observations
Entr��e 1 :	300	BETON_P	0.80		RESEAUX	200	
Entr��e 2 :	100	BETON_P	0.70		PARTICULIER	300	
Exutoire 1 :	300	BETON_P	0.82		EXUTOIRE	20	

Anomalies		
D��faut sur radier :	D��faut sur chemin��e :	D��faut sur fermeture :

Travaux et remarques	
Remarques :	Travaux pr��conis��s :

		<p align="center">Commune de Saint-Germain-du-Plain</p> <p align="center">Sch��ma directeur d'assainissement de Saint-Germain-du-Plain</p> <p align="center">Fiche descriptive de regard</p>	<p align="center">Regard N�� 1028</p>
--	---	---	--



Localisation :	Rue du Poutot	Commune :	Saint-Germain-du-Plain
Intervenants :	SAD/YOB	Date visite :	12/07/2018
		Syst��me d'assainissement :	Le Bourg

Description de l'ouvrage	
<p>Caract��ristiques g��n��rales :</p> <p>Type ouvrage : Regard de visite</p> <p>Fermeture regard : Tampon Fonte Circulaire</p> <p>Mat��riaux regard : PEHD Circulaire</p> <p>Dimensions regard : �� 400</p> <p>Type d'effluent : Eaux pluviales</p> <p>Echelons : Aucun</p> <p>Domaine : Public (hors voirie)</p> <p>Coordonn��es :</p> <p>X : 851424.20 m</p> <p>Y : 6623558.99 m</p> <p>Z (TN) : 183.85 m NGF</p> <p><small>Coordonn��es en Lambert 93 et altitude rattach��e �� l'IGN 69</small></p>	


Caract��ristiques des canalisations							
Num��ro	Diam��tre (mm)	Nature	Profondeur (m)	Chute d'eau	Nature du branchement	Angle / Nord	Observations
Entr��e 1 :	300	PEHD	0.55		RESEAUX	200	
Entr��e 2 :	300	PVC	0.30	X	RESEAUX	45	
Exutoire 1 :	300	PEHD	0.67		EXUTOIRE	0	

Anomalies		
D��faut sur radier :	D��faut sur chemin��e :	D��faut sur fermeture :

Travaux et remarques	
Remarques :	Travaux pr��conis��s :

		<p align="center">Commune de Saint-Germain-du-Plain</p> <p align="center">Sch��ma directeur d'assainissement de Saint-Germain-du-Plain</p> <p align="center">Fiche descriptive de regard</p>	<p align="center">Regard N�� 1029</p>
--	---	---	---



Localisation :	Rue du Poutot	Commune :	Saint-Germain-du-Plain
Intervenants :	SAD/YOB	Date visite :	12/07/2018
		Syst��me d'assainissement :	Le Bourg

Description de l'ouvrage	
<p>Caract��ristiques g��n��rales :</p> <p>Type ouvrage : Regard de visite</p> <p>Fermeture regard : </p> <p>Mat��riaux regard : B��ton</p> <p>Dimensions regard : 300*300</p> <p>Type d'effluent : Eaux pluviales</p> <p>Echelons : Aucun</p> <p>Domaine : Public (hors voirie)</p> <p>Coordonn��es :</p> <p>X : 851438.60 m</p> <p>Y : 6623575.37 m</p> <p>Z (TN) : 183.60 m NGF</p> <p align="right"><small>Coordonn��es en Lambert 93 et altitude rattach��e �� l'IGN 69</small></p>	


Caract��ristiques des canalisations							
Num��ro	Diam��tre (mm)	Nature	Profondeur (m)	Chute d'eau	Nature du branchement	Angle / Nord	Observations
Entr��e 1 :	300	PVC	0.38		RESEAUX	90	
Exutoire 1 :	300	PVC	0.39		EXUTOIRE	270	

Anomalies		
D��faut sur radier :	D��faut sur chemin��e :	D��faut sur fermeture :

Travaux et remarques	
Remarques :	Travaux pr��conis��s :

		<p align="center">Commune de Saint-Germain-du-Plain</p> <p align="center">Sch��ma directeur d'assainissement de Saint-Germain-du-Plain</p> <p align="center">Fiche descriptive de regard</p>	<p align="center">Regard N�� 1031</p>
--	---	---	---



Localisation :	Rue du Poutot	Commune :	Saint-Germain-du-Plain
Intervenants :	SAD/YOB	Date visite :	12/07/2018
		Syst��me d'assainissement :	Le Bourg

Description de l'ouvrage	
<p>Caract��ristiques g��n��rales :</p> <p>Type ouvrage : Regard de visite</p> <p>Fermeture regard : Grille Fonte Cadre</p> <p>Mat��riaux regard : B��ton</p> <p>Dimensions regard : 400*400</p> <p>Type d'effluent : Eaux pluviales</p> <p>Echelons : Aucun</p> <p>Domaine : Public (hors voirie)</p> <p>Coordonn��es :</p> <p>X : 851532.14 m</p> <p>Y : 6623598.19 m</p> <p>Z (TN) : 183.71 m NGF</p> <p align="right"><small>Coordonn��es en Lambert 93 et altitude rattach��e �� l'IGN 69</small></p>	


Caract��ristiques des canalisations							
Num��ro	Diam��tre (mm)	Nature	Profondeur (m)	Chute d'eau	Nature du branchement	Angle / Nord	Observations
Entr��e 1 :	400	PEHD	0.59		RESEAUX	90	
Entr��e 2 :	100	PVC	0.38	X	PARTICULIER	180	
Exutoire 1 :	400	PEHD	0.60		EXUTOIRE	270	

Anomalies		
D��faut sur radier :	D��faut sur chemin��e :	D��faut sur fermeture :

Travaux et remarques	
Remarques :	Travaux pr��conis��s :

		<p align="center">Commune de Saint-Germain-du-Plain</p> <p align="center">Sch��ma directeur d'assainissement de Saint-Germain-du-Plain</p> <p align="center">Fiche descriptive de regard</p>	<p align="center">Regard N�� 994</p>
--	---	---	---



Localisation :	Route de Baudri��res	Commune :	Saint-Germain-du-Plain
Intervenants :	SAD/YOB	Date visite :	12/07/2018
		Syst��me d'assainissement :	Le Bourg

Description de l'ouvrage	
<p>Caract��ristiques g��n��rales :</p> <p>Type ouvrage : Regard de visite</p> <p>Fermeture regard : Grille Fonte Cadre</p> <p>Mat��riaux regard : B��ton</p> <p>Dimensions regard : 400*400</p> <p>Type d'effluent : Eaux pluviales</p> <p>Echelons : Aucun</p> <p>Domaine : Public (hors voirie)</p> <p>Coordonn��es :</p> <p>X : 851409.49 m</p> <p>Y : 6623522.20 m</p> <p>Z (TN) : 184.59 m NGF</p> <p><small>Coordonn��es en Lambert 93 et altitude rattach��e �� l'IGN 69</small></p>	


Caract��ristiques des canalisations							
Num��ro	Diam��tre (mm)	Nature	Profondeur (m)	Chute d'eau	Nature du branchement	Angle / Nord	Observations
Entr��e 1 :	400	PEHD	0.55		RESEAUX	200	
Exutoire 1 :	400	BETON_P	0.55		EXUTOIRE	20	

Anomalies		
D��faut sur radier :	D��faut sur chemin��e :	D��faut sur fermeture :

Travaux et remarques	
Remarques :	Travaux pr��conis��s :

		<p align="center">Commune de Saint-Germain-du-Plain</p> <p align="center">Sch��ma directeur d'assainissement de Saint-Germain-du-Plain</p> <p align="center">Fiche descriptive de regard</p>	<p align="center">Regard N�� 995</p>
--	---	---	---



Localisation :	Route de Baudri��res	Commune :	Saint-Germain-du-Plain
Intervenants :	SAD/YOB	Date visite :	12/07/2018
		Syst��me d'assainissement :	Le Bourg

Description de l'ouvrage	
<p>Caract��ristiques g��n��rales :</p> <p>Type ouvrage : Regard de visite</p> <p>Fermeture regard : Grille Fonte Cadre</p> <p>Mat��riaux regard : B��ton</p> <p>Dimensions regard : 400*400</p> <p>Type d'effluent : Eaux pluviales</p> <p>Echelons : Aucun</p> <p>Domaine : Public (hors voirie)</p> <p>Coordonn��es :</p> <p>X : 851403.73 m</p> <p>Y : 6623496.23 m</p> <p>Z (TN) : 185.21 m NGF</p> <p><small>Coordonn��es en Lambert 93 et altitude rattach��e �� l'IGN 69</small></p>	


Caract��ristiques des canalisations							
Num��ro	Diam��tre (mm)	Nature	Profondeur (m)	Chute d'eau	Nature du branchement	Angle / Nord	Observations
Entr��e 1 :	400	BETON_P	0.57		RESEAUX	210	
Exutoire 1 :	400	PEHD	0.65		EXUTOIRE	30	

Anomalies		
D��faut sur radier :	D��faut sur chemin��e :	D��faut sur fermeture :

Travaux et remarques	
Remarques :	Travaux pr��conis��s :

		Commune de Saint-Germain-du-Plain Sch��ma directeur d'assainissement de Saint-Germain-du-Plain Fiche descriptive de regard	Regard N�� 281
--	---	---	---------------------------------



Localisation :	Route de Baudri��res	Commune :	Saint-Germain-du-Plain
Intervenants :	SAD/YOB	Date visite :	12/07/2018
		Syst��me d'assainissement :	Le Bourg

Description de l'ouvrage	
<p>Caract��ristiques g��n��rales :</p> <p>Type ouvrage : Regard de visite</p> <p>Fermeture regard : Tampon Fonte Circulaire</p> <p>Mat��riaux regard : B��ton</p> <p>Dimensions regard : �� 1000</p> <p>Type d'effluent : Eaux us��es</p> <p>Echelons : 2</p> <p>Domaine : Public (sous voirie)</p> <p>Coordonn��es :</p> <p>X : 851401.92 m</p> <p>Y : 6623481.59 m</p> <p>Z (TN) : 185.71 m NGF</p> <p style="font-size: small;">Coordonn��es en Lambert 93 et altitude rattach��e �� l'IGN 69</p>	


Caract��ristiques des canalisations							
Num��ro	Diam��tre (mm)	Nature	Profondeur (m)	Chute d'eau	Nature du branchement	Angle / Nord	Observations
Entr��e 1 :	200	PVC	1.50		RESEAUX	210	
Exutoire 1 :	200	PVC	1.52		EXUTOIRE	30	

Anomalies		
D��faut sur radier :	D��faut sur chemin��e :	D��faut sur fermeture :

Travaux et remarques	
Remarques :	Travaux pr��conis��s :

		<p align="center">Commune de Saint-Germain-du-Plain</p> <p align="center">Sch��ma directeur d'assainissement de Saint-Germain-du-Plain</p> <p align="center">Fiche descriptive de regard</p>	<p align="center">Regard N�� 996</p>
--	---	---	--



Localisation :	Route de Baudri��res	Commune :	Saint-Germain-du-Plain
Intervenants :	SAD/YOB	Date visite :	12/07/2018
		Syst��me d'assainissement :	Le Bourg

Description de l'ouvrage	
<p>Caract��ristiques g��n��rales :</p> <p>Type ouvrage : Regard de visite</p> <p>Fermeture regard : Grille Fonte Cadre</p> <p>Mat��riaux regard : B��ton</p> <p>Dimensions regard : 500*500</p> <p>Type d'effluent : Eaux pluviales</p> <p>Echelons : Aucun</p> <p>Domaine : Priv�� (habitation)</p> <p>Coordonn��es :</p> <p>X : 851393.77 m</p> <p>Y : 6623469.64 m</p> <p>Z (TN) : 185.96 m NGF</p> <p align="right"><small>Coordonn��es en Lambert 93 et altitude rattach��e �� l'IGN 69</small></p>	


Caract��ristiques des canalisations							
Num��ro	Diam��tre (mm)	Nature	Profondeur (m)	Chute d'eau	Nature du branchement	Angle / Nord	Observations
Entr��e 1 :	400	BETON_P	0.66		RESEAUX	200	
Exutoire 1 :	400	BETON_P	0.74		EXUTOIRE	20	

Anomalies		
D��faut sur radier :	D��faut sur chemin��e :	D��faut sur fermeture :

Travaux et remarques	
Remarques :	Travaux pr��conis��s :

		<p align="center">Commune de Saint-Germain-du-Plain</p> <p align="center">Sch��ma directeur d'assainissement de Saint-Germain-du-Plain</p> <p align="center">Fiche descriptive de regard</p>	<p align="center">Regard N�� 997</p>
--	---	---	--



Localisation :	Route de Baudri��res	Commune :	Saint-Germain-du-Plain
Intervenants :	SAD/YOB	Date visite :	12/07/2018
		Syst��me d'assainissement :	Le Bourg

Description de l'ouvrage	
<p>Caract��ristiques g��n��rales :</p> <p>Type ouvrage : Regard de visite</p> <p>Fermeture regard : Grille Fonte Cadre</p> <p>Mat��riaux regard : B��ton</p> <p>Dimensions regard : 800*800</p> <p>Type d'effluent : Eaux pluviales</p> <p>Echelons : Aucun</p> <p>Domaine : Public (hors voirie)</p> <p>Coordonn��es :</p> <p>X : 851384.42 m</p> <p>Y : 6623446.74 m</p> <p>Z (TN) : 186.74 m NGF</p> <p align="right"><small>Coordonn��es en Lambert 93 et altitude rattach��e �� l'IGN 69</small></p>	


Caract��ristiques des canalisations							
Num��ro	Diam��tre (mm)	Nature	Profondeur (m)	Chute d'eau	Nature du branchement	Angle / Nord	Observations
Entr��e 1 :	400	BETON_P	0.72		RESEAUX	210	
Entr��e 2 :	110	PVC	0.55	X	PARTICULIER	290	
Exutoire 1 :	400	BETON_P	0.75		EXUTOIRE	30	

Anomalies		
D��faut sur radier :	D��faut sur chemin��e :	D��faut sur fermeture :

Travaux et remarques	
Remarques :	Travaux pr��conis��s :

		<p align="center">Commune de Saint-Germain-du-Plain</p> <p align="center">Sch��ma directeur d'assainissement de Saint-Germain-du-Plain</p> <p align="center">Fiche descriptive de regard</p>	<p align="center">Regard N�� 998</p>
--	---	---	--



Localisation :	Route de Baudri��res	Commune :	Saint-Germain-du-Plain
Intervenants :	SAD/YOB	Date visite :	12/07/2018
		Syst��me d'assainissement :	Le Bourg

Description de l'ouvrage	
<p>Caract��ristiques g��n��rales :</p> <p>Type ouvrage : Regard de visite</p> <p>Fermeture regard : Grille Fonte Cadre</p> <p>Mat��riaux regard : B��ton</p> <p>Dimensions regard : 800*800</p> <p>Type d'effluent : Eaux pluviales</p> <p>Echelons : Aucun</p> <p>Domaine : Public (hors voirie)</p> <p>Coordonn��es :</p> <p>X : 851371.82 m</p> <p>Y : 6623425.63 m</p> <p>Z (TN) : 187.33 m NGF</p> <p><small>Coordonn��es en Lambert 93 et altitude rattach��e �� l'IGN 69</small></p>	


Caract��ristiques des canalisations							
Num��ro	Diam��tre (mm)	Nature	Profondeur (m)	Chute d'eau	Nature du branchement	Angle / Nord	Observations
Entr��e 1 :	400	BETON_P	0.65		RESEAUX	220	
Entr��e 2 :	160	PVC	0.37	X	PARTICULIER	320	
Exutoire 1 :	400	BETON_P	0.68		EXUTOIRE	30	

Anomalies		
D��faut sur radier :	D��faut sur chemin��e :	D��faut sur fermeture :

Travaux et remarques	
Remarques :	Travaux pr��conis��s :

		Commune de Saint-Germain-du-Plain Sch��ma directeur d'assainissement de Saint-Germain-du-Plain Fiche descriptive de regard	Regard N�� 1006
--	---	---	----------------------------------



Localisation :	Rue du Poutot	Commune :	Saint-Germain-du-Plain
Intervenants :	SAD/YOB	Date visite :	12/07/2018
		Syst��me d'assainissement :	Le Bourg

Description de l'ouvrage	
<p>Caract��ristiques g��n��rales :</p> <p>Type ouvrage : Regard de visite</p> <p>Fermeture regard : Grille Fonte Cadre</p> <p>Mat��riaux regard : B��ton</p> <p>Dimensions regard : 600*600</p> <p>Type d'effluent : Eaux pluviales</p> <p>Echelons : Aucun</p> <p>Domaine : Public (hors voirie)</p> <p>Coordonn��es :</p> <p>X : 851510.68 m</p> <p>Y : 6623622.85 m</p> <p>Z (TN) : 183.14 m NGF</p> <p style="font-size: small;">Coordonn��es en Lambert 93 et altitude rattach��e �� l'IGN 69</p>	


Caract��ristiques des canalisations							
Num��ro	Diam��tre (mm)	Nature	Profondeur (m)	Chute d'eau	Nature du branchement	Angle / Nord	Observations
Entr��e 1 :	400	BETON_P	0.67		RESEAUX	110	
Exutoire 1 :	400	BETON_P	0.70		EXUTOIRE	310	

Anomalies		
D��faut sur radier :	D��faut sur chemin��e :	D��faut sur fermeture :

Travaux et remarques	
Remarques :	Travaux pr��conis��s :

		<p align="center">Commune de Saint-Germain-du-Plain</p> <p align="center">Sch��ma directeur d'assainissement de Saint-Germain-du-Plain</p> <p align="center">Fiche descriptive de regard</p>	<p align="center">Regard N�� 1007</p>
--	---	---	---



Localisation :	Rue du Poutot	Commune :	Saint-Germain-du-Plain
Intervenants :	SAD/YOB	Date visite :	12/07/2018
		Syst��me d'assainissement :	Le Bourg

Description de l'ouvrage	
<p>Caract��ristiques g��n��rales :</p> <p>Type ouvrage : Regard de visite</p> <p>Fermeture regard : Grille Fonte Cadre</p> <p>Mat��riaux regard : B��ton</p> <p>Dimensions regard : 500*500</p> <p>Type d'effluent : Eaux pluviales</p> <p>Echelons : Aucun</p> <p>Domaine : Public (hors voirie)</p> <p>Coordonn��es :</p> <p>X : 851530.31 m</p> <p>Y : 6623624.06 m</p> <p>Z (TN) : 183.33 m NGF</p> <p><small>Coordonn��es en Lambert 93 et altitude rattach��e �� l'IGN 69</small></p>	


Caract��ristiques des canalisations							
Num��ro	Diam��tre (mm)	Nature	Profondeur (m)	Chute d'eau	Nature du branchement	Angle / Nord	Observations
Entr��e 1 :	400	BETON_P	0.62		RESEAUX	110	
Entr��e 2 :	400	BETON_P	0.62		RESEAUX	45	
Exutoire 1 :	400	BETON_P	0.65		EXUTOIRE	270	

Anomalies		
D��faut sur radier :	D��faut sur chemin��e :	D��faut sur fermeture :

Travaux et remarques	
Remarques :	Travaux pr��conis��s :

		Commune de Saint-Germain-du-Plain Sch��ma directeur d'assainissement de Saint-Germain-du-Plain Fiche descriptive de regard	Regard N�� 1005
--	---	---	----------------------------------



Localisation :	Rue du Poutot	Commune :	Saint-Germain-du-Plain
Intervenants :	SAD/YOB	Date visite :	12/07/2018
		Syst��me d'assainissement :	Le Bourg

Description de l'ouvrage	
<p>Caract��ristiques g��n��rales :</p> <p>Type ouvrage : Regard de visite</p> <p>Fermeture regard : Grille Fonte Cadre</p> <p>Mat��riaux regard : B��ton</p> <p>Dimensions regard : 400*400</p> <p>Type d'effluent : Eaux pluviales</p> <p>Echelons : Aucun</p> <p>Domaine : Public (hors voirie)</p> <p>Coordonn��es :</p> <p>X : 851474.68 m</p> <p>Y : 6623659.37 m</p> <p>Z (TN) : 182.94 m NGF</p> <p style="font-size: small;">Coordonn��es en Lambert 93 et altitude rattach��e �� l'IGN 69</p>	


Caract��ristiques des canalisations							
Num��ro	Diam��tre (mm)	Nature	Profondeur (m)	Chute d'eau	Nature du branchement	Angle / Nord	Observations
Entr��e 1 :	400	PEHD	0.92		RESEAUX	150	
Entr��e 2 :	100	PVC	0.90		PARTICULIER	90	
Entr��e 3 :	100	PVC	0.60	X	PARTICULIER	45	
Exutoire 1 :	400	PEHD	0.97		EXUTOIRE	310	

Anomalies		
D��faut sur radier :	D��faut sur chemin��e :	D��faut sur fermeture :

Travaux et remarques	
Remarques :	Travaux pr��conis��s :

		<p align="center">Commune de Saint-Germain-du-Plain</p> <p align="center">Sch��ma directeur d'assainissement de Saint-Germain-du-Plain</p> <p align="center">Fiche descriptive de regard</p>	<p align="center">Regard N�� 145</p>
--	---	---	---



Localisation :	Rue du Poutot	Commune :	Saint-Germain-du-Plain
Intervenants :	SAD/YOB	Date visite :	12/07/2018
		Syst��me d'assainissement :	Le Bourg

Description de l'ouvrage	
<p>Caract��ristiques g��n��rales :</p> <p>Type ouvrage : Regard de visite</p> <p>Fermeture regard : Tampon Fonte Circulaire</p> <p>Mat��riaux regard : B��ton</p> <p>Dimensions regard : �� 600</p> <p>Type d'effluent : Eaux us��es</p> <p>Echelons : Aucun</p> <p>Domaine : Public (hors voirie)</p> <p>Coordonn��es :</p> <p>X : 851450.91 m</p> <p>Y : 6623671.69 m</p> <p>Z (TN) :</p> <p align="right"><small>Coordonn��es en Lambert 93 et altitude rattach��e �� l'IGN 69</small></p>	


Caract��ristiques des canalisations							
Num��ro	Diam��tre (mm)	Nature	Profondeur (m)	Chute d'eau	Nature du branchement	Angle / Nord	Observations
Entr��e 1 :	200	PVC	1.14		RESEAUX	130	
Entr��e 2 :	160	PVC	0.75	X	PARTICULIER	45	
Exutoire 1 :	200	PVC	1.18		EXUTOIRE	320	

Anomalies		
D��faut sur radier :	D��faut sur chemin��e :	D��faut sur fermeture :

Travaux et remarques	
Remarques :	Travaux pr��conis��s :

		<p align="center">Commune de Saint-Germain-du-Plain</p> <p align="center">Sch��ma directeur d'assainissement de Saint-Germain-du-Plain</p> <p align="center">Fiche descriptive de regard</p>	<p align="center">Regard N�� 961</p>
--	---	---	--



Localisation :	Impasse des Coquelicots	Commune :	Saint-Germain-du-Plain
Intervenants :	CLB/YOB	Date visite :	06/08/2018
		Syst��me d'assainissement :	Le Bourg

Description de l'ouvrage	
<p>Caract��ristiques g��n��rales :</p> <p>Type ouvrage : Regard de visite</p> <p>Fermeture regard : Tampon Fonte Circulaire</p> <p>Mat��riaux regard : B��ton</p> <p>Dimensions regard : �� 600</p> <p>Type d'effluent : Eaux pluviales</p> <p>Echelons : Aucun</p> <p>Domaine : Public (sous voirie)</p> <p>Coordonn��es :</p> <p>X : 851507.80 m</p> <p>Y : 6623791.44 m</p> <p>Z (TN) : 183.97 m NGF</p> <p align="right"><small>Coordonn��es en Lambert 93 et altitude rattach��e �� l'IGN 69</small></p>	


Caract��ristiques des canalisations							
Num��ro	Diam��tre (mm)	Nature	Profondeur (m)	Chute d'eau	Nature du branchement	Angle / Nord	Observations
Entr��e 1 :	400	PEHD	0.85		RESEAUX	90	
Entr��e 2 :	300	PVC	0.82		RESEAUX	180	
Exutoire 1 :	400	PEHD	0.87		EXUTOIRE	270	

Anomalies		
D��faut sur radier :	D��faut sur chemin��e :	D��faut sur fermeture :

Travaux et remarques	
Remarques :	Travaux pr��conis��s :

		Commune de Saint-Germain-du-Plain Sch��ma directeur d'assainissement de Saint-Germain-du-Plain Fiche descriptive de regard	Regard N�� 234
--	---	---	---------------------------------



Localisation :	Impasse des Coquelicots	Commune :	Saint-Germain-du-Plain
Intervenants :	CLB/YOB	Date visite :	06/08/2018
		Syst��me d'assainissement :	Le Bourg

Description de l'ouvrage	
<p>Caract��ristiques g��n��rales :</p> <p>Type ouvrage : Regard de visite</p> <p>Fermeture regard : Tampon Fonte Circulaire</p> <p>Mat��riaux regard : B��ton</p> <p>Dimensions regard : �� 1000</p> <p>Type d'effluent : Eaux us��es</p> <p>Echelons : Aucun</p> <p>Domaine : Public (sous voirie)</p> <p>Coordonn��es :</p> <p>X : 851507.61 m</p> <p>Y : 6623789.98 m</p> <p>Z (TN) : 184.01 m NGF</p> <p style="font-size: small;">Coordonn��es en Lambert 93 et altitude rattach��e �� l'IGN 69</p>	


Caract��ristiques des canalisations							
Num��ro	Diam��tre (mm)	Nature	Profondeur (m)	Chute d'eau	Nature du branchement	Angle / Nord	Observations
Entr��e 1 :	200	PVC	1.87		RESEAUX	180	
Exutoire 1 :	200	PVC	1.86		EXUTOIRE	300	

Anomalies		
D��faut sur radier :	D��faut sur chemin��e :	D��faut sur fermeture :

Travaux et remarques	
Remarques :	Travaux pr��conis��s :

		Commune de Saint-Germain-du-Plain Sch��ma directeur d'assainissement de Saint-Germain-du-Plain Fiche descriptive de regard	Regard N�� 235
--	---	---	---------------------------------



Localisation : Impasse des Coquelicots	Commune : Saint-Germain-du-Plain	
Intervenants : CLB/YOB	Date visite : 06/08/2018	Syst��me d'assainissement : Le Bourg

Description de l'ouvrage	
<p>Caract��ristiques g��n��rales :</p> <p>Type ouvrage : Regard de visite</p> <p>Fermeture regard : Tampon Fonte Circulaire</p> <p>Mat��riaux regard : B��ton</p> <p>Dimensions regard : �� 1000</p> <p>Type d'effluent : Eaux us��es</p> <p>Echelons : Aucun</p> <p>Domaine : Public (sous voirie)</p> <p>Coordonn��es :</p> <p>X : 851514.23 m</p> <p>Y : 6623760.93 m</p> <p>Z (TN) : 184.32 m NGF</p> <p style="font-size: small;">Coordonn��es en Lambert 93 et altitude rattach��e �� l'IGN 69</p>	


Caract��ristiques des canalisations							
Num��ro	Diam��tre (mm)	Nature	Profondeur (m)	Chute d'eau	Nature du branchement	Angle / Nord	Observations
Entr��e 1 :	160	PVC	1.44		PARTICULIER	160	
Entr��e 2 :	160	PVC	1.45		PARTICULIER	190	
Exutoire 1 :	200	PVC	1.47		EXUTOIRE	10	

Anomalies		
D��faut sur radier :	D��faut sur chemin��e :	D��faut sur fermeture :

Travaux et remarques	
Remarques :	Travaux pr��conis��s :

		Commune de Saint-Germain-du-Plain Sch��ma directeur d'assainissement de Saint-Germain-du-Plain Fiche descriptive de regard	Regard N�� 1011
--	---	---	----------------------------------



Localisation : Impasse des Coquelicots	Commune : Saint-Germain-du-Plain	
Intervenants : CLB/YOB	Date visite : 06/08/2018	Syst��me d'assainissement : Le Bourg

Description de l'ouvrage	
<p>Caract��ristiques g��n��rales :</p> <p>Type ouvrage : Regard de visite</p> <p>Fermeture regard : Tampon Fonte Circulaire</p> <p>Mat��riaux regard : B��ton</p> <p>Dimensions regard : �� 800</p> <p>Type d'effluent : Eaux pluviales</p> <p>Echelons : Aucun</p> <p>Domaine : Public (sous voirie)</p> <p>Coordonn��es :</p> <p>X : 851514.76 m</p> <p>Y : 6623763.53 m</p> <p>Z (TN) : 184.36 m NGF</p> <p style="font-size: small;">Coordonn��es en Lambert 93 et altitude rattach��e �� l'IGN 69</p>	


Caract��ristiques des canalisations							
Num��ro	Diam��tre (mm)	Nature	Profondeur (m)	Chute d'eau	Nature du branchement	Angle / Nord	Observations
Entr��e 1 :	200	PVC	1.15		PARTICULIER	160	
Entr��e 2 :	200	PVC	1.08		PARTICULIER	200	
Exutoire 1 :	300	PVC	1.07		EXUTOIRE	20	

Anomalies		
D��faut sur radier :	D��faut sur chemin��e :	D��faut sur fermeture :

Travaux et remarques	
Remarques :	Travaux pr��conis��s :

		Commune de Saint-Germain-du-Plain Sch��ma directeur d'assainissement de Saint-Germain-du-Plain Fiche descriptive de regard	Regard N�� 33
--	---	---	--------------------------------



Localisation : Rue Monin	Commune : Saint-Germain-du-Plain	
Intervenants : CLB/YOB	Date visite : 06/08/2018	Syst��me d'assainissement : Le Bourg

Description de l'ouvrage	
<p>Caract��ristiques g��n��rales :</p> <p>Type ouvrage : Regard de visite</p> <p>Fermeture regard : Tampon Fonte Circulaire</p> <p>Mat��riaux regard : B��ton</p> <p>Dimensions regard : �� 600</p> <p>Type d'effluent : Eaux us��es</p> <p>Echelons : Aucun</p> <p>Domaine : Public (sous voirie)</p> <p>Coordonn��es :</p> <p>X : 851552.02 m</p> <p>Y : 6623816.92 m</p> <p>Z (TN) : 185.56 m NGF</p> <p style="font-size: small;">Coordonn��es en Lambert 93 et altitude rattach��e �� l'IGN 69</p>	


Caract��ristiques des canalisations							
Num��ro	Diam��tre (mm)	Nature	Profondeur (m)	Chute d'eau	Nature du branchement	Angle / Nord	Observations
Entr��e 1 :	200	BETON_P	1.66	X	RESEAUX	90	
Entr��e 2 :	150	BETON_P	1.10	X	PARTICULIER	45	
Exutoire 1 :	200	PVC	1.85		EXUTOIRE	270	

Anomalies		
D��faut sur radier :	D��faut sur chemin��e :	D��faut sur fermeture :

Travaux et remarques	
Remarques :	Travaux pr��conis��s :

		<p align="center">Commune de Saint-Germain-du-Plain</p> <p align="center">Sch��ma directeur d'assainissement de Saint-Germain-du-Plain</p> <p align="center">Fiche descriptive de regard</p>	<p align="center">Regard N�� 962</p>
--	---	---	--



Localisation :	Rue Monin	Commune :	Saint-Germain-du-Plain
Intervenants :	CLB/YOB	Date visite :	06/08/2018
		Syst��me d'assainissement :	Le Bourg

Description de l'ouvrage	
<p>Caract��ristiques g��n��rales :</p> <p>Type ouvrage : Regard de visite</p> <p>Fermeture regard : Tampon Fonte Circulaire</p> <p>Mat��riaux regard : B��ton</p> <p>Dimensions regard : �� 800</p> <p>Type d'effluent : Eaux pluviales</p> <p>Echelons : Aucun</p> <p>Domaine : Public (sous voirie)</p> <p>Coordonn��es :</p> <p>X : 851590.73 m</p> <p>Y : 6623826.20 m</p> <p>Z (TN) : 186.47 m NGF</p> <p><small>Coordonn��es en Lambert 93 et altitude rattach��e �� l'IGN 69</small></p>	


Caract��ristiques des canalisations							
Num��ro	Diam��tre (mm)	Nature	Profondeur (m)	Chute d'eau	Nature du branchement	Angle / Nord	Observations
Entr��e 1 :	400	PEHD	0.85		RESEAUX	90	
Entr��e 2 :	300	PVC	0.80		RESEAUX	190	
Exutoire 1 :	400	PEHD	0.86		EXUTOIRE	270	

Anomalies		
D��faut sur radier :	D��faut sur chemin��e :	D��faut sur fermeture :

Travaux et remarques	
Remarques :	Travaux pr��conis��s :

		<p align="center">Commune de Saint-Germain-du-Plain</p> <p align="center">Sch��ma directeur d'assainissement de Saint-Germain-du-Plain</p> <p align="center">Fiche descriptive de regard</p>	<p align="center">Regard N�� 256</p>
--	---	---	--



Localisation :	Rue Monin	Commune :	Saint-Germain-du-Plain
Intervenants :	CLB/YOB	Date visite :	06/08/2018
		Syst��me d'assainissement :	Le Bourg

Description de l'ouvrage	
<p>Caract��ristiques g��n��rales :</p> <p>Type ouvrage : Regard de visite</p> <p>Fermeture regard : Tampon Fonte Circulaire</p> <p>Mat��riaux regard : B��ton</p> <p>Dimensions regard : �� 1000</p> <p>Type d'effluent : Eaux us��es</p> <p>Echelons : Aucun</p> <p>Domaine : Public (sous voirie)</p> <p>Coordonn��es :</p> <p>X : 851592.14 m</p> <p>Y : 6623823.27 m</p> <p>Z (TN) : 186.73 m NGF</p> <p><small>Coordonn��es en Lambert 93 et altitude rattach��e �� l'IGN 69</small></p>	


Caract��ristiques des canalisations							
Num��ro	Diam��tre (mm)	Nature	Profondeur (m)	Chute d'eau	Nature du branchement	Angle / Nord	Observations
Entr��e 1 :	200	PVC	1.57		RESEAUX	180	
Exutoire 1 :	200	PVC	1.54		EXUTOIRE	300	

Anomalies		
D��faut sur radier :	D��faut sur chemin��e :	D��faut sur fermeture :

Travaux et remarques	
Remarques :	Travaux pr��conis��s :

		<p align="center">Commune de Saint-Germain-du-Plain</p> <p align="center">Sch��ma directeur d'assainissement de Saint-Germain-du-Plain</p> <p align="center">Fiche descriptive de regard</p>	<p align="center">Regard N�� 257</p>
--	---	---	---



Localisation :	Impasse des Orchis	Commune :	Saint-Germain-du-Plain
Intervenants :	CLB/YOB	Date visite :	06/08/2018
		Syst��me d'assainissement :	Le Bourg

Description de l'ouvrage	
<p>Caract��ristiques g��n��rales :</p> <p>Type ouvrage : Regard de visite</p> <p>Fermeture regard : Tampon Fonte Circulaire</p> <p>Mat��riaux regard : B��ton</p> <p>Dimensions regard : �� 1000</p> <p>Type d'effluent : Eaux us��es</p> <p>Echelons : Aucun</p> <p>Domaine : Public (sous voirie)</p> <p>Coordonn��es :</p> <p>X : 851601.35 m</p> <p>Y : 6623775.04 m</p> <p>Z (TN) : 188.11 m NGF</p> <p><small>Coordonn��es en Lambert 93 et altitude rattach��e �� l'IGN 69</small></p>	


Caract��ristiques des canalisations							
Num��ro	Diam��tre (mm)	Nature	Profondeur (m)	Chute d'eau	Nature du branchement	Angle / Nord	Observations
Entr��e 1 :	160	PVC	1.30		PARTICULIER	130	
Entr��e 2 :	160	PVC	1.28		PARTICULIER	190	
Exutoire 1 :	200	PVC	1.32		EXUTOIRE	0	

Anomalies		
D��faut sur radier :	D��faut sur chemin��e :	D��faut sur fermeture :

Travaux et remarques	
Remarques :	Travaux pr��conis��s :

		<p align="center">Commune de Saint-Germain-du-Plain</p> <p align="center">Sch��ma directeur d'assainissement de Saint-Germain-du-Plain</p> <p align="center">Fiche descriptive de regard</p>	<p align="center">Regard N�� 1013</p>
--	---	---	---



Localisation :	Impasse des Orchis	Commune :	Saint-Germain-du-Plain
Intervenants :	CLB/YOB	Date visite :	06/08/2018
		Syst��me d'assainissement :	Le Bourg

Description de l'ouvrage	
<p>Caract��ristiques g��n��rales :</p> <p>Type ouvrage : Regard de visite</p> <p>Fermeture regard : Tampon Fonte Circulaire</p> <p>Mat��riaux regard : B��ton</p> <p>Dimensions regard : �� 1000</p> <p>Type d'effluent : Eaux pluviales</p> <p>Echelons : Aucun</p> <p>Domaine : Public (sous voirie)</p> <p>Coordonn��es :</p> <p>X : 851600.08 m</p> <p>Y : 6623777.39 m</p> <p>Z (TN) : 188.08 m NGF</p> <p><small>Coordonn��es en Lambert 93 et altitude rattach��e �� l'IGN 69</small></p>	


Caract��ristiques des canalisations							
Num��ro	Diam��tre (mm)	Nature	Profondeur (m)	Chute d'eau	Nature du branchement	Angle / Nord	Observations
Entr��e 1 :	200	PVC	1.22		PARTICULIER	130	
Entr��e 2 :	200	PVC	1.22		PARTICULIER	250	
Exutoire 1 :	300	PVC	1.30		EXUTOIRE	0	

Anomalies		
D��faut sur radier :	D��faut sur chemin��e :	D��faut sur fermeture :

Travaux et remarques	
Remarques :	Travaux pr��conis��s :

		<p align="center">Commune de Saint-Germain-du-Plain</p> <p align="center">Sch��ma directeur d'assainissement de Saint-Germain-du-Plain</p> <p align="center">Fiche descriptive de regard</p>	<p align="center">Regard N�� 40</p>
--	---	---	---



Localisation :	Rue des Boulets	Commune :	Saint-Germain-du-Plain
Intervenants :	CLB/YOB	Date visite :	07/08/2018
		Syst��me d'assainissement :	Le Bourg

Description de l'ouvrage	
<p>Caract��ristiques g��n��rales :</p> <p>Type ouvrage : Regard de visite</p> <p>Fermeture regard : Tampon Fonte Circulaire</p> <p>Mat��riaux regard : B��ton</p> <p>Dimensions regard : �� 600</p> <p>Type d'effluent : Eaux us��es</p> <p>Echelons : Aucun</p> <p>Domaine : Public (hors voirie)</p> <p>Coordonn��es :</p> <p>X : 851743.01 m</p> <p>Y : 6623898.11 m</p> <p>Z (TN) : 188.50 m NGF</p> <p align="right"><small>Coordonn��es en Lambert 93 et altitude rattach��e �� l'IGN 69</small></p>	


Caract��ristiques des canalisations							
Num��ro	Diam��tre (mm)	Nature	Profondeur (m)	Chute d'eau	Nature du branchement	Angle / Nord	Observations
Entr��e 1 :	200	BETON_P	1.18		RESEAUX	70	
Exutoire 1 :	200	BETON_P	1.20		EXUTOIRE	250	

Anomalies		
D��faut sur radier :	D��faut sur chemin��e :	D��faut sur fermeture :

Travaux et remarques	
Remarques :	Travaux pr��conis��s :

		<p align="center">Commune de Saint-Germain-du-Plain</p> <p align="center">Sch��ma directeur d'assainissement de Saint-Germain-du-Plain</p> <p align="center">Fiche descriptive de regard</p>	<p align="center">Regard N�� 1021</p>
--	---	---	---



Localisation :	Rue des Boulets	Commune :	Saint-Germain-du-Plain
Intervenants :	CLB/YOB	Date visite :	07/08/2018
		Syst��me d'assainissement :	Le Bourg

Description de l'ouvrage	
<p>Caract��ristiques g��n��rales :</p> <p>Type ouvrage : Regard de visite</p> <p>Fermeture regard : -</p> <p>Mat��riaux regard : B��ton</p> <p>Dimensions regard : 400*800</p> <p>Type d'effluent : Eaux pluviales</p> <p>Echelons : Aucun</p> <p>Domaine : Public (hors voirie)</p> <p>Coordonn��es :</p> <p>X : 851784.07 m</p> <p>Y : 6623911.52 m</p> <p>Z (TN) : 188.81 m NGF</p> <p><small>Coordonn��es en Lambert 93 et altitude rattach��e �� l'IGN 69</small></p>	


Caract��ristiques des canalisations							
Num��ro	Diam��tre (mm)	Nature	Profondeur (m)	Chute d'eau	Nature du branchement	Angle / Nord	Observations
Entr��e 1 :	300	BETON_P	0.62		RESEAUX	20	
Entr��e 2 :	300	BETON_P	0.55		RESEAUX	180	
Exutoire 1 :	300	BETON_P	0.63		EXUTOIRE	250	

Anomalies		
D��faut sur radier :	D��faut sur chemin��e :	D��faut sur fermeture :

Travaux et remarques	
Remarques :	Travaux pr��conis��s :

		Commune de Saint-Germain-du-Plain Sch��ma directeur d'assainissement de Saint-Germain-du-Plain Fiche descriptive de regard	Regard N�� 1042
--	---	---	----------------------------------



Localisation :	Rue des Boulets	Commune :	Saint-Germain-du-Plain
Intervenants :	CLB/YOB	Date visite :	07/08/2018
		Syst��me d'assainissement :	Le Bourg

Description de l'ouvrage	
<p>Caract��ristiques g��n��rales :</p> <p>Type ouvrage : Regard de visite</p> <p>Fermeture regard : Grille Fonte Cadre</p> <p>Mat��riaux regard : B��ton</p> <p>Dimensions regard : 400*400</p> <p>Type d'effluent : Eaux pluviales</p> <p>Echelons : Aucun</p> <p>Domaine : Public (hors voirie)</p> <p>Coordonn��es :</p> <p>X : 851809.43 m</p> <p>Y : 6623851.98 m</p> <p>Z (TN) : 189.37 m NGF</p> <p style="font-size: small;">Coordonn��es en Lambert 93 et altitude rattach��e �� l'IGN 69</p>	


Caract��ristiques des canalisations							
Num��ro	Diam��tre (mm)	Nature	Profondeur (m)	Chute d'eau	Nature du branchement	Angle / Nord	Observations
Entr��e 1 :	300	PEHD	0.68		RESEAUX	180	
Entr��e 2 :	110	PVC	0.55		PARTICULIER	90	
Exutoire 1 :	300	BETON_P	0.70		EXUTOIRE	0	

Anomalies		
D��faut sur radier :	D��faut sur chemin��e :	D��faut sur fermeture :

Travaux et remarques	
Remarques :	Travaux pr��conis��s :

		<p align="center">Commune de Saint-Germain-du-Plain</p> <p align="center">Sch��ma directeur d'assainissement de Saint-Germain-du-Plain</p> <p align="center">Fiche descriptive de regard</p>	<p align="center">Regard N�� 1043</p>
--	---	---	---



Localisation :	Rue des Boulets	Commune :	Saint-Germain-du-Plain
Intervenants :	CLB/YOB	Date visite :	07/08/2018
		Syst��me d'assainissement :	Le Bourg

Description de l'ouvrage	
<p>Caract��ristiques g��n��rales :</p> <p>Type ouvrage : Regard de visite</p> <p>Fermeture regard : Grille Fonte Cadre</p> <p>Mat��riaux regard : B��ton</p> <p>Dimensions regard : 400*400</p> <p>Type d'effluent : Eaux pluviales</p> <p>Echelons : Aucun</p> <p>Domaine : Public (hors voirie)</p> <p>Coordonn��es :</p> <p>X : 851831.03 m</p> <p>Y : 6623806.55 m</p> <p>Z (TN) : 189.76 m NGF</p> <p><small>Coordonn��es en Lambert 93 et altitude rattach��e �� l'IGN 69</small></p>	


Caract��ristiques des canalisations							
Num��ro	Diam��tre (mm)	Nature	Profondeur (m)	Chute d'eau	Nature du branchement	Angle / Nord	Observations
Entr��e 1 :	300	PEHD	0.63		RESEAUX	160	
Entr��e 2 :	200	PVC	0.50		RESEAUX	50	
Exutoire 1 :	300	BETON_P	0.64		EXUTOIRE	340	

Anomalies		
D��faut sur radier :	D��faut sur chemin��e :	D��faut sur fermeture :

Travaux et remarques	
Remarques :	Travaux pr��conis��s :

		<p align="center">Commune de Saint-Germain-du-Plain</p> <p align="center">Sch��ma directeur d'assainissement de Saint-Germain-du-Plain</p> <p align="center">Fiche descriptive de regard</p>	<p align="center">Regard N�� 1044</p>
--	---	---	---



Localisation :	Rue des Boulets	Commune :	Saint-Germain-du-Plain
Intervenants :	CLB/YOB	Date visite :	07/08/2018
		Syst��me d'assainissement :	Le Bourg

Description de l'ouvrage	
<p>Caract��ristiques g��n��rales :</p> <p>Type ouvrage : Regard de visite</p> <p>Fermeture regard : Tampon Fonte Circulaire</p> <p>Mat��riaux regard : B��ton</p> <p>Dimensions regard : 400*400</p> <p>Type d'effluent : Eaux pluviales</p> <p>Echelons : Aucun</p> <p>Domaine : Public (hors voirie)</p> <p>Coordonn��es :</p> <p>X : 851832.98 m</p> <p>Y : 6623802.25 m</p> <p>Z (TN) : 189.78 m NGF</p> <p align="right"><small>Coordonn��es en Lambert 93 et altitude rattach��e �� l'IGN 69</small></p>	


Caract��ristiques des canalisations							
Num��ro	Diam��tre (mm)	Nature	Profondeur (m)	Chute d'eau	Nature du branchement	Angle / Nord	Observations
Entr��e 1 :	300	PEHD	0.65		RESEAUX	200	
Entr��e 2 :	90	PVC	0.50		PARTICULIER	120	
Entr��e 3 :	100	PE	0.50		DRAIN	100	
Entr��e 4 :	90	PVC	0.50		PARTICULIER	90	
Exutoire 1 :	300	PEHD	0.64		EXUTOIRE	20	

Anomalies		
D��faut sur radier :	D��faut sur chemin��e :	D��faut sur fermeture :

Travaux et remarques	
Remarques :	Travaux pr��conis��s :

		Commune de Saint-Germain-du-Plain		Regard N�� 963
		Sch��ma directeur d'assainissement de Saint-Germain-du-Plain		
		Fiche descriptive de regard		



Localisation :	Rue des Boulets	Commune :	Saint-Germain-du-Plain
Intervenants :	CLB/YOB	Date visite :	07/08/2018
		Syst��me d'assainissement :	Le Bourg

Description de l'ouvrage	
<p>Caract��ristiques g��n��rales :</p> <p>Type ouvrage : Regard de visite</p> <p>Fermeture regard : Tampon Fonte Cadre</p> <p>Mat��riaux regard : B��ton</p> <p>Dimensions regard : 300*300</p> <p>Type d'effluent : Eaux pluviales</p> <p>Echelons : Aucun</p> <p>Domaine : Public (hors voirie)</p> <p>Coordonn��es :</p> <p>X : 851832.78 m</p> <p>Y : 6623786.21 m</p> <p>Z (TN) : 189.88 m NGF</p> <p><small>Coordonn��es en Lambert 93 et altitude rattach��e �� l'IGN 69</small></p>	


Caract��ristiques des canalisations							
Num��ro	Diam��tre (mm)	Nature	Profondeur (m)	Chute d'eau	Nature du branchement	Angle / Nord	Observations
Entr��e 1 :	300	PEHD	0.74		RESEAUX	160	
Exutoire 1 :	250	PEHD	0.74		EXUTOIRE	340	

Anomalies		
D��faut sur radier :	D��faut sur chemin��e :	D��faut sur fermeture :

Travaux et remarques	
Remarques :	Travaux pr��conis��s :

		Commune de Saint-Germain-du-Plain Sch��ma directeur d'assainissement de Saint-Germain-du-Plain Fiche descriptive de regard	Regard N�� 1045
--	---	---	----------------------------------



Localisation :	Rue des Boulets	Commune :	Saint-Germain-du-Plain
Intervenants :	CLB/YOB	Date visite :	07/08/2018
		Syst��me d'assainissement :	Le Bourg

Description de l'ouvrage	
<p>Caract��ristiques g��n��rales :</p> <p>Type ouvrage : Regard de visite</p> <p>Fermeture regard : Grille Fonte Cadre</p> <p>Mat��riaux regard : B��ton</p> <p>Dimensions regard : 400*400</p> <p>Type d'effluent : Eaux pluviales</p> <p>Echelons : Aucun</p> <p>Domaine : Public (hors voirie)</p> <p>Coordonn��es :</p> <p>X : 851843.25 m</p> <p>Y : 6623779.84 m</p> <p>Z (TN) : 189.82 m NGF</p> <p><small>Coordonn��es en Lambert 93 et altitude rattach��e �� l'IGN 69</small></p>	



Caract��ristiques des canalisations							
Num��ro	Diam��tre (mm)	Nature	Profondeur (m)	Chute d'eau	Nature du branchement	Angle / Nord	Observations
Entr��e 1 :	300	PEHD	0.57		RESEAUX	150	
Exutoire 1 :	300	PEHD	0.57		EXUTOIRE	340	

Anomalies		
D��faut sur radier :	D��faut sur chemin��e :	D��faut sur fermeture :

Travaux et remarques	
Remarques :	Travaux pr��conis��s :

		Commune de Saint-Germain-du-Plain Sch��ma directeur d'assainissement de Saint-Germain-du-Plain Fiche descriptive de regard	Regard N�� 1046
--	---	---	----------------------------------



Localisation :	Rue des Boulets	Commune :	Saint-Germain-du-Plain
Intervenants :	CLB/YOB	Date visite :	07/08/2018
		Syst��me d'assainissement :	Le Bourg

Description de l'ouvrage	
<p>Caract��ristiques g��n��rales :</p> <p>Type ouvrage : Regard de visite</p> <p>Fermeture regard : Grille Fonte Cadre</p> <p>Mat��riaux regard : B��ton</p> <p>Dimensions regard : 400*400</p> <p>Type d'effluent : Eaux pluviales</p> <p>Echelons : Aucun</p> <p>Domaine : Public (hors voirie)</p> <p>Coordonn��es :</p> <p>X : 851854.76 m</p> <p>Y : 6623753.94 m</p> <p>Z (TN) : 189.90 m NGF</p> <p><small>Coordonn��es en Lambert 93 et altitude rattach��e �� l'IGN 69</small></p>	 <div style="text-align: right;">  </div>


Caract��ristiques des canalisations							
Num��ro	Diam��tre (mm)	Nature	Profondeur (m)	Chute d'eau	Nature du branchement	Angle / Nord	Observations
Entr��e 1 :	300	PEHD	0.56		RESEAUX	150	
Entr��e 2 :	100	PE	0.34	X	DRAIN	90	
Exutoire 1 :	300	PEHD	0.55		EXUTOIRE	340	

Anomalies		
D��faut sur radier :	D��faut sur chemin��e :	D��faut sur fermeture :

Travaux et remarques	
Remarques :	Travaux pr��conis��s :

		Commune de Saint-Germain-du-Plain Sch��ma directeur d'assainissement de Saint-Germain-du-Plain Fiche descriptive de regard	Regard N�� 965
--	---	---	---------------------------------



Localisation :	Rue des Boulets	Commune :	Saint-Germain-du-Plain
Intervenants :	CLB/YOB	Date visite :	07/08/2018
		Syst��me d'assainissement :	Le Bourg

Description de l'ouvrage	
<p>Caract��ristiques g��n��rales :</p> <p>Type ouvrage : Regard de visite</p> <p>Fermeture regard : Tampon Fonte Circulaire</p> <p>Mat��riaux regard : B��ti Cadre</p> <p>Dimensions regard : 700*500</p> <p>Type d'effluent : Eaux pluviales</p> <p>Echelons : Aucun</p> <p>Domaine : Public (hors voirie)</p> <p>Coordonn��es :</p> <p>X : 851866.34 m</p> <p>Y : 6623716.75 m</p> <p>Z (TN) : 189.85 m NGF</p> <p style="font-size: small;">Coordonn��es en Lambert 93 et altitude rattach��e �� l'IGN 69</p>	


Caract��ristiques des canalisations							
Num��ro	Diam��tre (mm)	Nature	Profondeur (m)	Chute d'eau	Nature du branchement	Angle / Nord	Observations
Entr��e 1 :	300	BETON_P	0.92		RESEAUX	150	
Entr��e 2 :	90	PVC	0.63	X	PARTICULIER	100	
Entr��e 3 :	100	PVC	0.63	X	PARTICULIER	90	
Exutoire 1 :	300	BETON_P	0.93		EXUTOIRE	340	
Exutoire 2 :	300	BETON_P	0.70		EXUTOIRE	270	

Anomalies		
D��faut sur radier :	D��faut sur chemin��e :	D��faut sur fermeture :

Travaux et remarques	
Remarques :	Travaux pr��conis��s :

		Commune de Saint-Germain-du-Plain Sch��ma directeur d'assainissement de Saint-Germain-du-Plain Fiche descriptive de regard	Regard N�� 1009
--	---	---	----------------------------------



Localisation : Rue des Boulets	Commune : Saint-Germain-du-Plain	
Intervenants : CLB/YOB	Date visite : 07/08/2018	Syst��me d'assainissement : Le Bourg

Description de l'ouvrage	
<p>Caract��ristiques g��n��rales :</p> <p>Type ouvrage : Regard de visite</p> <p>Fermeture regard : </p> <p>Mat��riaux regard : B��ton</p> <p>Dimensions regard : 400*400</p> <p>Type d'effluent : Eaux pluviales</p> <p>Echelons : Aucun</p> <p>Domaine : Public (hors voirie)</p> <p>Coordonn��es :</p> <p>X : 851867.58 m</p> <p>Y : 6623685.07 m</p> <p>Z (TN) : 189.32 m NGF</p> <p style="font-size: small;">Coordonn��es en Lambert 93 et altitude rattach��e �� l'IGN 69</p>	


Caract��ristiques des canalisations							
Num��ro	Diam��tre (mm)	Nature	Profondeur (m)	Chute d'eau	Nature du branchement	Angle / Nord	Observations
Entr��e 1 :	300	BETON_P	0.44		RESEAUX	340	
Exutoire 1 :	300	BETON_P	0.50		EXUTOIRE	160	

Anomalies		
D��faut sur radier :	D��faut sur chemin��e :	D��faut sur fermeture :

Travaux et remarques	
Remarques :	Travaux pr��conis��s :

		Commune de Saint-Germain-du-Plain Sch��ma directeur d'assainissement de Saint-Germain-du-Plain Fiche descriptive de regard	Regard N�� 1008
--	---	---	----------------------------------



Localisation :	Rue du Poutot	Commune :	Saint-Germain-du-Plain
Intervenants :	CLB/YOB	Date visite :	07/08/2018
		Syst��me d'assainissement :	Le Bourg

Description de l'ouvrage	
<p>Caract��ristiques g��n��rales :</p> <p>Type ouvrage : Regard de visite</p> <p>Fermeture regard : Tampon Fonte Cadre</p> <p>Mat��riaux regard : B��ton</p> <p>Dimensions regard : 400*400</p> <p>Type d'effluent : Eaux pluviales</p> <p>Echelons : Aucun</p> <p>Domaine : Public (hors voirie)</p> <p>Coordonn��es :</p> <p>X : 851861.25 m</p> <p>Y : 6623664.68 m</p> <p>Z (TN) : 189.18 m NGF</p> <p style="font-size: small;">Coordonn��es en Lambert 93 et altitude rattach��e �� l'IGN 69</p>	


Caract��ristiques des canalisations							
Num��ro	Diam��tre (mm)	Nature	Profondeur (m)	Chute d'eau	Nature du branchement	Angle / Nord	Observations
Entr��e 1 :	300	BETON_P	0.64		RESEAUX	60	
Entr��e 2 :	110	PVC	0.39	X	PARTICULIER	0	
Exutoire 1 :	300	BETON_P	0.67		EXUTOIRE	240	

Anomalies		
D��faut sur radier :	D��faut sur chemin��e :	D��faut sur fermeture :
		Cadre non scell��

Travaux et remarques	
Remarques :	Travaux pr��conis��s :
	Scellement du cadre

		Commune de Saint-Germain-du-Plain Sch��ma directeur d'assainissement de Saint-Germain-du-Plain Fiche descriptive de regard	Regard N�� 1209
--	---	---	----------------------------------



Localisation : Rue des Boulets	Commune : Saint-Germain-du-Plain	
Intervenants : CLB/YOB	Date visite : 07/08/2018	Syst��me d'assainissement : Le Bourg

Description de l'ouvrage	
<p>Caract��ristiques g��n��rales :</p> <p>Type ouvrage : Regard de visite</p> <p>Fermeture regard : </p> <p>Mat��riaux regard : B��ton</p> <p>Dimensions regard : 500*500</p> <p>Type d'effluent : Eaux pluviales</p> <p>Echelons : Aucun</p> <p>Domaine : Public (hors voirie)</p> <p>Coordonn��es :</p> <p>X : 851901.57 m</p> <p>Y : 6623515.15 m</p> <p>Z (TN) : 189.62 m NGF</p> <p style="font-size: small;">Coordonn��es en Lambert 93 et altitude rattach��e �� l'IGN 69</p>	


Caract��ristiques des canalisations							
Num��ro	Diam��tre (mm)	Nature	Profondeur (m)	Chute d'eau	Nature du branchement	Angle / Nord	Observations
Entr��e 1 :	500	BETON_P	0.70		RESEAUX	30	
Entr��e 2 :	300	BETON_P	0.70		RESEAUX	200	
Exutoire 1 :	400	BETON_P	0.73		EXUTOIRE	270	

Anomalies		
D��faut sur radier :	D��faut sur chemin��e :	D��faut sur fermeture :

Travaux et remarques	
Remarques :	Travaux pr��conis��s :

		Commune de Saint-Germain-du-Plain		Regard N�� 1213
		Sch��ma directeur d'assainissement de Saint-Germain-du-Plain		
		Fiche descriptive de regard		



Localisation :	Rue des Boulets	Commune :	Saint-Germain-du-Plain
Intervenants :	CLB/YOB	Date visite :	07/08/2018
		Syst��me d'assainissement :	Le Bourg

Description de l'ouvrage	
<p>Caract��ristiques g��n��rales :</p> <p>Type ouvrage : Regard de visite</p> <p>Fermeture regard : </p> <p>Mat��riaux regard : B��ton</p> <p>Dimensions regard : 500*500</p> <p>Type d'effluent : Eaux pluviales</p> <p>Echelons : Aucun</p> <p>Domaine : Public (hors voirie)</p> <p>Coordonn��es :</p> <p>X : 851898.63 m</p> <p>Y : 6623499.47 m</p> <p>Z (TN) : 189.55 m NGF</p> <p><small>Coordonn��es en Lambert 93 et altitude rattach��e �� l'IGN 69</small></p>	


Caract��ristiques des canalisations							
Num��ro	Diam��tre (mm)	Nature	Profondeur (m)	Chute d'eau	Nature du branchement	Angle / Nord	Observations
Entr��e 1 :	300	BETON_P	0.62		RESEAUX	160	
Exutoire 1 :	300	BETON_P	0.63		EXUTOIRE	340	

Anomalies		
D��faut sur radier :	D��faut sur chemin��e :	D��faut sur fermeture :

Travaux et remarques	
Remarques :	Travaux pr��conis��s :

		<p align="center">Commune de Saint-Germain-du-Plain</p> <p align="center">Sch��ma directeur d'assainissement de Saint-Germain-du-Plain</p> <p align="center">Fiche descriptive de regard</p>	<p align="center">Regard N�� 1214</p>
--	---	---	---



Localisation :	Rue des Boulets	Commune :	Saint-Germain-du-Plain
Intervenants :	CLB/YOB	Date visite :	07/08/2018
		Syst��me d'assainissement :	Le Bourg

Description de l'ouvrage	
<p>Caract��ristiques g��n��rales :</p> <p>Type ouvrage : Regard de visite</p> <p>Fermeture regard : Tampon fonte</p> <p>Mat��riaux regard : B��ton</p> <p>Dimensions regard : 800*800</p> <p>Type d'effluent : Eaux pluviales</p> <p>Echelons : Aucun</p> <p>Domaine : Public (hors voirie)</p> <p>Coordonn��es :</p> <p>X : 851898.24 m</p> <p>Y : 6623488.84 m</p> <p>Z (TN) : 189.44 m NGF</p> <p><small>Coordonn��es en Lambert 93 et altitude rattach��e �� l'IGN 69</small></p>	


Caract��ristiques des canalisations							
Num��ro	Diam��tre (mm)	Nature	Profondeur (m)	Chute d'eau	Nature du branchement	Angle / Nord	Observations
Entr��e 1 :	300	BETON_P	0.57		RESEAUX	160	
Entr��e 2 :	110	PVC	0.32	X	PARTICULIER	90	
Exutoire 1 :	300	BETON_P	0.50		EXUTOIRE	0	

Anomalies		
D��faut sur radier :	D��faut sur chemin��e :	D��faut sur fermeture :

Travaux et remarques	
Remarques :	Travaux pr��conis��s :

		Commune de Saint-Germain-du-Plain Sch��ma directeur d'assainissement de Saint-Germain-du-Plain Fiche descriptive de regard	Regard N�� 1212
--	---	---	----------------------------------



Localisation : Rue des Boulets	Commune : Saint-Germain-du-Plain	
Intervenants : CLB/YOB	Date visite : 07/08/2018	Syst��me d'assainissement : Le Bourg

Description de l'ouvrage	
<p>Caract��ristiques g��n��rales :</p> <p>Type ouvrage : Regard de visite</p> <p>Fermeture regard : Grille Fonte Cadre</p> <p>Mat��riaux regard : -</p> <p>Dimensions regard : -</p> <p>Type d'effluent : Eaux pluviales</p> <p>Echelons : Aucun</p> <p>Domaine : Public (hors voirie)</p> <p>Coordonn��es :</p> <p>X : 851891.67 m</p> <p>Y : 6623468.04 m</p> <p>Z (TN) : 189.42 m NGF</p> <p style="font-size: small;">Coordonn��es en Lambert 93 et altitude rattach��e �� l'IGN 69</p>	


Caract��ristiques des canalisations							
Num��ro	Diam��tre (mm)	Nature	Profondeur (m)	Chute d'eau	Nature du branchement	Angle / Nord	Observations
Entr��e 1 :	300	PEHD	0.55		RESEAUX	180	
Exutoire 1 :	300	BETON_P	0.55		EXUTOIRE	0	

Anomalies		
D��faut sur radier :	D��faut sur chemin��e :	D��faut sur fermeture :

Travaux et remarques	
Remarques :	Travaux pr��conis��s :

		<p align="center">Commune de Saint-Germain-du-Plain</p> <p align="center">Sch��ma directeur d'assainissement de Saint-Germain-du-Plain</p> <p align="center">Fiche descriptive de regard</p>	<p align="center">Regard N�� 1023</p>
--	---	---	---



Localisation :	Rue des Boulets	Commune :	Saint-Germain-du-Plain
Intervenants :	CLB/YOB	Date visite :	07/08/2018
		Syst��me d'assainissement :	Le Bourg

Description de l'ouvrage	
<p>Caract��ristiques g��n��rales :</p> <p>Type ouvrage : Regard de visite</p> <p>Fermeture regard : Grille Fonte Cadre</p> <p>Mat��riaux regard : B��ton</p> <p>Dimensions regard : 400*400</p> <p>Type d'effluent : Eaux pluviales</p> <p>Echelons : Aucun</p> <p>Domaine : Public (hors voirie)</p> <p>Coordonn��es :</p> <p>X : 851783.95 m</p> <p>Y : 6623948.37 m</p> <p>Z (TN) : 188.81 m NGF</p> <p align="right"><small>Coordonn��es en Lambert 93 et altitude rattach��e �� l'IGN 69</small></p>	


Caract��ristiques des canalisations							
Num��ro	Diam��tre (mm)	Nature	Profondeur (m)	Chute d'eau	Nature du branchement	Angle / Nord	Observations
Entr��e 1 :	300	BETON_P	0.50		RESEAUX	0	
Exutoire 1 :	300	BETON_P	0.50		EXUTOIRE	180	

Anomalies		
D��faut sur radier :	D��faut sur chemin��e :	D��faut sur fermeture :

Travaux et remarques	
Remarques :	Travaux pr��conis��s :

		<p align="center">Commune de Saint-Germain-du-Plain</p> <p align="center">Sch��ma directeur d'assainissement de Saint-Germain-du-Plain</p> <p align="center">Fiche descriptive de regard</p>	<p align="center">Regard N�� 1024</p>
--	---	---	---



Localisation :	Rue des Boulets	Commune :	Saint-Germain-du-Plain
Intervenants :	CLB/YOB	Date visite :	07/08/2018
		Syst��me d'assainissement :	Le Bourg

Description de l'ouvrage	
<p>Caract��ristiques g��n��rales :</p> <p>Type ouvrage : Regard de visite</p> <p>Fermeture regard : Grille Fonte Cadre</p> <p>Mat��riaux regard : B��ton</p> <p>Dimensions regard : 400*400</p> <p>Type d'effluent : Eaux pluviales</p> <p>Echelons : Aucun</p> <p>Domaine : Public (hors voirie)</p> <p>Coordonn��es :</p> <p>X : 851786.04 m</p> <p>Y : 6623969.16 m</p> <p>Z (TN) : 188.89 m NGF</p> <p><small>Coordonn��es en Lambert 93 et altitude rattach��e �� l'IGN 69</small></p>	


Caract��ristiques des canalisations							
Num��ro	Diam��tre (mm)	Nature	Profondeur (m)	Chute d'eau	Nature du branchement	Angle / Nord	Observations
Entr��e 1 :	300	BETON_P	0.50		RESEAUX	0	
Exutoire 1 :	300	BETON_P	0.50		EXUTOIRE	180	

Anomalies		
D��faut sur radier :	D��faut sur chemin��e :	D��faut sur fermeture :

Travaux et remarques	
Remarques :	Travaux pr��conis��s :

		<p align="center">Commune de Saint-Germain-du-Plain</p> <p align="center">Sch��ma directeur d'assainissement de Saint-Germain-du-Plain</p> <p align="center">Fiche descriptive de regard</p>	<p align="center">Regard N�� 44</p>
--	---	---	---



Localisation :	Rue du Champ des Pierres	Commune :	Saint-Germain-du-Plain
Intervenants :	CLB/YOB	Date visite :	07/08/2018
		Syst��me d'assainissement :	Le Bourg

Description de l'ouvrage	
<p>Caract��ristiques g��n��rales :</p> <p>Type ouvrage : Regard de visite</p> <p>Fermeture regard : Tampon Fonte Circulaire</p> <p>Mat��riaux regard : B��ton</p> <p>Dimensions regard : �� 1000</p> <p>Type d'effluent : Eaux us��es</p> <p>Echelons : Aucun</p> <p>Domaine : Public (sous voirie)</p> <p>Coordonn��es :</p> <p>X : 851798.79 m</p> <p>Y : 6624042.00 m</p> <p>Z (TN) : 189.33 m NGF</p> <p align="right"><small>Coordonn��es en Lambert 93 et altitude rattach��e �� l'IGN 69</small></p>	


Caract��ristiques des canalisations							
Num��ro	Diam��tre (mm)	Nature	Profondeur (m)	Chute d'eau	Nature du branchement	Angle / Nord	Observations
Entr��e 1 :	200	PVC	1.65		RESEAUX	0	
Exutoire 1 :	200	PVC	1.67		EXUTOIRE	180	

Anomalies		
D��faut sur radier :	D��faut sur chemin��e :	D��faut sur fermeture :

Travaux et remarques	
Remarques :	Travaux pr��conis��s :

		Commune de Saint-Germain-du-Plain Sch��ma directeur d'assainissement de Saint-Germain-du-Plain Fiche descriptive de regard	Regard N�� 208
--	---	---	---------------------------------



Localisation : Rue du Champ Clerc	Commune : Saint-Germain-du-Plain	
Intervenants : CLB/YOB	Date visite : 07/08/2018	Syst��me d'assainissement : Le Bourg

Description de l'ouvrage	
<p>Caract��ristiques g��n��rales :</p> <p>Type ouvrage : Regard de visite</p> <p>Fermeture regard : Tampon Fonte Circulaire</p> <p>Mat��riaux regard : B��ton</p> <p>Dimensions regard : �� 1000</p> <p>Type d'effluent : Eaux pluviales</p> <p>Echelons : Aucun</p> <p>Domaine : Public (sous voirie)</p> <p>Coordonn��es :</p> <p>X : 851779.10 m</p> <p>Y : 6624122.19 m</p> <p>Z (TN) : 189.02 m NGF</p> <p style="font-size: small;">Coordonn��es en Lambert 93 et altitude rattach��e �� l'IGN 69</p>	


Caract��ristiques des canalisations							
Num��ro	Diam��tre (mm)	Nature	Profondeur (m)	Chute d'eau	Nature du branchement	Angle / Nord	Observations
Entr��e 1 :	400	PVC	1.36		RESEAUX	30	
Exutoire 1 :	400	PVC	1.35		EXUTOIRE	280	

Anomalies		
D��faut sur radier :	D��faut sur chemin��e :	D��faut sur fermeture :

Travaux et remarques	
Remarques :	Travaux pr��conis��s :

		Commune de Saint-Germain-du-Plain Sch��ma directeur d'assainissement de Saint-Germain-du-Plain Fiche descriptive de regard	Regard N�� 201
--	---	---	---------------------------------



Localisation :	Rue du Champ Clerc	Commune :	Saint-Germain-du-Plain
Intervenants :	CLB/YOB	Date visite :	07/08/2018
		Syst��me d'assainissement :	Le Bourg

Description de l'ouvrage	
<p>Caract��ristiques g��n��rales :</p> <p>Type ouvrage : Regard de visite</p> <p>Fermeture regard : Tampon Fonte Circulaire</p> <p>Mat��riaux regard : B��ton</p> <p>Dimensions regard : �� 1000</p> <p>Type d'effluent : Eaux us��es</p> <p>Echelons : Aucun</p> <p>Domaine : Public (sous voirie)</p> <p>Coordonn��es :</p> <p>X : 851779.71 m</p> <p>Y : 6624121.23 m</p> <p>Z (TN) : 189.00 m NGF</p> <p style="font-size: small;">Coordonn��es en Lambert 93 et altitude rattach��e �� l'IGN 69</p>	


Caract��ristiques des canalisations							
Num��ro	Diam��tre (mm)	Nature	Profondeur (m)	Chute d'eau	Nature du branchement	Angle / Nord	Observations
Entr��e 1 :	200	PVC	1.20		RESEAUX	30	
Exutoire 1 :	200	PVC	1.25		EXUTOIRE	280	

Anomalies		
D��faut sur radier :	D��faut sur chemin��e :	D��faut sur fermeture :

Travaux et remarques	
Remarques :	Travaux pr��conis��s :

		<p align="center">Commune de Saint-Germain-du-Plain</p> <p align="center">Sch��ma directeur d'assainissement de Saint-Germain-du-Plain</p> <p align="center">Fiche descriptive de regard</p>	<p align="center">Regard N�� 1140</p>
--	---	---	---

Localisation :	Les Lilas	Commune :	Saint-Germain-du-Plain
Intervenants :	CLB/YOB	Date visite :	07/08/2018
		Syst��me d'assainissement :	Le Bourg



Description de l'ouvrage	
<p>Caract��ristiques g��n��rales :</p> <p>Type ouvrage : Regard de visite</p> <p>Fermeture regard : Tampon Fonte Circulaire</p> <p>Mat��riaux regard : B��ton</p> <p>Dimensions regard : �� 1000</p> <p>Type d'effluent : Eaux pluviales</p> <p>Echelons : Aucun</p> <p>Domaine : Public (hors voirie)</p> <p>Coordonn��es :</p> <p>X : 851901.37 m</p> <p>Y : 6624108.84 m</p> <p>Z (TN) : 190.42 m NGF</p> <p><small>Coordonn��es en Lambert 93 et altitude rattach��e �� l'IGN 69</small></p>	

Caract��ristiques des canalisations							
Num��ro	Diam��tre (mm)	Nature	Profondeur (m)	Chute d'eau	Nature du branchement	Angle / Nord	Observations
Entr��e 1 :	400	PEHD	0.73		RESEAUX	180	
Entr��e 2 :	200	PVC	0.70		Grille	270	
Exutoire 1 :	400	PEHD	0.78		EXUTOIRE	90	


Anomalies		
D��faut sur radier :	D��faut sur chemin��e :	D��faut sur fermeture :

Travaux et remarques	
Remarques :	Travaux pr��conis��s :

Remarques :	Travaux préconisés :

		Commune de Saint-Germain-du-Plain Sch��ma directeur d'assainissement de Saint-Germain-du-Plain Fiche descriptive de regard	Regard N�� 315
--	---	---	---------------------------------



Localisation :	Rue des Iris	Commune :	Saint-Germain-du-Plain
Intervenants :	CLB/YOB	Date visite :	08/08/2018
		Syst��me d'assainissement :	Le Bourg

Description de l'ouvrage	
<p>Caract��ristiques g��n��rales :</p> <p>Type ouvrage : Regard de visite</p> <p>Fermeture regard : Tampon Fonte Circulaire</p> <p>Mat��riaux regard : B��ton</p> <p>Dimensions regard : �� 1000</p> <p>Type d'effluent : Eaux us��es</p> <p>Echelons : Aucun</p> <p>Domaine : Public (hors voirie)</p> <p>Coordonn��es :</p> <p>X : 851966.76 m</p> <p>Y : 6624151.42 m</p> <p>Z (TN) : 190.19 m NGF</p> <p style="font-size: small;">Coordonn��es en Lambert 93 et altitude rattach��e �� l'IGN 69</p>	


Caract��ristiques des canalisations							
Num��ro	Diam��tre (mm)	Nature	Profondeur (m)	Chute d'eau	Nature du branchement	Angle / Nord	Observations
Entr��e 1 :	200	PVC	1.83		RESEAUX	270	
Exutoire 1 :	200	PVC	1.84		EXUTOIRE	60	

Anomalies		
D��faut sur radier :	D��faut sur chemin��e :	D��faut sur fermeture :

Travaux et remarques	
Remarques :	Travaux pr��conis��s :

		<p align="center">Commune de Saint-Germain-du-Plain</p> <p align="center">Sch��ma directeur d'assainissement de Saint-Germain-du-Plain</p> <p align="center">Fiche descriptive de regard</p>	<p align="center">Regard N�� 209</p>
--	---	---	--

Localisation :	All��e des Tournesols	Commune :	Saint-Germain-du-Plain
Intervenants :	CLB/YOB	Date visite :	08/08/2018
		Syst��me d'assainissement :	Le Bourg

Description de l'ouvrage	
<p>Caract��ristiques g��n��rales :</p> <p>Type ouvrage : Regard de visite</p> <p>Fermeture regard : Tampon Fonte Circulaire</p> <p>Mat��riaux regard : B��ton</p> <p>Dimensions regard : �� 1000</p> <p>Type d'effluent : Eaux pluviales</p> <p>Echelons : Aucun</p> <p>Domaine : Public (hors voirie)</p> <p>Coordonn��es :</p> <p>X : 851837.67 m</p> <p>Y : 6624218.84 m</p> <p>Z (TN) : 190.67 m NGF</p> <p><small>Coordonn��es en Lambert 93 et altitude rattach��e �� l'IGN 69</small></p>	

Caract��ristiques des canalisations							
Num��ro	Diam��tre (mm)	Nature	Profondeur (m)	Chute d'eau	Nature du branchement	Angle / Nord	Observations
Entr��e 1 :	400	PVC	1.55		RESEAUX	60	
Entr��e 2 :	400	PVC	1.50		RESEAUX	0	
Exutoire 1 :	400	PVC	1.55		EXUTOIRE	240	

Anomalies		
D��faut sur radier :	D��faut sur chemin��e :	D��faut sur fermeture :

Travaux et remarques	
Remarques :	Travaux pr��conis��s :